



АДМИНИСТРАЦИЯ ГОРОДА БЕЛОГОРСК
АМУРСКОЙ ОБЛАСТИ

ПОСТАНОВЛЕНИЕ

06.12.2024

№ 2719

О проведении общественных обсуждений по предоставлению разрешения на условно разрешенный вид использования земельного участка с кадастровым номером 28:02:000149:361 в г. Белогорск

В соответствии со ст. 5.1, 39 Градостроительного Кодекса Российской Федерации, решением Белогорского городского Совета народных депутатов от 26.10.2023 № 15/84 «Об утверждении Положения о порядке организации и проведения общественных обсуждений, публичных слушаний по вопросам градостроительной деятельности на территории городского округа города Белогорск Амурской области», ст. 10 Правил землепользования и застройки Муниципального образования городской округ Белогорск Амурской области, постановлением Администрации г. Белогорск от 26.07.2012 № 1238 «Об утверждении комиссии по правилам землепользования и застройки муниципального образования «Городской округ Белогорск», а также на основании положительных рекомендаций Комиссии по правилам землепользования и застройки,

постановляю:

1. Провести общественные обсуждения по вопросу предоставления разрешения на условно разрешенный вид использования земельного участка с кадастровым номером 28:02:000149:361, расположенном по адресу: Амурская область, г. Белогорск, ул. Коммунальная по заявлению Осипова Дмитрия Евгеньевича.
2. Определить организатором общественных обсуждений комиссию по правилам землепользования и застройки (далее Комиссия), утвержденную постановлением Администрации г. Белогорск от 26.07.2012 № 1238 «Об утверждении комиссии по правилам землепользования и застройки муниципального образования «Городской округ Белогорск».

3. Комиссии:
 - 3.1. Обеспечить выполнение организационных мероприятий по подготовке и проведению общественных обсуждений.
 - 3.2. Провести общественные обсуждения в срок с 10.12.2024 по 20.12.2024.
 - 3.3. Организовать экспозицию материалов, подлежащих рассмотрению на общественных обсуждениях на первом этаже в здании Администрации города Белогорск и кабинете № 112 по адресу: Амурская область, г. Белогорск, ул. Гагарина, дом 2.
 - 3.4. Время проведения экспозиции установить с 08-00 час. до 17-00 час., в рабочие дни с 10.12.2024 по 18.12.2024.
 - 3.5. Подготовить заключение о результатах общественных обсуждений.
 - 3.6. Установить место и время приёма предложений от заинтересованных лиц по вопросу общественных обсуждений - кабинет 112 Администрации г. Белогорск по адресу г. Белогорск, ул. Гагарина, 2, (тел. 8-914-600-80-34) и Платформе обратной связи (ПОС) Госуслуг Амурской области с 8-00 час. до 17-00 час., с 10.12.2024 по 18.12.2024.
4. Разместить оповещение о начале общественных обсуждений, материалы проекта, проект решения о предоставлении разрешения на условно разрешенный вид использования земельного участка и настоящее постановление в информационно-телекоммуникационной сети Интернет» на портале www.belogorsk-nra.ru и Платформе обратной связи (ПОС) Госуслуг Амурской области.
5. Контроль за исполнением данного постановления возложить на заместителя Главы по развитию территорий О.В. Звереву.

Глава города Белогорск

С.Ю. Мелюков

ОПОВЕЩЕНИЕ

о проведении общественных обсуждений по вопросу предоставления разрешения на условно разрешенный вид использования земельного участка с кадастровым номером 28:02:000149:361, расположенного в г. Белогорск

В соответствии со статьей 5.1. Градостроительного кодекса Российской Федерации комиссия по правилам землепользования и застройки при Администрации г. Белогорск оповещает о начале общественных обсуждений по вопросу предоставления разрешения на условно разрешенный вид использования земельного участка с кадастровым номером 28:02:000149:361 в г. Белогорск (далее – Проект).

Заявитель Осипов Дмитрий Евгеньевич - правообладатель земельного участка с кадастровым номером 28:02:000149:361 в г. Белогорск запрашивает разрешение на условно разрешенный вид использования земельного участка для размещения объекта капитального строительства бытового обслуживания (код 3.3).

Материалы Проекта размещены на официальном сайте Администрации города Белогорск (<http://www.belogorck.ru>), в разделе «Градостроительство», на вкладке «Публичные слушания, общественные обсуждения» (<http://belogorck.ru/adm/napravleniya-deyatelnosti/gradostroitel'naya-deyatelnost>) и в разделе **Цифровизация – Платформа обратной связи**.

Срок проведения общественных обсуждений с 10.12.2024 по 20.12.2024.

Место и время проведения экспозиции Проекта - первый этаж и кабинет № 112 в здании Администрации г. Белогорск, с 8-00 час. до 17-00 час. в рабочие дни, с 10.12.2024 по 18.12.2024 по адресу: Амурская область, г. Белогорск, ул. Гагарина, 2.

Предложения и замечания, касающиеся Проекта, вносятся участниками общественных обсуждений, прошедших идентификацию в соответствии с частью 12 статьи 5.1. Градостроительного кодекса РФ - с 10.12.2024 по 18.12.2024:

- посредством авторизации в Госуслугах Амурской области используя официальный сайт Администрации города Белогорск <http://www.belogorck.ru>, раздел **Цифровизация – Платформа обратной связи**.

- в письменной форме в Администрацию города Белогорск по адресу: Амурская область, г. Белогорск, ул. Гагарина, дом 2;

- в рабочие дни в журнале учета посетителей экспозиции Проекта по адресу Амурская область, г. Белогорск, ул. Гагарина, дом 2, каб. 112.

Участниками общественных обсуждений являются граждане г. Белогорск, постоянно проживающие на территории г. Белогорск, правообладатели земельных участков и объектов капитального строительства, а также правообладатели помещений, являющихся частью указанных объектов капитального строительства.

Участники общественных обсуждений в целях идентификации представляют сведения о себе (фамилию, имя, отчество (при наличии), дату рождения, адрес места жительства (регистрации) - для физических лиц; наименование, основной государственный регистрационный номер, место

нахождения и адрес - для юридических лиц, с приложением документов, подтверждающих такие сведения. Участники общественных обсуждений, не предоставивших вышеуказанные сведения, либо указавшие недостоверные сведения – не подлежат идентификации.

Обработка персональных данных участников публичных слушаний осуществляется с учетом требований, установленных Федеральным законом от 27 июля 2006 года № 152-ФЗ "О персональных данных".

Предложения и замечания, внесенные в соответствии с частью 10 статьи 5.1. Градостроительного кодекса РФ, не рассматриваются в случае выявления факта представления участником общественных обсуждений недостоверных сведений.

Организатором общественных обсуждений обеспечивается равный доступ к проекту, подлежащему рассмотрению на общественных обсуждениях, всех участников общественных обсуждений.

Комиссия по правилам землепользования и застройки

Осипов Д.Е.

Обоснование для замены разрешенного вида использования земли на условно-разрешённый.

Участок. Кадастровый номер 28:02:000149:361.

Считаю использование данного участка под ИЖС не рациональным. Правильным будет использовать землю для капитального строительства под бытовые услуги, для дальнейшей сдачи в аренду. Что позволит мне извлекать дополнительную прибыль, и с неё платить налоги в городскую казну. Так же будет создано несколько новых рабочих мест, и расширена сфера услуг в районе для всех жителей и гостей Белогорска.

Всё это приведёт к повышению благосостояния жителей Белогорска, и улучшению социально-психологической обстановки в городе.

Планируемые бытовые услуги: Парикмахерская, ремонт бытовой техники, пошив национальных костюмов, сдача в аренду сапов, ремонт обуви.





АДМИНИСТРАЦИЯ г. БЕЛОГОРСК

676850, Российская Федерация,
Амурская область, г. Белогорск
ул. Гагарина, дом 2, каб. 112, тел. (41641) 2-36-21, 2-05-51
www.belogorsk.ru E-mail: 08112@inbox.ru

Экз. №

ГРАДОСТРОИТЕЛЬНЫЙ ПЛАН ЗЕМЕЛЬНОГО УЧАСТКА

Р Ф - 2 8 - 2 - 1 0 - 0 - 0 0 - 2 0 2 3 - 2 4 3 4 - 0

Градостроительный план земельного участка подготовлен на основании заявления от Отдела по земельным отношениям от 06.10.2023, вх. № 3124410769

(реквизиты заявления правообладателя земельного участка с указанием ф.и.о. заявителя – физического лица, либо реквизиты заявления и наименование заявителя – юридического лица о выдаче градостроительного плана земельного участка)

Местонахождение земельного участка:

Амурская область,

(субъект Российской Федерации)

муниципальное образование «Городской округ Белогорск», город Белогорск

(муниципальный район или городской округ, поселение)

Описание границ земельного участка:

Обозначение (номер) характерной точки	Перечень координат характерных точек в системе координат, используемой для ведения Единого государственного реестра недвижимости	
	X	Y
4	26353,33	53578,72
5	26341,74	53603,94
6	26317,69	53592,84
7	26329,89	53568,14
8	26342,97	53574,33
9	26343,35	53573,82
4		

Кадастровый номер земельного участка: 28:02:000149:361

Площадь земельного участка: 722 м2

Информация о расположенных в границах земельного участка объектах капитального строительства:

Объекты капитального строительства отсутствуют

Информация о границах зоны планируемого размещения объекта капитального строительства в соответствии с утвержденным проектом планировки территории (при наличии): проект планировки не утвержден

Обозначение (номер) характерной точки	Перечень координат характерных точек в системе координат, используемой для ведения Единого государственного реестра недвижимости	
	X	Y
--	--	--

Реквизиты проекта планировки территории и (или) проекта межевания территории в случае, если земельный участок расположен в границах территории, в отношении которой утверждены проект планировки территории и (или) проект межевания территории:

Наименование	Постановление
Документация по планировке территории не утверждена	

(указывается в случае, если земельный участок расположен в границах территории, в отношении которой утверждены проект планировки территории и (или) проект межевания территории)

Градостроительный план подготовил:

- Хисматова Марина Ярулловна, главный специалист отдела территориального планирования и градостроительной деятельности.

Отдел территориального планирования и градостроительной деятельности
Администрации г. Белогорск

(ф.и.о., должность уполномоченного лица, наименование органа)

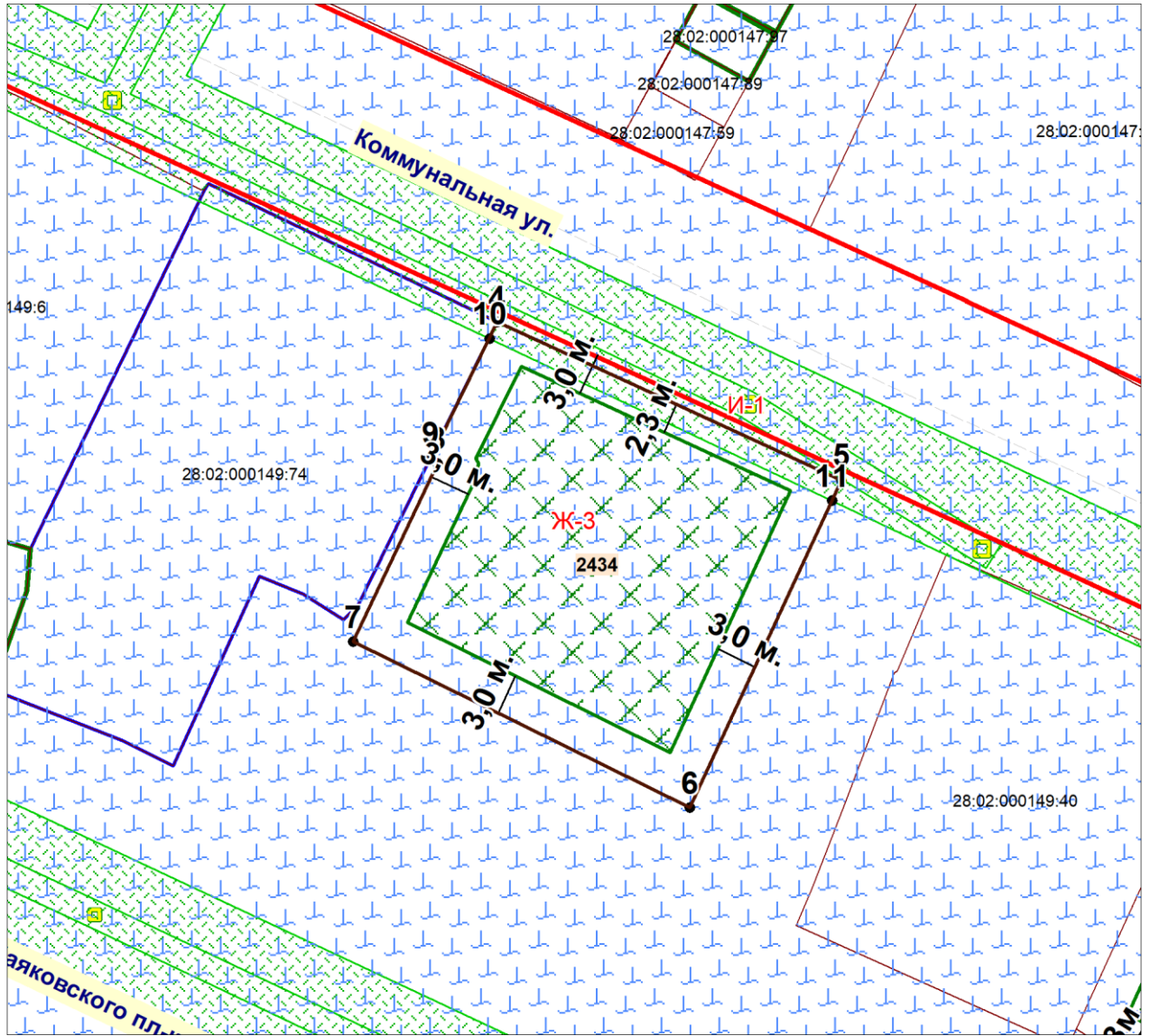
М.П.
(при наличии)

(подпись)

/ М.Я. Хисматова /
(расшифровка подписи)







Дата выдачи: 25.10.2023

1. Чертеж(и) градостроительного плана земельного участка

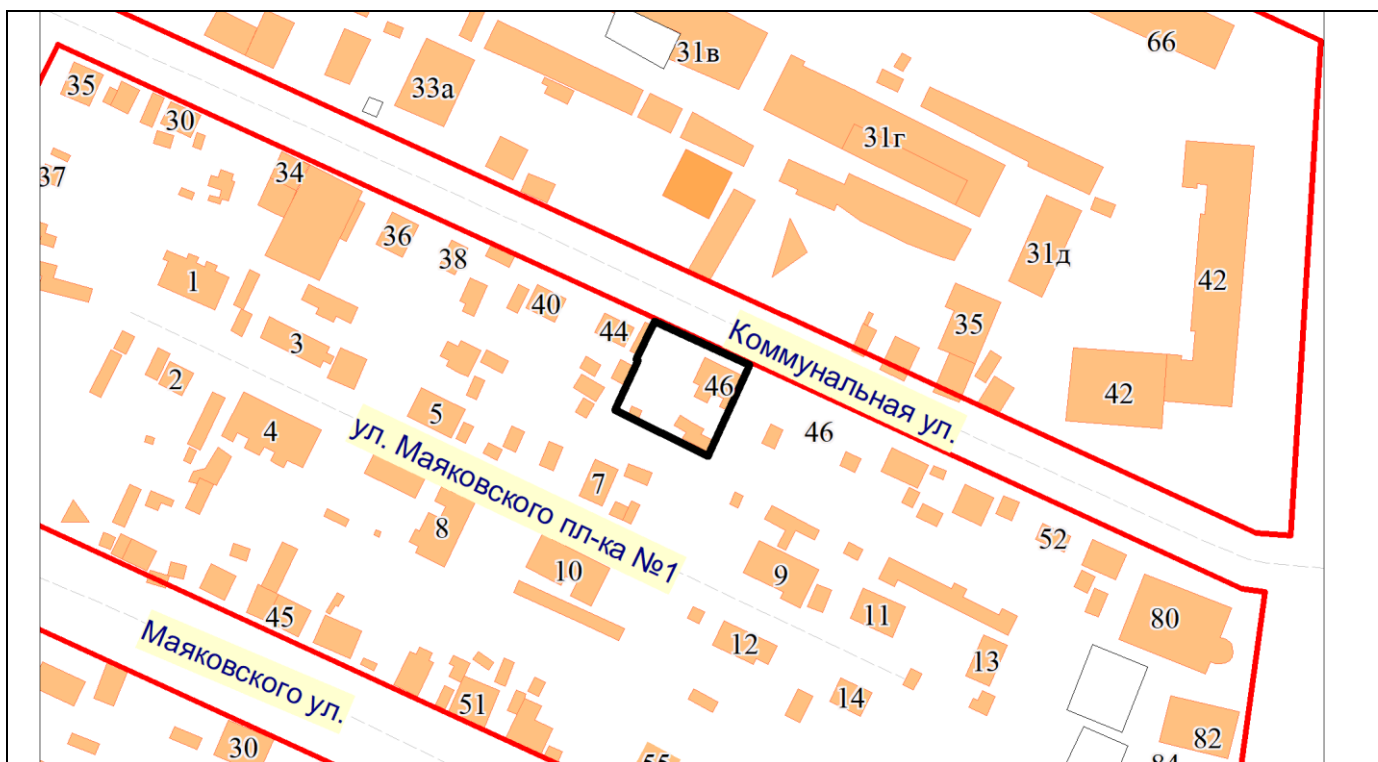


						Амурская область, г. Белогорск, ул. Коммунальная					
Изм.	Кол.	Лист	№ док.	Подпись	Дата	ГРАДОСТРОИТЕЛЬНЫЙ ПЛАН ЗЕМЕЛЬНОГО УЧАСТКА			Стадия	Лист	Листов
									ГПЗУ	1	2
Разработал		Хисматова М.Я.			10.2023	ЧЕРТЕЖ ГРАДОСТРОИТЕЛЬНОГО ПЛАНА ЗЕМЕЛЬНОГО УЧАСТКА М 1:500			ОТДЕЛ ТЕРРИТОРИАЛЬНОГО ПЛАНИРОВАНИЯ И ГРАДОСТРОИТЕЛЬНОЙ ДЕЯТЕЛЬНОСТИ Администрация г. Белогорск, Амурская область		


Условные обозначения к чертежу градостроительного плана земельного участка

	Границы и характерные точки границ земельного участка
	Минимальные отступы от границ земельного участка, в пределах которого разрешается строительство объектов капитального строительства
	Границы, в пределах которых разрешается строительство объектов капитального строительства с учетом минимальных отступов от границ земельного участка
	Красная линия
	Зона слабого подтопления (от 2 до 3 метров)
	Зона с особыми условиями использования территорий по данным ЕГРН

Ситуационная схема расположения земельного участка на плане г. Белогорск



1:2000 (масштаб)

	Условное обозначение границ земельного участка на «Ситуационной схеме расположения земельного участка на плане г. Белогорск»
КК, ВК, ТК,	Условные обозначения мест подключения к канализационной сети - КК; место подключения к водопроводу - ВК; место подключения к тепловым сетям – ТК.
+	Точки подключения (технологического присоединения) объектов капитального строительства к сетям инженерно-технического обеспечения, определенных с учетом программ комплексного развития систем коммунальной инфраструктуры городского округа

Чертеж градостроительного плана земельного участка разработан на топографической основе в масштабе: (нет сведений), выполнил: - данные отсутствуют.

(дата, наименование кадастрового инженера)

Чертеж(и) градостроительного план земельного участка разработан(ы):

- 25.10.2023, отделом по территориального планирования и градостроительной деятельности Администрации г. Белогорск

(дата, наименование организации)

2. Информация о градостроительном регламенте либо требованиях к назначению, параметрам и размещению объекта капитального строительства на земельном участке, на который действие градостроительного регламента не распространяется или для которого градостроительный регламент не устанавливается:

Земельный участок расположен в территориальной зоне Ж-3. Зона застройки индивидуальными жилыми домами Установлен градостроительный регламент

12.0.1	Улично-дорожная сеть	Размещение объектов улично-дорожной сети: автомобильных дорог, трамвайных путей и пешеходных тротуаров в границах населенных пунктов, пешеходных переходов, бульваров, площадей, проездов, велодорожек и объектов	Предельные (минимальные и (или) максимальные) размеры земельных участков, предельные параметры разрешенного строительства, реконструкции объектов капитального строительства не подлежат установлению
---------------	----------------------	---	---

		велотранспортной и инженерной инфраструктуры; размещение придорожных стоянок (парковок) транспортных средств в границах городских улиц и дорог, за исключением предусмотренных видами разрешенного использования с кодами 2.7.1, 4.9, 7.2.3, а также некапитальных сооружений, предназначенных для охраны транспортных средств	
12.0.2	Благоустройство территории	Размещение декоративных, технических, планировочных, конструктивных устройств, элементов озеленения, различных видов оборудования и оформления, малых архитектурных форм, некапитальных нестационарных строений и сооружений, информационных щитов и указателей, применяемых как составные части благоустройства территории, общественных туалетов	Предельные (минимальные и (или) максимальные) размеры земельных участков, предельные параметры разрешенного строительства, реконструкции объектов капитального строительства не подлежат установлению
Условно разрешенные виды использования			
2.1.1	Малозэтажная многоквартирная жилая застройка	Размещение малозэтажных многоквартирных домов (многоквартирные дома высотой до 4 этажей, включая мансардный); обустройство спортивных и детских площадок, площадок для отдыха; размещение объектов обслуживания жилой застройки во встроенных, пристроенных и встроенно-пристроенных помещениях малоэтажного многоквартирного дома, если общая площадь таких помещений в малоэтажном многоквартирном доме не составляет более 15% общей площади помещений дома	1. Предельные (минимальные и (или) максимальные) размеры земельных участков: Минимальная площадь – 1000 м ² ; максимальная площадь – 10000 м ² 2. Минимальные отступы от границ земельных участков: не менее 5 м 3. Предельное количество этажей/предельная высота зданий, строений, сооружений: минимальное – 1, максимальное – 4 (включая мансардный этаж) 4. Максимальный процент застройки: В соответствии с нормативами градостроительного проектирования Минимальная ширина по фронту улицы – не подлежит установлению
3.2.1	Дома социального обслуживания	Размещение зданий, предназначенных для размещения домов престарелых, домов ребенка, детских домов, пунктов ночлега для бездомных граждан; размещение объектов капитального строительства для временного размещения вынужденных переселенцев, лиц, признанных беженцами	1. Предельные (минимальные и (или) максимальные) размеры земельных участков: Минимальная площадь – 600 м ² ; максимальная площадь – 5000 м ² 2. Минимальные отступы от границ земельных участков: не менее 5 м 3. Предельное количество этажей/предельная высота зданий, строений, сооружений: минимальное – 1, максимальное – 3 4. Максимальный процент застройки: В соответствии с нормативами градостроительного проектирования Минимальная ширина по фронту улицы – не подлежит установлению
<i>Код 3.2.4 исключен -редакция решения Белогорского городского Совета народных депутатов от 21.02.2023 № 06/09</i>			
3.3**	Бытовое обслуживание	Размещение объектов капитального строительства, предназначенных для оказания населению или организациям бытовых услуг (мастерские мелкого ремонта, ателье, бани, парикмахерские, прачечные, химчистки, похоронные бюро)	1. Предельные (минимальные и (или) максимальные) размеры земельных участков: Минимальная площадь – 600 м ² ; максимальная площадь – 5000 м ² 2. Минимальные отступы от границ земельных участков: не менее 5 м 3. Предельное количество этажей/предельная высота зданий, строений, сооружений: минимальное – 1, максимальное – 3 4. Максимальный процент застройки: В соответствии с нормативами градостроительного проектирования Минимальная ширина по фронту улицы – не подлежит установлению
3.5.2	Среднее и высшее профессиональное образование	Размещение объектов капитального строительства, предназначенных для профессионального образования и просвещения (профессиональные технические училища, колледжи, художественные, музыкальные училища, общества знаний, институты, университеты, организации по переподготовке и повышению квалификации специалистов и иные организации, осуществляющие деятельность по образованию и просвещению), в том числе зданий, спортивных сооружений, предназначенных для занятия обучающихся физической культурой и спортом	1. Предельные (минимальные и (или) максимальные) размеры земельных участков: не подлежит установлению 2. Минимальные отступы от границ земельных участков: не менее 5 м 3. Предельное количество этажей/предельная высота зданий, строений, сооружений: минимальное – 1, максимальное – 4 4. Максимальный процент застройки: В соответствии с нормативами градостроительного проектирования Минимальная ширина по фронту улицы – не подлежит установлению



АДМИНИСТРАЦИЯ ГОРОДА БЕЛОГОРСК
АМУРСКОЙ ОБЛАСТИ

ПОСТАНОВЛЕНИЕ

_____ 2024

№ _____

О предоставлении разрешения на условно разрешенный вид использования земельного участка с кадастровым номером 28:02:000149:361 в г. Белогорск

В соответствии со статьями 5.1, 39 Градостроительного Кодекса Российской Федерации от 29.12.2004 № 190-ФЗ, Уставом г. Белогорск, статьёй 10 Правил землепользования и застройки муниципального образования г. Белогорск, а также на основании заключения комиссии по правилам землепользования и застройки г. Белогорск о результатах, состоявшихся общественных обсуждений,

постановляю:

1. Предоставить Осипову Дмитрию Евгеньевичу разрешение на условно разрешенный вид использования земельного участка с кадастровым номером 28:02:000149:361, расположенного в г. Белогорск, ул. Коммунальная, Код вида по классификатору – «3.3». Наименование вида условно разрешенного использования земельного участка – «Бытовое обслуживание». Описание вида условно разрешенного использования земельного участка – «Размещение объектов капитального строительства, предназначенных для оказания населению или организациям бытовых услуг (мастерские мелкого ремонта, ателье, бани, парикмахерские, прачечные, химчистки, похоронное бюро)».
2. Разместить настоящее постановление в информационно-телекоммуникационной сети Интернет на портале www.belogorsk-nra.ru.
3. Контроль за выполнением настоящего постановления возложить на заместителя Главы по развитию территорий О.В. Звереву.

Глава города Белогорск

С.Ю. Мелюков