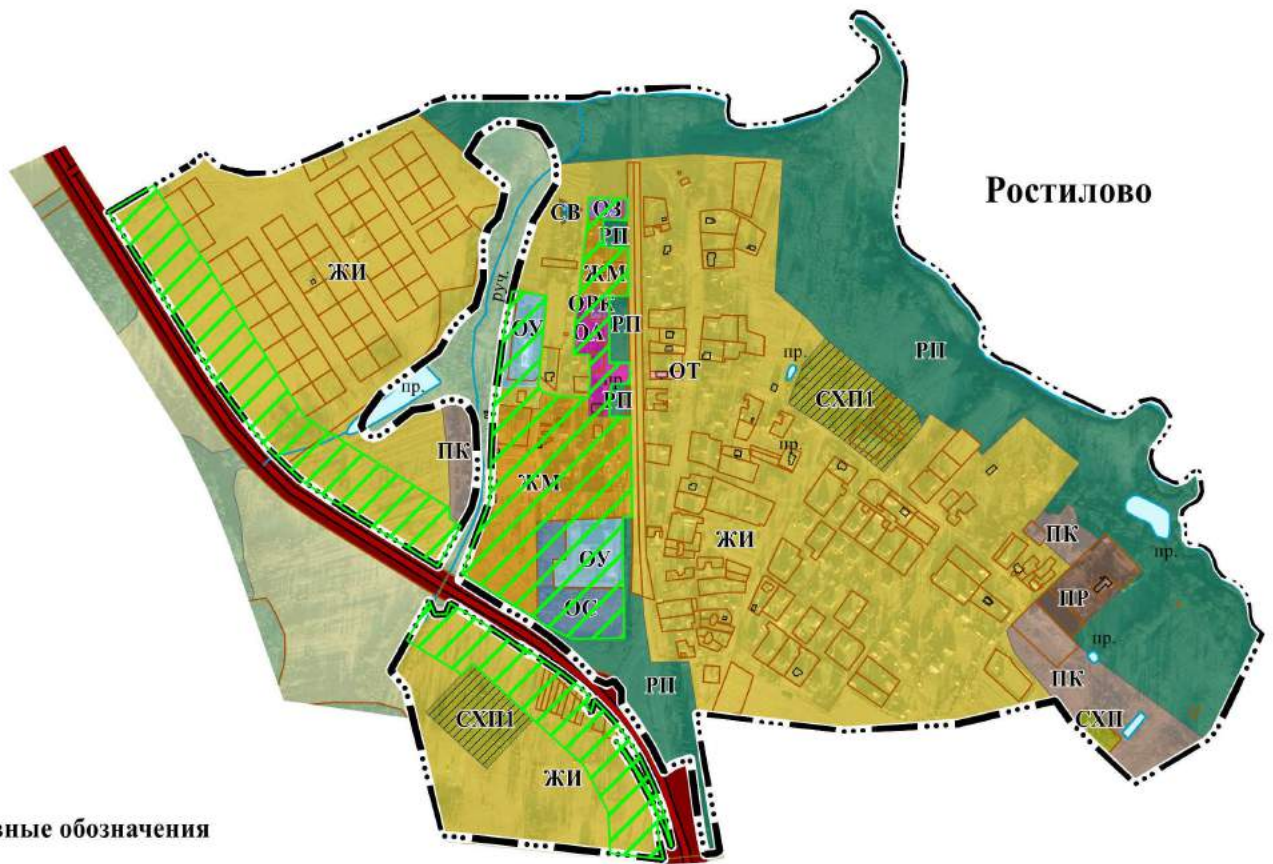


















Карта территории, в границах которой предусматриваются требования к архитектурно-градостроительному облику объекта капитального строительства, расположенной в д. Ростилово
















Условные обозначения

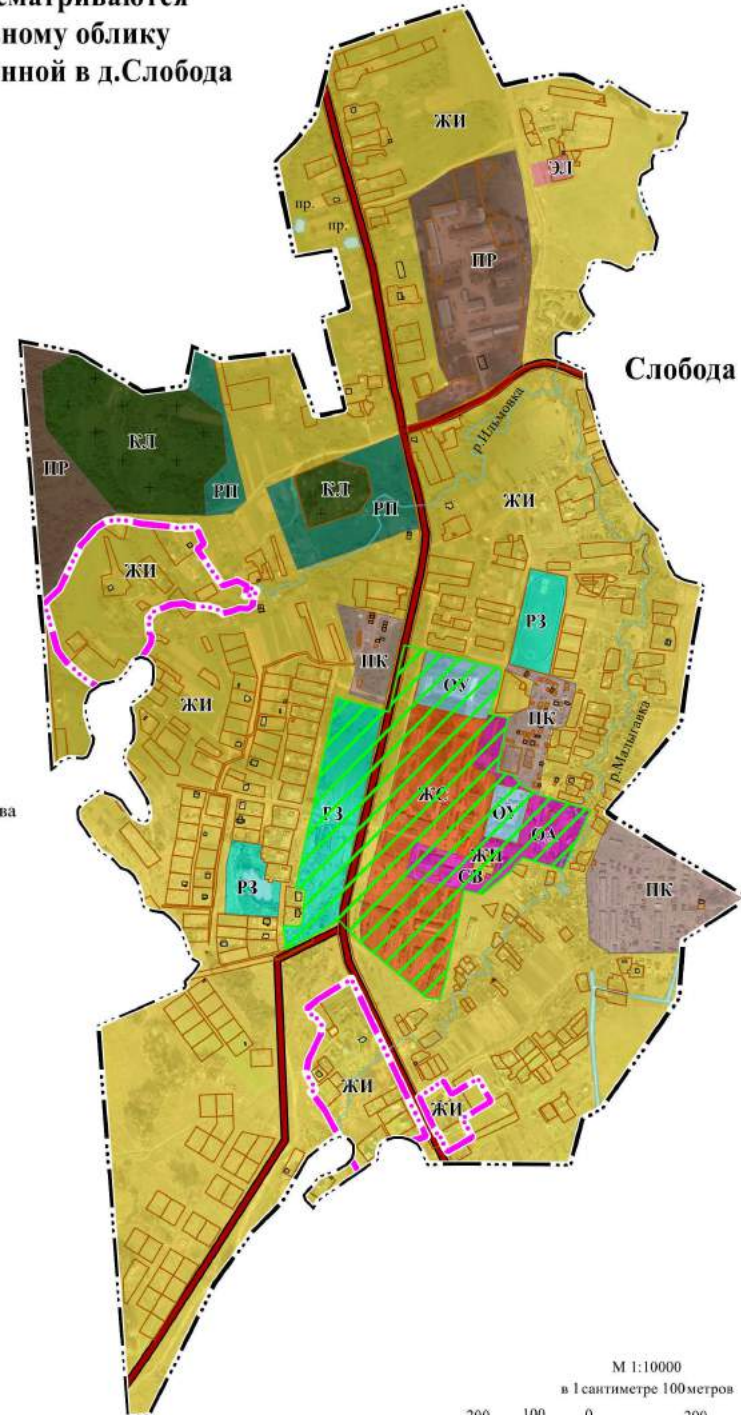
-  Граница населенного пункта
-  Территория, в границах которой предусматриваются требования к архитектурно-градостроительному облику объектов капитального строительства
-  Водные объекты
-  Граница земельного участка, сведения о которой содержатся в Едином государственном реестре недвижимости
-  Граница объекта капитального строительства, сведения о которой содержатся в Едином государственном реестре недвижимости
-  **ЖИ** Зона застройки индивидуальными жилыми домами
-  **ЖМ** Зона застройки малоэтажными жилыми домами
-  **ОА** Зона делового, общественного и коммерческого назначения
-  **ОУ** Зона образования и просвещения
-  **ОС** Зона спортивного назначения
-  **ОЗ** Зона здравоохранения
-  **ОРК** Зона развлечения, культуры, общественного питания
-  **РП** Зона природных территорий
-  Сельскохозяйственные угодья
-  Земли лесного фонда



**Карта территории, в границах которой предусматриваются
требования к архитектурно-градостроительному облику
объекта капитального строительства, расположенной в д. Слобода**

Условные обозначения

-  Граница населенного пункта, сведения о которой содержатся в Едином государственном реестре недвижимости
-  Граница населенного пункта
-  Территория, в границах которой предусматриваются требования к архитектурно-градостроительному облику объектов капитального строительства
-  Водные объекты
-  Граница земельного участка, сведения о которой содержатся в Едином государственном реестре недвижимости
-  Граница объекта капитального строительства, сведения о которой содержатся в Едином государственном реестре недвижимости
-  **ЖИ** Зона застройки индивидуальными жилыми домами
-  **ЖС** Зона застройки среднетажными жилыми домами
-  **ОА** Зона делового, общественного и коммерческого назначения
-  **ОУ** Зона образования и просвещения
-  **СВ** Зона связи, радиовещания, телевидения, информатики
-  **РЗ** Рекреационная зона
-  Автомобильная дорога



М 1:10000
в 1 сантиметре 100 метров

