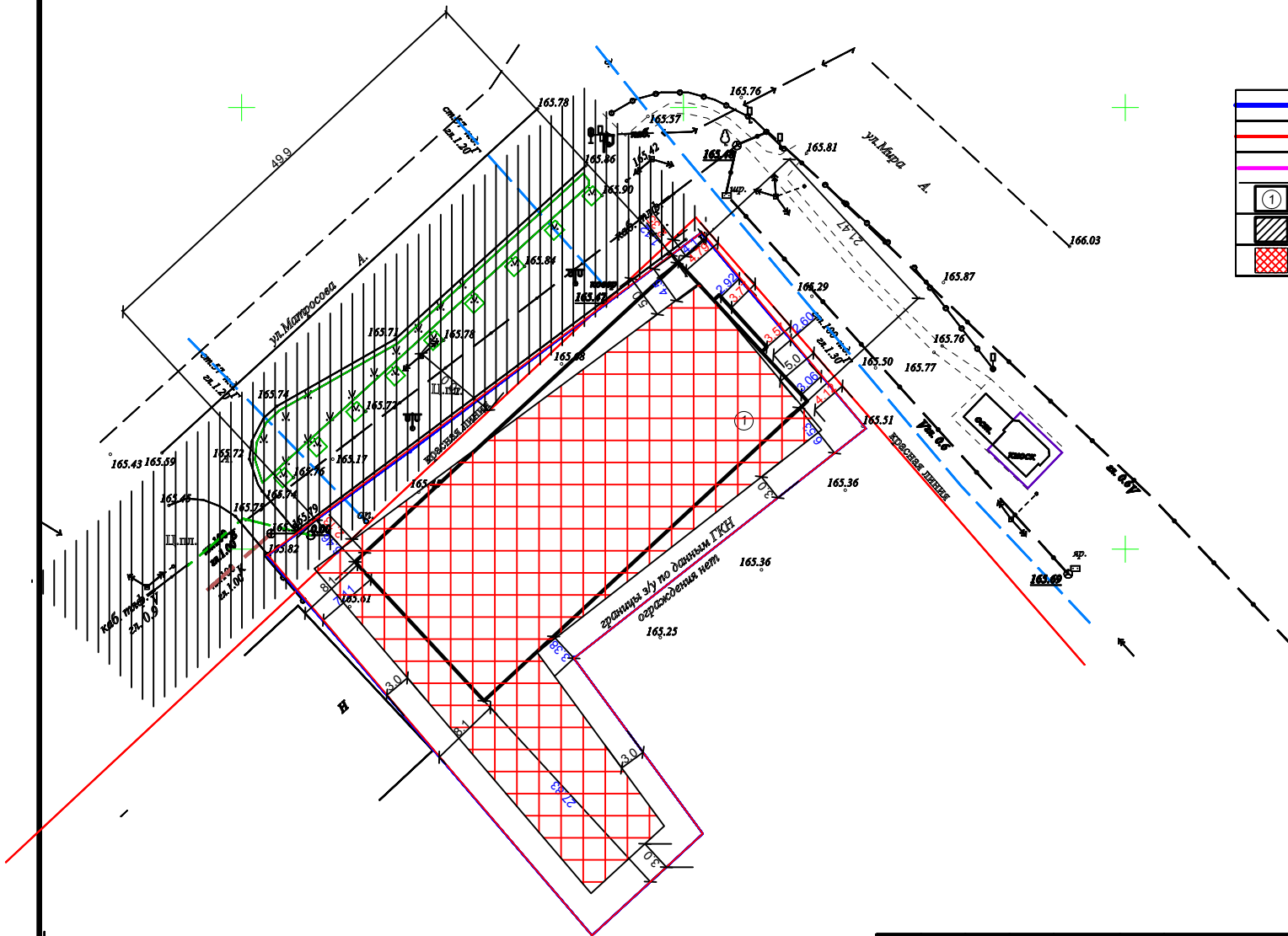








Схема размещения, предполагаемого к строительству магазина с офисными помещениями, на земельном участке с кадастровым номером 23:16:000000:1468



Условные обозначения:

-  - граница земельного участка, согласно градостроительного плана
-  - красная линия
-  - минимальный отступ от границ земельного участка, от красных линий
-  - проектируемое здание
-  - охранная зона ВЛ-10кВ, ВЛ-0,4кВ
-  - граница, в пределах которой разрешается строительство объектов капитального строительства

Площадь земельного участка - 2263 кв. м

Плотность застройки земельного участка - 48%

Процент озеленения земельного участка - 10%

						22			
						Курганинский район, г. Курганинск, ул. Матросова, 190			
						Заказчик: Щетинин В.А.			
Изм.	Кол.	Лист	Нлок	Подпись	Дата	Строительство магазина с офисными помещениями	Стадия	Лист	Листов
Директор				Нестерова			П		
						Схема размещения, предполагаемого к строительству магазина с офисными помещениями, на земельном участке с кадастровым номером 23:16:000000:1468			
						ООО "АИС"			