

**Стратегия социально-экономического развития
муниципального образования Ленинский район
Республики Крым до 2030 года**



Симферополь, 2022 год

Стратегия социально-экономического развития муниципального образования Ленинский район Республики Крым до 2030 года. Симферополь. 2022.

Проект подготовлен по результатам выполнения научно-исследовательской работы по теме «Оказание услуг по разработке Стратегии социально-экономического развития муниципального образования Ленинский район Республики Крым до 2030 года».

Объектом исследования является муниципальное образование Ленинский район Республики Крым как подсистема регионального социально-экономического комплекса. Целью исследования является разработка Стратегии социально-экономического развития муниципального образования Ленинский район Республики Крым до 2030 года в соответствии с законодательными и нормативными правовыми актами.

Достоверность результатов исследования обеспечена проведением исследования на теоретическом и практическом уровнях; методами, адекватными предмету, цели и задачам исследования; использованием качественной и количественной оценки полученных результатов.

СОДЕРЖАНИЕ

ТЕРМИНЫ, ОПРЕДЕЛЕНИЯ И ОБОЗНАЧЕНИЯ	5
ВВЕДЕНИЕ	7
Раздел 1. Стратегический анализ базовых условий социально-экономического развития муниципального образования Ленинский район Республики Крым	9
1.1. Оценка природно-ресурсного потенциала	9
1.2. Изучение культурно-исторических ресурсов	11
1.3. Оценка демографического потенциала	15
1.4. Оценка инфраструктурного потенциала	20
1.5. Оценка инновационно-инвестиционного потенциала	24
1.6. Оценка производственного потенциала	26
1.7. Оценка рекреационного потенциала	31
1.8. Анализ социально-экономического развития	33
1.9. Оценка современного состояния и особенностей развития международного и межрегионального сотрудничества муниципального образования Ленинский район Республики Крым	82
Раздел 2. SWOT-Анализ муниципального образования Ленинский район Республики Крым	85
2.1. Сильные и слабые стороны развития муниципального образования Ленинский район Республики Крым	85
2.2. Возможности и угрозы развития муниципального образования Ленинский район Республики Крым	85
Раздел 3. Миссия, цель, задачи социально-экономического развития муниципального образования Ленинский район Республики Крым	86
3.1. Миссия, цель, задачи социально-экономического развития муниципального образования Ленинский район Республики Крым	86
Раздел 4. Стратегический план, механизмы и инструменты реализации действий муниципального образования Ленинский район Республики Крым	87
4.1. Стратегический план, механизмы и инструменты реализации действий муниципального образования Ленинский район Республики Крым	87
Раздел 5. Этапы реализации стратегии социально-экономического развития муниципального образования Ленинский район Республики Крым до 2030 года	105
5.1. Этапы реализации стратегии социально-экономического развития муниципального образования Ленинский район Республики Крым до 2030 года	105
Раздел 6. Показатели достижения целей социально-экономического развития (целевые ориентиры) муниципального образования Ленинский район Республики Крым	109
6.1. Определение показателей достижения целей в социально-гуманитарном направлении развития муниципального образования Ленинский район Республики Крым. Определение показателей достижения целей по приоритетным отраслям экономики муниципального образования Ленинский район Республики Крым. Определение показателей достижения целей в инфраструктуре муниципального образования Ленинский район Республики Крым. Определение показателей достижения целей в сфере международного и межрегионального сотрудничества муниципального образования Ленинский район Республики Крым. Подготовка прогнозных значений сценариев социально-экономического развития муниципального образования Ленинский район Республики Крым на основе целевых индикаторов	109
6.2. Определение ESG-показателей	112
ЗАКЛЮЧЕНИЕ	113
СПИСОК ИСПОЛЬЗОВАННЫХ ИСТОЧНИКОВ	114
ПРИЛОЖЕНИЕ А. Результаты исследования общественного мнения по вопросам текущей ситуации и перспектив социально-экономического развития муниципального	

образования Ленинский район Республики Крым

ПРИЛОЖЕНИЕ Б. Социально-экономические показатели социально-экономического развития муниципального образования Ленинский район Республики Крым

ПРИЛОЖЕНИЕ В. Планируемые объекты

ПРИЛОЖЕНИЕ Г. Перечень объектов культурного наследия

ПРИЛОЖЕНИЕ Д. Реализуемые проекты

ПРИЛОЖЕНИЕ Е. ESG-показатели

ТЕРМИНЫ, ОПРЕДЕЛЕНИЯ И ОБОЗНАЧЕНИЯ

бизнес-инкубатор	– организации, обеспечивающие поддержку молодых предпринимателей на всех этапах развития, начиная с разработки и заканчивая коммерческой реализацией проекта
бизнес-модель	– метод ведения бизнеса, при верном выборе которого деятельность организации будет прибыльной (определение цели, планирование, сбор и анализ информации, в т.ч. убытков и потерь, прогнозирование, предложение и бизнес-идеи через индивидуальные беседы и групповые совещания с персоналом)
инновация	– нововведение, за счет которого увеличивается эффективность бизнес-процессов и востребованность продукции на рынке
инновационная деятельность (процесс)	– комплекс мероприятий, направленный на коммерциализацию новых знаний и технологических решений
институциональные механизмы	– система взаимодействия между участниками хозяйственной деятельности и политическими, правовыми, социальными и экономическими институтами
информационная безопасность	– деятельность, направленная на предотвращение несанкционированного доступа, использования, раскрытия, искажения, изменения, исследования, записи
информационная безопасность региона	– состояние защищенности личности, общества и государства от внутренних и внешних информационных угроз, при котором обеспечиваются реализация конституционных прав и свобод человека и гражданина, достойные качество и уровень жизни граждан, суверенитет, территориальная целостность и устойчивое социально-экономическое развитие региона, и безопасность региона
информационные технологии	– это процесс, использующий совокупность средств и методов сбора, обработки и передачи данных для получения информации нового качества о состоянии объекта, процесса или явления
территориальный кластер (в экономике)	– сконцентрированная на определенной территории группа взаимосвязанных экономических объектов (поставщиков, инфраструктуры, научно-исследовательских центров, ВУЗов), взаимодополняющих друг друга и создающих синергетический эффект
кластерная политика	– система государственных мер и механизмов, направленная на поддержание кластеров, обеспечивающих повышение экономической эффективности и конкурентоспособности региона
кластерный проект	– комплекс мероприятий, проводимых участниками одного кластера

организационные механизмы	– взаимоотношения между участниками кластера, распределение их ролей, полномочий и ответственности
стартап	– структура с короткой историей операционной деятельности, созданная для поиска и реализации масштабируемой бизнес-модели
финансовые механизмы	– совокупность методов создания и развития, основанных на формировании и использовании финансовых ресурсов
ВВП	– внутренний валовый продукт
ИИ	– искусственный интеллект
ИКТ	– информационно-коммуникационные технологии
МСП	– малые и средние предприятия
НТИ	– национальная технологическая инициатива
НИОКР	– научно-исследовательские и опытно-конструкторские работы
НИР	– научно-исследовательская работа
ОКВЭД	– общероссийский классификатор видов экономической деятельности
ПО	– программное обеспечение
ESG-модернизация	– международные принципы ESG, основаны на трех взаимосвязанных составляющих – экологии (Environmental), социальной политике (Social) и корпоративном управлении (Governance). Ключевые позиции в ESG-трансформации занимает системное видоизменение подхода к деятельности региона в области экологической безопасности. При этом, внедрение такой стратегии региона в указанных сферах необходимо рассматривать через призму достижения целей устойчивого развития (ЦУР) региона
принципы ЦУР	– ликвидация нищеты, хорошее здоровье и благополучие, качественное образование, гендерное равенство, чистая вода и санитария, недорогостоящая и чистая энергия, достойная работа и экономический рост, индустриализация, инновации и инфраструктура, уменьшение неравенства, устойчивые города и населенные пункты, ответственное потребление и производство, борьба с изменением климата, сохранение морских экосистем, сохранение экосистем суши, мир, правосудие и эффективные институты, партнерство в интересах устойчивого развития

ВВЕДЕНИЕ

Стратегия – это документ стратегического планирования, определяющий цели и задачи муниципального управления и социально-экономического развития муниципального образования на долгосрочный период. Стратегия должна определить приоритеты, долгосрочные цели и задачи социально-экономического развития муниципального образования Ленинский район Республики Крым, согласованные с приоритетами и целями социально-экономического развития Республики Крым и Российской Федерации.

Стратегия разрабатывается с учетом прогнозов социально-экономического развития муниципального образования Ленинский район Республики Крым, Республики Крым и Российской Федерации на среднесрочный и долгосрочный период.

Нормативная правовая основа выполнения работы:

- Конституция Российской Федерации;
- Гражданский кодекс Российской Федерации;
- Земельный кодекс Российской Федерации;
- Федеральный закон от 28 июня 2014 года №172-ФЗ «О стратегическом планировании в Российской Федерации»;
- Федеральный закон от 6 ноября 2003 года №131-ФЗ «Об общих принципах организации местного самоуправления в Российской Федерации»;
- Указ Президента Российской Федерации от 07.05.2018 №204 «О национальных целях и стратегических задачах развития Российской Федерации на период до 2024 года»;
- Закон Республики Крым от 2 июня 2015 года № 108-ЗРК/2015 «О стратегическом планировании в Республике Крым»;
- Закон Республики Крым от 28.12.2016 года №352-ЗРК/2017 «О стратегии социально-экономического развития Республики Крым до 2030 года»;
- Закон Республики Крым от 10 апреля 2018 года №483-ЗРК /2018 «О внесении изменений в некоторые законы Республики Крым»;
- Постановление Правительства РФ от 30.01.2019 № 63 «Об утверждении государственной программы Российской Федерации «Социально-экономическое развитие Республики Крым и г. Севастополя»;
- Прогноз долгосрочного социально-экономического развития Российской Федерации на период до 2030 года, разработанный Минэкономразвития России;
- Распоряжение Правительства Российской Федерации от 13.02.2019 №207-р «Стратегия пространственного развития Российской Федерации на период до 2025 года»;
- Распоряжение Правительства Российской Федерации от 20.09.2019 №2129-р «Стратегия развития туризма в Российской Федерации на период до 2035 года»;
- Распоряжение Совета министров Республики Крым от 28.06.2019 № 774- р «Об утверждении стратегии развития туристического кластера Республики Крым»;
- Концепция демографического развития Республики Крым на период до 2025 года, утвержденная Постановлением Совета министров Республики Крым от 2 сентября 2014 года № 305;
- Постановление Совета министров Республики Крым от 01 ноября 2017 года № 570 «Об утверждении плана мероприятий по реализации стратегии социально-экономического развития Республики Крым до 2030 года»
- Распоряжение Совета министров Республики Крым от 27 октября 2021 года № 1433-р «Об одобрении прогноза социально-экономического развития Республики Крым на 2022 год и на плановый период 2023 и 2024 годов»;
- Приказ Министерства экономического развития Российской Федерации от 23 марта 2017 г. № 132 «Об утверждении Методических рекомендаций по разработке и корректировке стратегии социально-экономического развития субъекта Российской Федерации и плана мероприятий по ее реализации»;

- иные нормативно правовые акты и нормативно-технические документы, устанавливающие требования к составу, содержанию и порядку выполнения работы.

Цель работы – разработка Стратегии муниципального образования Ленинский район Республики Крым в соответствии с вышеуказанными законодательными и нормативными правовыми актами.

Исходные данные для разработки Стратегии муниципального образования Ленинский район Республики Крым (далее – Стратегии):

- статистические показатели (данные Росстата, Крымстата);
- материалы рабочей группы по разработке Стратегии социально-экономического развития Республики Крым и Стратегии социально-экономического развития муниципального образования Ленинский район Республики Крым;
- информация, предоставленная структурными подразделениями администрации Ленинского района Республики Крым;
- информация, предоставленная администрациями городских и сельских поселений муниципального образования Ленинский район Республики Крым;
- информационно-аналитические отчеты исполнительных органов государственной власти Республики Крым;
- Схема территориального планирования Республики Крым, утвержденная постановлением Совета министров Республики Крым от 30 декабря 2015 года. № 855;
- Схема территориального планирования Ленинского муниципального района Республики Крым, утвержденная Решением 62 сессии 1 созыва Ленинского районного совета от 28.09.2018 №688-62/1;
- Генеральных планов и Правил землепользования и застройки Багеровского, Батальненского, Белинского, Виноградненского, Войковского, Глазовского, Горностаевского, Заветненского, Ильичевского, Калиновского, Кировского, Красногорского, Лениновского, Ленинского, Луговского, Марфовского, Марьевского, Мысовского, Новониколаевского, Октябрьского, Останинского, Приозёрновского, Семисотского, Уваровского, Челядиновского, Чистопольского сельских поселений и Щёлкинского городского поселения муниципального образования Ленинский район Республики Крым согласно территориальному устройству района;
- Устав муниципального образования Ленинский район Республики Крым [32];
- общедоступная аналитическая и иная информация.

В основу Стратегии положены следующие принципы: конституционность и законность; партнерство и сотрудничество; прозрачность и предсказуемость; историческая преемственность; устойчивое развитие.

Перечень исходной информации использована по согласованию с администрацией Ленинского района Республики Крым.

Стратегия – это инструмент сотрудничества органами федеральной, республиканской и местной власти, бизнесом, общественными организациями, образовательными учреждениями, широким кругом лиц и всех заинтересованных сторон для обеспечения общественной поддержки реализации мероприятий и проектов плана мероприятий по реализации Стратегии согласно миссии.

Раздел 1. Стратегический анализ базовых условий социально-экономического развития муниципального образования Ленинский район Республики Крым

1.1. Оценка природно-ресурсного потенциала

Район омывается акваториями: Черного моря и Азовского моря – это единственный регион в Крыму, где можно отдохнуть и оздоровиться на двух морях.

Береговую линию составляют песчано-ракушечные пляжи азовского и черноморского побережья протяженностью 193 км и 90 км, соответственно. Район омывается акваториями Черного и Азовского морей – это единственный регион в Крыму, где можно отдохнуть и оздоровиться на двух морях. Бесконечные пляжи и теплое море, запасы лечебной голубой глины, насыщенные соляные растворы Сиваша, бальнеологические ресурсы, представленные лечебными грязями Чокракского, Бобчинского, Кояшского, Узунларского озер, многочисленные историко-культурные достопримечательности, полтора десятка заповедных объектов составляют основу нераскрытого туристского и рекреационного потенциала Ленинского района (рис. 1.1). Восточное побережье Ленинского района на три четверти состоит из степных равнин. [22]

Административным центром района является поселок городского типа Ленино (до 1957 г. Семь Колодезей), удален до столицы Республики Крым г. Симферополя на 160 км. В состав муниципального образования входят: городское поселение Щелкино, 2 поселка городского типа (Багерovo, Ленино), и 65 сел.

Обеспеченность транспортной инфраструктурой, (магистраль Е 97 М-17 Херсон – Керчь и железнодорожная ветка Джанкой – Керчь), близость к транспортным магистралям федерального и республиканского значения, прохождение через территорию района магистрального газопровода, выгодное расположение основных природных богатств района (сельскохозяйственные угодья, уникальное сочетание особенностей климата, нескольких форм рельефа и моря) к потенциальным потребителям играют немаловажную роль в дальнейшем развитии основных направлений развития экономики района – сельского хозяйства, санаторно-курортного комплекса и промышленности. [22]

Ленинский район Республики Крым расположен в восточной части республики и южной части Арабатской стрелки Республики Крым, общей площадью 2920,14 км² (11,2% от всей площади Крыма). Ленинский район с севера омывается Азовским, а с юга – Черным морями, имеет общую границу на северо-востоке с Кировским районом, по Арабатской стрелке на северо-западе – с Геническим районом Херсонской области Украины.

Административный центр района поселок городского типа Ленино (до 1957 г. – Семь Колодезей). Граничит с городами республики – на северо-востоке – с г. Керчь (55 км), на юго-востоке – с г. Феодосия (42 км). Расстояние от административного центра Ленинского района до столицы Крыма г. Симферополя – 160 км.

Ленинский район занимает всю площадь Керченского полуострова, климат которого очень сильно отличается от остальной части Крыма. На него оказывает сильнейшее влияние нахождение между двух морей и равнинный рельеф местности. Он характеризуется явными чертами континентального типа климата, что выражается в резких перепадах температур, изменении погоды, но при этом наблюдается четко выраженный морской тип климата. Особенности микроклимата Керченского полуострова является засушливость, малое количество осадков (340-370 мм в год), жаркое лето, короткая относительно мягкая зима, но с резкими похолоданиями и оттепелями. Средняя температура самого теплого месяца, июля, колеблется от 21,6 до 23,4 градусов. Максимумы могут достигать 30-35 градусов в тени. Средняя температура в зимний период варьируется от 0 до -2 -3 градусов. Из-за степного открытого ландшафта на Керченском полуострове всегда дуют ветра.



Рисунок 1.1 – Достопримечательности муниципального образования Ленинский район Республики Крым [составлено авторами]



Рисунок 1.2 – Карта муниципального образования Ленинский район Республики Крым [33]

Моря Ленинского района Крыма летом и зимой.

Чёрное море замерзает здесь очень редко и покрывается тонким слоем льда только у берегов, где глубина ещё очень маленькая. Азовское море наоборот, очень часто в зимнее время леденеет. Весны и осени здесь практически не бывает, слишком резко происходит переход от зимы к лету и наоборот. Купальный сезон на Керченском полуострове начинается сначала на Азовском море, приблизительно в середине мая, когда вода достигает температуры в 16 градусов, а затем и на черноморском побережье. В это время все базы отдыха в Крыму недорого уже готовы принимать отдыхающих. Длится сезон в среднем до середины сентября, иногда дольше, в зависимости от погодных условий. [29]

1.2. Изучение культурно-исторических ресурсов

Историческая справка

Ленинский район занимает территорию Керченского полуострова в восточной части республики и южную часть Арабатской стрелки. Самый крупный по площади район Крыма, занимает 2920,14 кв. км, что составляет 11,2 % от территории Республики Крым. Омывается водами Азовского моря на севере, Чёрного на юге и Керченского пролива на востоке. Административный центр района – п. Ленино.

Всю территорию района занимает холмистая равнина. Интересной природной достопримечательностью являются грязевые вулканы. На территории района находится много памятников древней истории Крыма, связанных с периодом Боспорского государства, в состав которого некогда входила вся территория Керченского полуострова. Наиболее известным из них является построенный боспорскими царями оборонительный вал, пересекающий Керченский полуостров от Азовского моря на севере до Чёрного моря на юге.

На территории района находятся Опуцкий (мыс Опук) и Казантипский (мыс Казантип) заповедники, заказники Арабатский и Астанинские плавни.

Решением Керченского уездного военно-революционного комитета 13 мая 1921 года согласно воле жителей Керченского полуострова село Петровское было переименовано в село Ленинское, давшее название нынешнему Ленинскому району Республики Крым Российской Федерации.

Постановлением Президиума Центрального Исполнительного Комитета Крымской

Автономной Советской Социалистической Республики 15 октября 1930 года был образован Ленинский район в качестве административно-территориальной единицы Крымской Автономии в составе Российской Федеративной Советской Социалистической Республики (РСФСР).

Памятными датами для жителей Ленинского района являются 12 апреля 1944 года – День освобождения района от немецко-фашистских захватчиков.

6 июня 1972 года воды Днепра по рукотворному Северо-Крымскому каналу пришли и в Ленинский район, что предопределило необходимость внедрения орошения сельскохозяйственных земельных угодий. [29]

Исторический и культурный потенциал региона – являются основой для инвестиций в туризм.

Район богат объектами культурного наследия археологического и исторического характера. Среди них 1501 курган скифского периода, 14 античных городищ, десятки поселений древнего человека, некрополей и могильников. Объекты периода Великой Отечественной и гражданской войн включают в себя 3 воинских мемориальных кладбища, 85 одиночных и братских могил, 47 памятных знаков погибшим односельчанам и известным личностям истории. Средневековая крепость Арабат, античные городища Илурат и Киммерик входят в перечень объектов культурного наследия национального значения.

Глазовское воинское мемориальное кладбище, на котором покоятся свыше 5 тысяч советских воинов, погибших в период 1942-1944 гг., в том числе 7 Героев Советского Союза, не имеет аналогов в Республике Крым.

В районе широко представлены историко-культурные достопримечательности, включающие более 1,5 тыс. памятников археологии, 105 памятников истории, Музей истории Ленинского района и Новониколаевский этнографический музей. [22]

Всю территорию района занимает холмистая равнина. Интересной природной достопримечательностью являются грязевые вулканы. На территории района находится много памятников древней истории Крыма, связанных с периодом Боспорского государства, в состав которого некогда входила вся территория Керченского полуострова. Наиболее известным из них является построенный боспорскими царями оборонительный вал, пересекающий Керченский полуостров от Азовского моря на севере до Чёрного на юге.

Основные достопримечательности.

Знойные августовские дни в Щёлкино Ленинского района лучше всего проводить на пляже, чтобы периодически окунать разгорячённое тело в ласковые волны Азовского моря. А вечером можно покататься на аттракционах, а можно посетить едва ли не главную местную достопримечательность – заброшенную атомную электростанцию.

Античный город Акра, расположенный неподалеку от посёлка Набережное (Ленинский район АР Крым), основанный в конце VI в. до н.э., по всей вероятности, выходцами из Нимфея или Пантикапея, входил в состав Боспорского государства до начала IV в. Город занимал северо-восточную оконечность мыса, образованного устьем древней безымянной реки и Боспором Киммерийским. Его территория, вероятно, имела форму трапеции площадью около 3,5 га, в настоящее время почти полностью скрытая водами Чёрного моря, за исключением небольшого западного участка на песчаной перемычке, превратившей устье реки в современное озеро Яныш у побережья Керченского пролива. Вследствие трансгрессии Чёрного моря, начавшейся около середины I тыс. н.э., древний город оказался на глубине, достигающей 4,5 м.

Опукский природный заповедник был учрежден в 1998 году с целью изучения и сохранения местного ландшафтного и биологического разнообразия, он охватил территорию в 1,5 тысячи гектаров на юге Керченского полуострова.

О Кояшском соленом озере написано очень много, но ни одна статья не способна передать в полной мере живые впечатления от этого удивительного места. Даже не верится, что в засушливой Керченской степи, которую некоторые ученые предлагают отнести к

полупустыне, можно найти такой поистине райский уголок.

Слева от дороги, ведущей на Арабатскую стрелку со стороны Крыма, расположены оборонительные укрепления, которые называют Ак-монайскими позициями. Ак-Монай – прежнее название села Каменское, которое находится неподалеку. Укрепления состоят из километрового земляного вала высотой порядка семи метров и восьми бетонных огневых точек. Был построен в двадцатые годы, а бетонные сооружения появились в 1941 году, так как бои не обошли этот район стороной.

Узунларское озеро – обязано своим названием крымским татарам. У него есть ещё несколько имён – ОтарАлчик, Узунлар, Кончек. Расположено в южной части Ленинского района. Является шестым по величине в Крыму. Находится на территории Опукского природного заповедника.

Озеро Тобечикское, в переводе с тюркского означает «маленький пригорок» является очень проникновенным местом, чтобы побыть наедине с природой.

Жемчужиной степного Крыма можно по праву назвать озеро Чокрак — самое минерализованное озеро Крыма. Степь само по себе живописное, но суровое место. Особенно весной, когда цветет ковыль. Любое дуновение ветра создает белые нежные волны на поверхности степи. В этих местах, где расположено озеро степь холмистая, с причудливыми каменными стелами и выступами.

Акташ или Акташское озеро, или Окташ, или Аль-Иль, или Альильское – пересыхающее горько-солёное озеро на севере Керченского полуострова на территории Ленинского района. Ближайшие населённые пункты: на севере Щёлкино и Мысовое, на западе Семёновка, северо-востоке Азовское. 4-е по площади озеро Крыма. Площадь – 26,8 км². Тип общей минерализации – солёное. Происхождение – лиманное. Групагидрологического режима – бессточное.

В 1975-1976 гг. отряд Китейской экспедиции провел археологическое обследование мыса Такиль, находящегося в 4 км к востоку от боспорского города Китея. Работы были предприняты с целью проверки местоположения боспорского города Акры, неоднократно упоминаемого античными авторами и локализуемого рядом исследователей на данном мысе.

Поселение на Чокракском мысе, расположенное в средней, наиболее возвышенной части узкого длинного мыса, вдающегося с юго-востока в солёное Чокракское озеро, с небольшими перерывами исследуется с 1986 г. Общая площадь поселения около 1,5 га, культурный слой мощностью от 0,1 до 1,5 м прослеживается повсеместно в центре мыса и местами в его юго-западной, северо-восточной и западной частях. Часть поселения на окраинах мыса, вероятно, разрушена обвалом берега, но размеры этих нарушений не вполне ясны. Значительная часть поселения повреждена недавними работами по сооружению дамбы и дороги к юго-востоку от мыса. Поселение датируется периодом со второй половины V в. до н.э. до I в. до н. э. [23]. Пока не выявлено местоположение некрополя поселения, хотя можно предположить, что захоронения должны были находиться где-то на его хоре, то есть в пределах рассматриваемых территорий. На плоской вершине гряды холмов к югу от поселения имеются многочисленные захоронения в каменных ящиках с кольцевой обкладкой из крупных дикарных камней. Ни один из них не раскапывался, хотя в настоящее время многие повреждены грабителями. Кроме того, имеются сведения о вскрытом грабителями склепе в южной части Чокракского мыса.

Два клада бронзовых монет I в. до н. э., обнаруженные в 1984–1985 гг. входе археологических исследований расположенного в Крымском Приазовье античного поселения «Полянка», вот уже почти четверть века вызывают интерес специалистов по античной нумизматике и археологии Северного Причерноморья. В первую очередь, это определяется самим фактом документированной находки этих кладов в ходе планомерных раскопок, предоставляющей нечастую в античной нумизматике возможность исторической интерпретации и независимой датировки кладовых комплексов в рамках археологического контекста. Однако, несмотря на неоднократное переиздание этих кладов, многие связанные

с ними вопросы до сих пор остаются нерешенными или дискуссионными.

Над Татарской бухтой в древнем оползневом цирке, заросшем гармалой, находилось городище площадью около одного гектара. К нему ведет грунтовая дорога, дальше переходящая в тропу. Городище открыто в 1953 году, но исследовано слабо. Его постройки располагались в приморской части цирка и были защищены оборонительной стеной, окруженной рвом и валом. Обнаружен подземный ход, ведущий к берегу моря.

В Ленинском районе, на склоне горы Опук, недалеко от соленого озера Элькен, располагается древнее городище Киммерик. По легендам, этот город был одним из самых первых народов, населявших Крым – киммерийцами. От них в истории Крыма остались лишь географические названия – Боспор Киммерийский, Киммерийский вал. Одним из свидетельств того, что этот народ действительно жил на территории Крыма и является городище Киммерик.

Илурат – боспорский город-крепость. Городище расположено в 0,25 км к юго-востоку от села Ивановка в Ленинском районе. Занимает часть пологого скалистого плато. Общая площадь городища – 3 га.

Укрепление Сиреневая бухта уцелело плохо и почти не исследовалось. Прослеживается лишь небольшое всхолмление, перегораживающее мыс со стороны степи, которое, возможно, скрывает развалины стены или является расплывшимся валом. Длина его 100 – 115 м. Перед ним имелся и ров, сейчас почти совершенно незаметный. Приблизительно в центре поселения, у обрыва, на маленьком холме, находятся остатки солидной квадратной башни, построенной из больших квадров и камней.

Городище Генеральское (западное) находилось у мыса с экзотическими скалами: одна из них похожа на арку, а другая – на голову женщины или воина. Поселение занимает площадь около полутора гектаров и хорошо изучено. Оно существовало в IV-III веках до нашей эры и сгорело во время военных действий. Это был комплекс хозяйственных и культовых построек, окруженных оборонительными сооружениями. Основу комплекса составляли одно-двухэтажные дома с двориками, хозяйственными ямами и винодельней. Археологи обнаружили и раскопали здесь зернохранилище цилиндрической формы глубиной около пяти метров и емкостью сто кубометров. Под руинами находилось святилище с алтарями и жертвенным столом.

Крупное (до 1,5 га) городище в 6,5 км к западу от мыса Зюк. «Цитадель» поселения находится на труднодоступном прибрежном холме-мысе, видимо, имела какие-то стены, но они не сохранились. От лежавшей к югу, замкнутой, пологой долинки, где располагалась нижняя часть поселения, цитадель отделял овраг, возможно, специально углубленный, с очень крутыми склонами. Вход же на мыс был доступен лишь по узкой, каменистой тропинке над береговым обрывом. О том, какой была фортификация внешней части этого, а также других прибрежных «сложных» городищ, позволяют отчасти судить раскопки соседнего памятника – поселения Полянка.

Городище Золотое (восточное), самое большое на Азовском побережье (около 2 га). Оно расположено на плоской вершине холма с крутыми, неприступными со стороны моря склонами, отгороженного с юга глубоким оврагом, по которому протекает ручей. С юго-запада к холму подходит цепь скалистых кряжей с высокой сопкой. По краю плато, над склоном холма проходит мощная оборонительная стена городища. Раскопками (в 1953, 1989 – 1992 гг.) вскрыта площадь более 2000 кв. м в западной его части. Выявлено по крайней мере три ряда террасной застройки, часть широкой (4-6 м) главной улицы, начинавшейся на западе, от ворот городища.

У села Курортное (старое название Мама Русская), можно увидеть заметный полуостров. Это мыс Зюк. Полуостров имеет вид овального холма с живописно выделяющимися скалами. Именно здесь у этих скал в древности было городище, которое отождествляют с Зеноновым Херсонесом. Херсонес в переводе с греческого означает полуостров. Благодаря своему расположению городище занимало выгодное географическое и стратегическое положение. Его было легко оборонять. Остатки мощных

стен и башен до сих пор хорошо видны. Зенонов Херсонес существовал с VI в. до н.э. по VI-VII в н.э.

Самая высокая вершина со стороны Юркино видна на юго-западе. 154-метровый холм местные жители называют Темир-Оба, Темир-курган или проще – Темир-гора. В переводе с тюркского звучит как Кузнец-гора. Примечательно это место не только тем, что выглядит гораздо выше других соседних холмов. Именно здесь, на Темир-горе, в скифской могиле обнаружена знаменитая расписная греческая ойнохоя – сосуд для молока с изображением бегущих ланей. Специалисты определили, что сосуду около 2700 лет. Нынче он хранится во всемирно известном Эрмитаже.

Аккосов вал (другие названия Узунларский, Кимерийский, Турецкий) является наиболее крупным из всех сооружений, возводившихся когда-либо на территории Крыма. Вопрос о времени его сооружения нельзя считать окончательно решенным, но большинство исследователей относит его к середине IV в. до н.э. Вал и ров меридианально пересекают Керченский полуостров по грядам господствующих возвышенностей между Казантипским заливом и Узунларским озером. Отдельные отрезки в центральной и северной частях проходят по равнинным участкам.

Долина гейзеров (грязевые вулканы). Богатая уникальными природными ландшафтами сокровищница Крыма имеет в своем запасе и такое чудо природы, а имя самого выдающегося образования – Джау-Тепе. Природные, географические и климатические условия полуострова – причина формирования живописных ландшафтных комплексов. Одна из красивейших и интереснейших экологических систем расположена на юго-западе Ленинского района возле села Вулкановка.

После поворота на Стрелку дорога почти вплотную прижимается к берегу моря. Справа мелькают последние домики Каменского. За ним – море. Все здесь дышит тишиной, покоем, безмятежностью. Но прежнее название села – Ак-Монай – хорошо известно в истории двух войн. Известен и Акмонайский перешеек – узкая 17-километровая полоска суши между Арабатским и Феодосийским заливами. [19]

Катерлезский Свято-Георгиевский монастырь – православный женский монастырь на Крымском полуострове. Монастырь основан на горе «Катерлез», на месте явления, в конце XVIII века, Святого Великомученика Георгия Победоносца. Само слово «Катерлез» в переводе с татарского языка означает «всадник на коне». На эту гору, местный житель – греческий благочестивый пастух, ежедневно, утром и вечером поднимался для молитвы. К 1928 году от монастыря остались одни развалины. Чудотворный камень явления Георгия Победоносца несколько раз пытались уничтожить взрывчаткой, но безуспешно. До сегодняшнего дня сохранился значительный фрагмент камня с одним из отпечатков. [28]

В Ак-Монайских каменоломнях периодически проводятся командные тренировки и соревнования спелеологов. Там же периодически появляются поисковики – разыскивают останки погибших советских солдат и поднимают их для захоронения (под землей действительно есть и захоронения арестантов, но никак не тысячи – десятки). Одиночные же визиты наносятся на свой страх и риск, и никем не регламентируются.

Катакомбы имеют много входов разного размера (преимущественно у морского берега, но есть и в других местах). Они разделены на несколько агломератов, каждый со своим названием. В ходах и подземных залах можно рассмотреть следы работ по выработке камня, а также многочисленные свидетельства пребывания человека – от рабочих кодовых надписей и граффити арестантов и солдат до копоти костров современных бомжей и шедеров в духе «тут был Вася». У восточной окраины района катакомб поставлен памятник старшине Игорю Фарафонову.

Катакомбы расположены в Семисотском сельском поселении, рядом с селом Каменское, близ берегов Арабатского залива. [18]

1.3. Оценка демографического потенциала

Численность населения муниципального района на 1 января 2021 года составила 57194 человека. [24]

Административно-территориальное деление представлено в таблице 1.1.

Таблица 1.1 – Административно-территориальное деление

№	Наименование поселения	Населенные пункты, входящие в поселение	Численность населения
1	Багеровское сельское поселение	пгт. Багерово	4315
		с. Ивановка	160
		Итого	4475
2	Батальненское сельское поселение	с. Батальное	1275
		с. Южное	79
		с. Ячменное	113
		Итого	1467
3	Белинское сельское поселение	с. Станционное	136
		с. Верхнезаморское	86
		с. Нижнезаморское	92
		с. Золотое	140
		с. Новоотрадное	158
		с. Белинское	368
4	Виноградненское сельское поселение	с. Виноградное	1044
		с. Романово	88
		Итого	1132
5	Войковское сельское поселение	с. Войково	4284
		с. Бондаренково	600
		с. Курортное	202
		п. Егорово	49
		Итого	5135
6	Глазовское сельское поселение	с. Глазовка	1018
		с. Осовины	235
		с. Юркино	69
		Итого	1322
7	Горностаевское сельское поселение	с. Горностаевка	2134
8	Заветненское сельское поселение	с. Заветное	1175
		с. Набережное	137
		с. Яковенково	107
		с. Костырино	45
		Итого	1464
9	Ильичевское сельское поселение	с. Ильичево	1860
10	Калиновское сельское поселение	с. Калиновка	2304
11	Кировское сельское поселение	с. Кирово	807
		с. Вулкановка	129
		с. Яркое	70
		Итого	1006
12	Красногорское сельское поселение	с. Красногорка	827
		с. Королево	104
		Итого	931
13	Лениновское сельское поселение	пгт. Ленино	7875
14	Ленинское сельское поселение	с. Ленинское	1671
		с. Фонтан	209
		Итого	1880

Продолжение Таблицы 1.1			
15	Луговское сельское поселение	с. Луговое	906
		с. Ерофеево	129
		Итого	1035
16	Марфовское сельское поселение	с. Марфовка	713
		с. Новоселовка	29
		с. Прудниково	6
		Итого	748
17	Марьевское сельское поселение	с. Марьевка	591
		с. Борисовка	10
		с. Вязниково	49
		с. Пташкино	23
		Итого	673
18	Мысовское сельское поселение	с. Мысовое	429
		с. Семеновка	280
		с. Заводское	211
		с. Азовское	41
		Итого	961
19	Новониколаевское сельское поселение	с. Новониколаевка	1172
20	Октябрьское сельское поселение	с. Октябрьское	1417
21	Останинское сельское поселение	с. Останино	1327
		с. Песочное	156
		с. Зеленый Яр	34
		Итого	1517
22	Приозерновское сельское поселение	с. Приозерное	3008
23	Семисотское сельское поселение	с. Семисотка	1583
		с. Каменское	254
		с. Соляное	92
		с. Львово	5
		с. Фронтное	174
		станция Петрово	61
Итого	2169		
24	Уваровское сельское поселение	с. Уварово	856
25	Чистопольское сельское поселение	с. Чистополье	1706
		с. Затишное	153
		с. Либкнехтовка	248
		с. Тасуново	14
		Итого	2121
26	Челядиновское сельское поселение	с. Челядиново	785
		с. Огоньки	96
		Итого	881
27	Щелкинское городское поселение	пгт. Щелкино	10620

По состоянию на 01.01.2021 приведен анализ численности населения Ленинского района в таблице 1.2.

Таблица 1.2 – Анализ численности населения Ленинского района

Показатели	По состоянию на 01.01.2021	Темп роста (снижения) к аналогичному периоду прошлого года, %
Численность постоянного населения, тыс.чел., в т.ч.:	57,194	98,7
мужчин, %	46,7	100,0
женщин, %	53,3	100,0
Из них население в трудоспособном возрасте	30184	97,8
Численность пенсионеров, состоящих на учете в Отделении Пенсионного фонда Ленинского района Республике Крым, чел.	19112	99,4
Удельный вес пенсионеров в общем количестве населения, %	33,4	100,6
Плотность населения по Ленинскому району, чел. / кв. км	20	101,5
Число родившихся на 1000 человек населения	8,8	106,0
Число умерших на 1000 человек населения	14,5	101,4
Естественный прирост, убыль (-) на 1000 человек населения	-5,7	86,4

В таблице 1.3. дан анализ национального состава жителей Ленинского района.

Таблица 1.3 – Национальный состав жителей Ленинского района

Национальность	Количество жителей чел.*	% от общего количества жителей*
Русские	38352	62,73
Украинцы	9073	14,8
Крымские татары	8289	13,6
Другие национальности:		
Абазины	3	-
Аварцы	6	-
Адыгейцы	2	-
Азербайджанцы	68	0,1
Арабы	2	-
Армяне	352	0,58
Ассирийцы	1	-
Башкиры	15	-
Белорусы	547	0,89
Болгары	51	-
Британцы	2	-
Буряты	2	-
Венгры	1	-
Гагаузы	55	0,09
Греки	97	0,16
Грузины	46	0,08

Продолжение Таблицы 1.3		
Евреи	8	-
Ингуши	2	-
Испанцы	1	-
Итальянцы	3	-
Казахи	23	-
Кзаки	12	-
Караимы	1	-
Каракалпаки	6	-
Карелы	3	-
Киргизы	1	-
Коми	2	-
Коми-пермяки	6	-
Корейцы	66	0,11
Коряки	1	-
Кумыки	18	-
Латыши	6	-
Лезгины	2	-
Литовцы	10	-
Манси	2	-
Марийцы	42	-
Молдаване	139	0,23
Мордва	17	-
Мордва-эрзя	1	-
Нанайцы	1	-
Немцы	68	0,11
Ногайцы	76	0,12
Осетины	15	-
Персы	1	-
Поляки	45	-
Румыны	2	-
Русины	1	-
Таджики	29	-
Татары	2014	3,29
Тувинцы	1	-
Турки	29	-
Турки-месхетинцы	7	-
Туркмены	5	-
Удмурты	25	-
Узбеки	120	0,20
Уйгуры	5	-
Финны	1	-
Цыгане	17	-
Черкесы	2	-
Чехи	2	-
Чеченцы	8	-
Чуваши	53	-
Эстонцы	2	-
Якуты	1	-

Продолжение Таблицы 1.3		
Лица, которые не указали своей национальной принадлежности	1289	2,1

* По итогам переписи населения 2014 года

1.4. Оценка инфраструктурного потенциала

Муниципальный район включает городское поселение Щелкино с общей площадью земель 4915,2 га и 26 сельских поселений: Багеровское (21821,0 га), Лениново (772,8 га), Батальненское (19914,4 га), Белинское (5015,8 га), Виноградненское (7550,6 га), Войковское (9782,0 га), Глазовское (4245,7 га), Горностаевское (11491,7 га), Заветненское (11852,3 га), Ильичевское (4157,8 га), Калиновское (5960,1 га), Кировское (32390,8 га), Красногорское (6039,6 га), Ленинское (15556,1 га), Луговское (11231,0 га), Марфовское (18790,5 га), Марьевское (21721,2 га), Мысовское (2720,9 га), Новониколаевское (6360,5 га), Октябрьское (8353,2 га), Останинское (8897,1 га), Приозерновское (6561,9 га), Семисотское (20000,6 га), Уваровское (4832,2 га), Челядиновское (8205,5 га), Чистопольское (12720,5 га). [24]

Если проводить оценку инфраструктурного потенциала муниципального образования Ленинский район Республики Крым, то заметен динамический рост с 2016 по 2020 года.

Однако стоит отметить следующее, число объектов розничной торговли сократилось с 2016 к 2017 году на 68 %, после 2017 года к 2020 году росло, но так и не достигло количества 2016 года. Количество объектов общественного питания с 2016 по 2020 года увеличилось вдвое, однако есть сельские поселения такие как: Заветненское, Новониколаевское, Приозерновское, в которых они отсутствуют. Количество спортивных сооружений с 2016 по 2020 года на территории Ленинского муниципального района увеличилось на 39 %.

Если оценивать коммунальную сферу, то она находится в неудовлетворительном состоянии. В части сельских поселений, таких как Уваровское, Челядиновское отсутствует освещение улиц. Существует проблема вывоза твердых бытовых отходов. Актуальна проблема газификации Ленинского района, с 2016 по 2020 годов неизменно 52 негазифицированных населенных пунктов. Нуждаются в замене тепловые сети, водопроводные сети, канализационные сети. В 2020 году 17 населенных пунктов Ленинского района, не имеющих водопроводов.

В Ленинском районе Республики Крым 46 лечебно-профилактических организаций, их количество с 2016 по 2020 года не сокращалось, однако оценивается, как недостаточное.

Число сельских населенных пунктов, обслуживаемых почтовой связью, 64.

Число телефонизированных сельских населенных пунктов 51.

Для муниципального образования Ленинский район Республики Крым актуальны проблемы строительства жилья и автомобильных дорог.

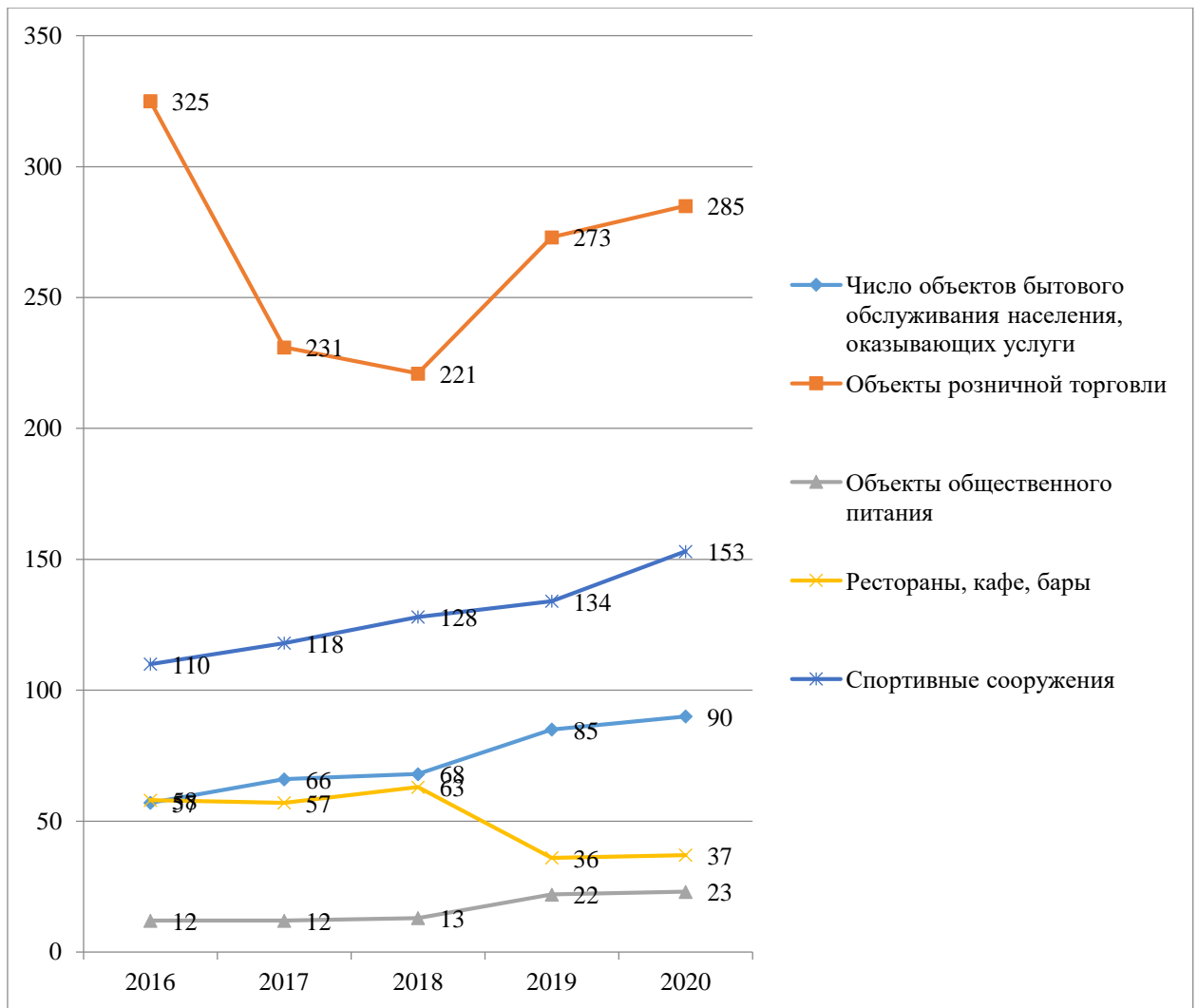


Рисунок 1.3 – Число объектов бытового обслуживания разной направленности муниципального образования Ленинский район Республики Крым [24]

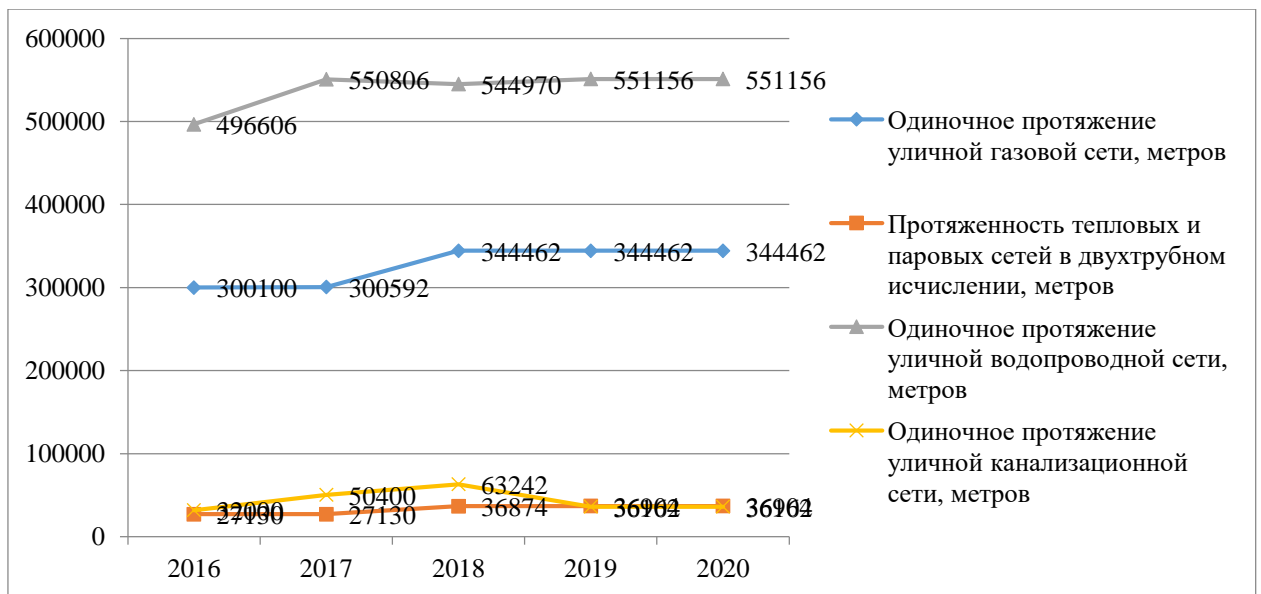


Рисунок 1.4 – Протяженность коммуникаций в метрах [24]

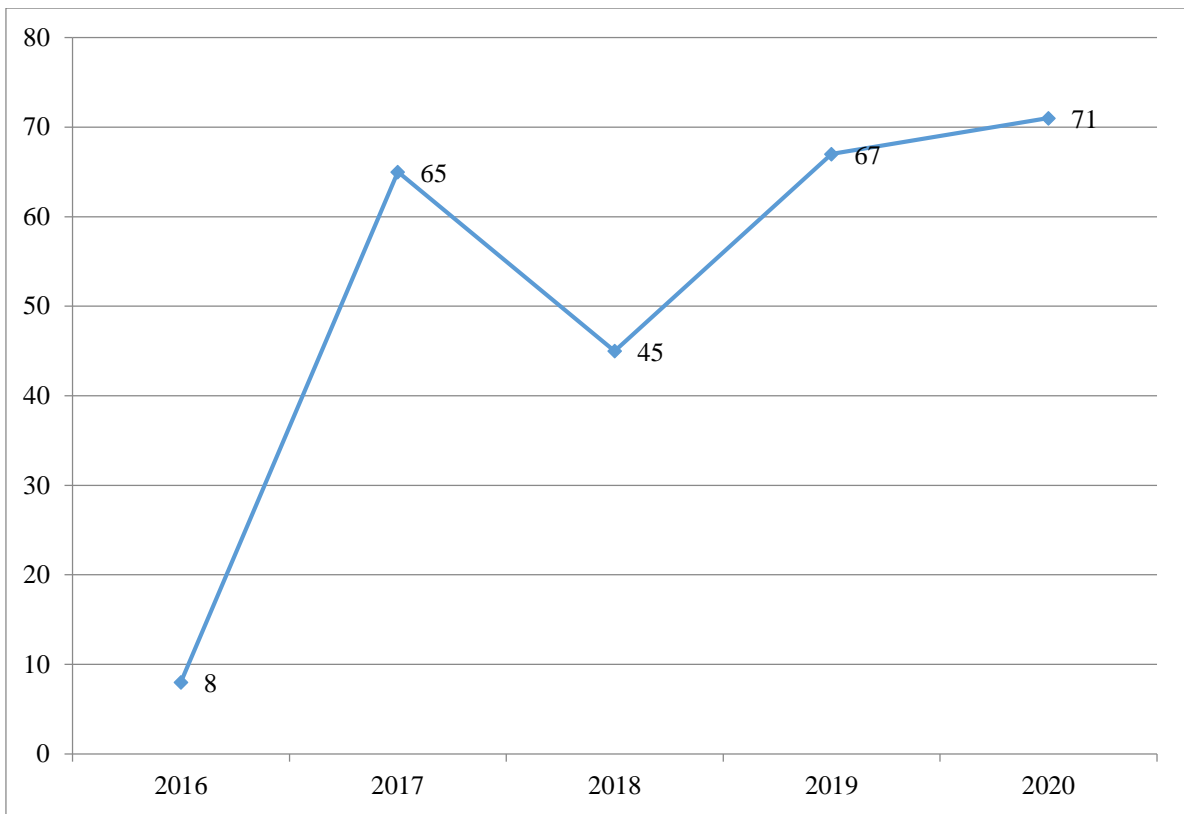


Рисунок 1.5 – Ввод в действие зданий жилого и нежилого назначения муниципального образования Ленинский район Республики Крым (число зданий) [27]

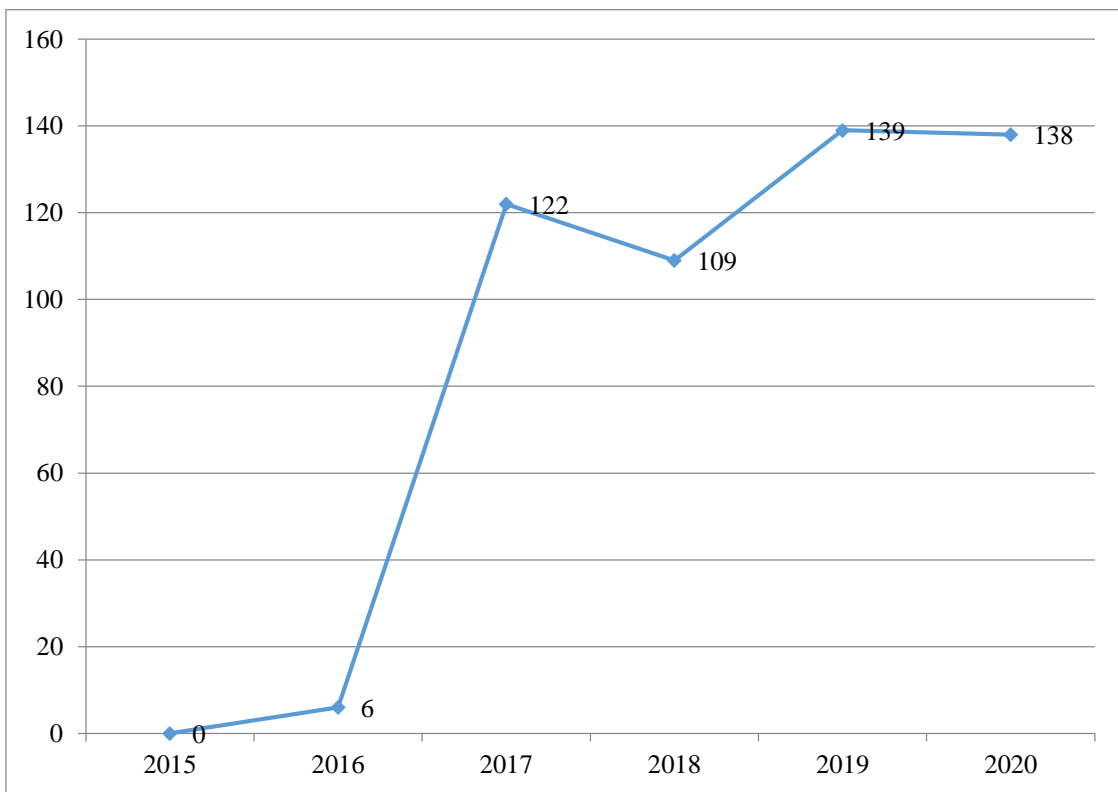


Рисунок 1.6 – Ввод в действие жилых домов на 1000 человек населения (квадратных метров общей площади) [27]

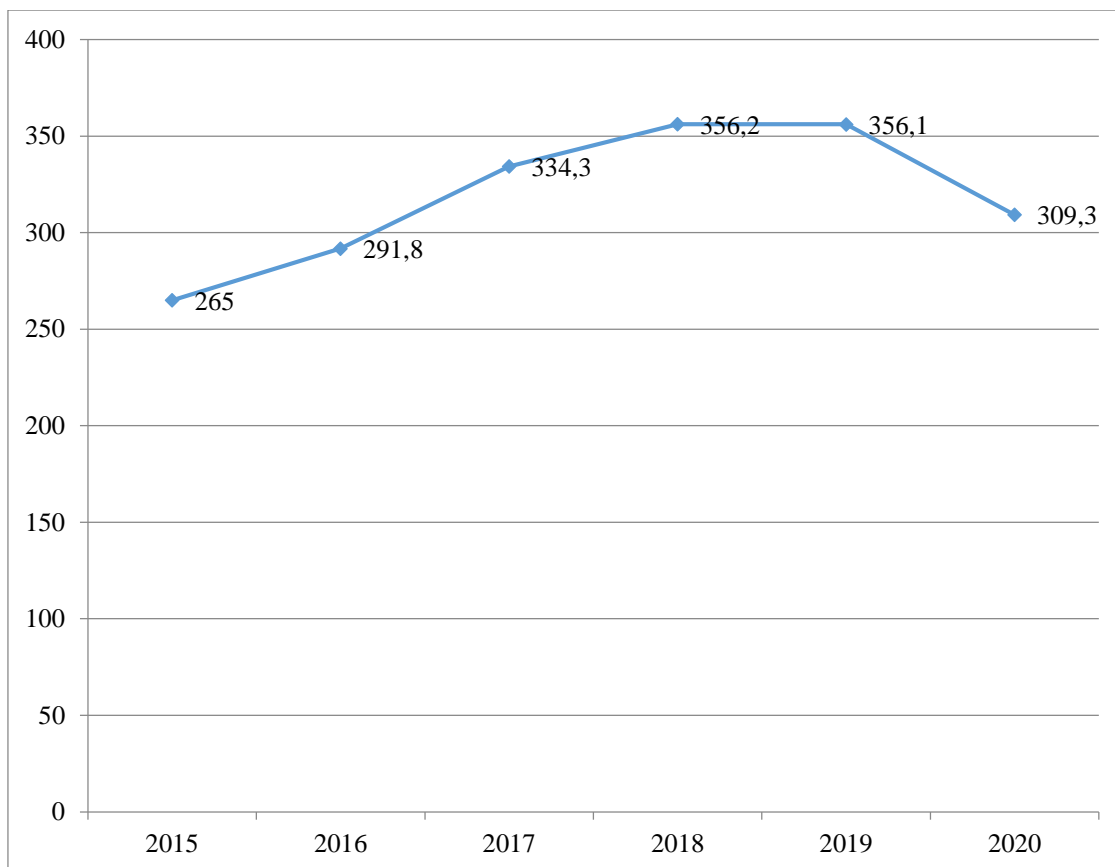


Рисунок 1.7 – Протяженность автомобильных дорог общего пользования местного значения с твердым покрытием на конец года (км) [27]

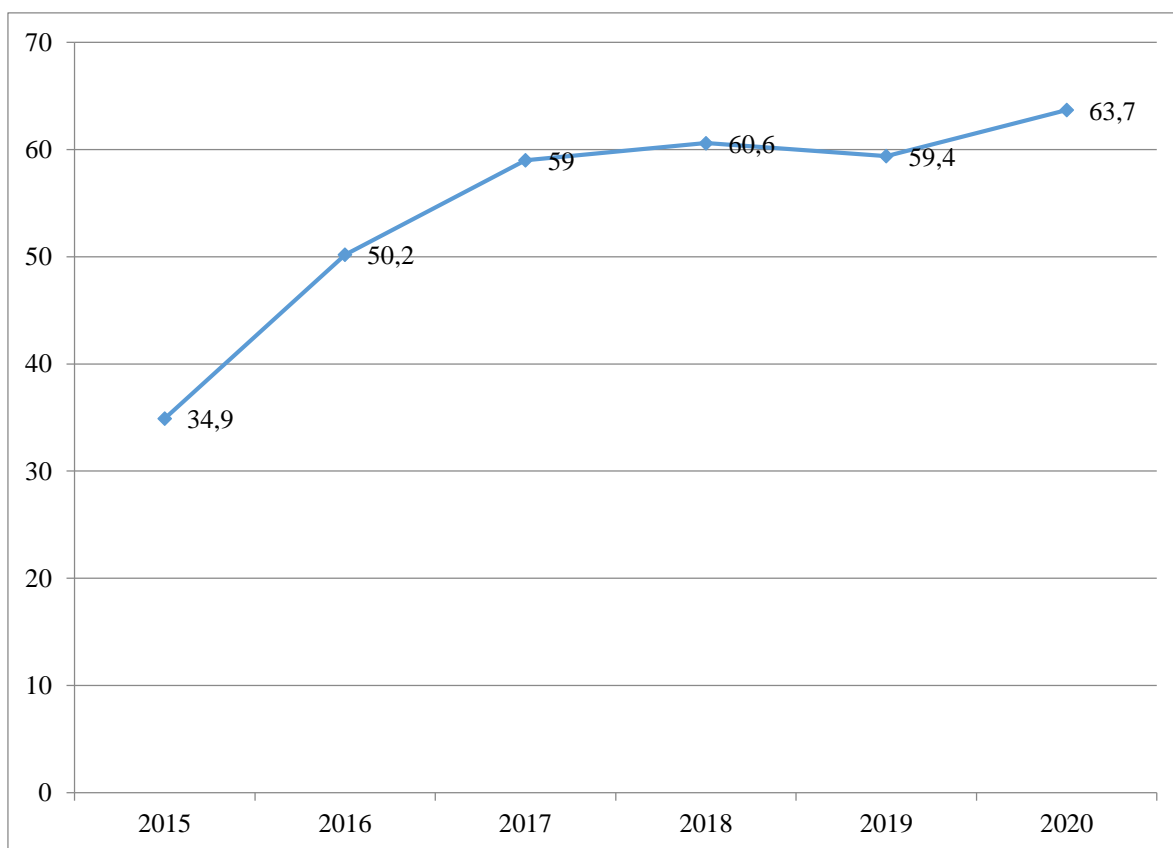


Рисунок 1.8 – Доля автомобильных дорог, не отвечающих нормативным требованиям, в общей протяженности дорог общего пользования местного значения, на конец года в % [27]

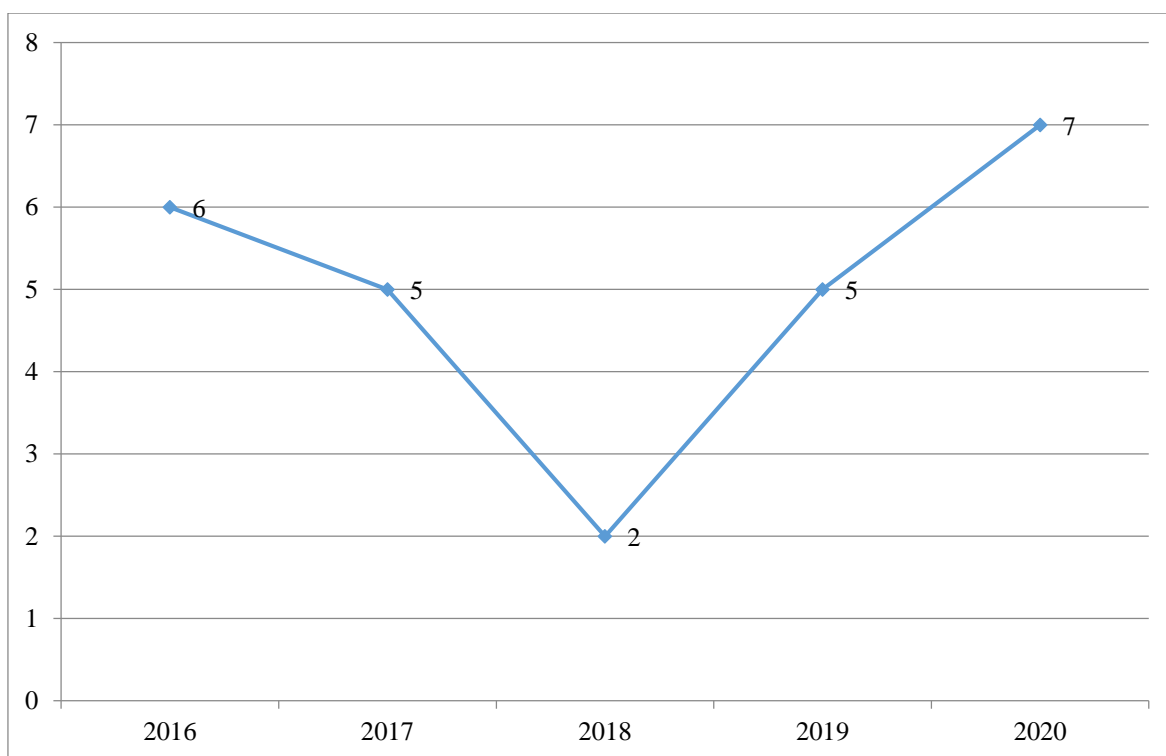


Рисунок 1.9 – Объекты автогазозаправочной инфраструктуры на автомобильных дорогах общего пользования местного значения Республики Крым на конец года муниципального образования Ленинский район Республики Крым [27]

1.5. Оценка инновационно-инвестиционного потенциала

Основные направления развития экономики региона – сельское хозяйство, промышленность, санаторно-курортный комплекс.

Проанализируем инвестиции в сельское хозяйство.

Оно традиционно ориентировано на производство зерновых, мяса и молока.

Основное направление растениеводства – выращивание зерновых и технических культур, животноводство района развивается в направлении выращивания крупного рогатого скота, овцеводства, большая часть которого находится в хозяйствах населения.

Крупнейшими предприятиями, занимающимися выращиванием зерновых и технических культур, являются: ООО «Восток», ООО «СП» «Золотой колос», КТ «ТОВ «Семисотка и Компания», СПК «Инициатива», ООО «Агро-Дружба & К», ООО «Агро-Опук», ООО «ФХ «Антоненко».

Крупнейшими животноводческими предприятиями района являются: СПК «Инициатива», Ф/Х «Бормамбетов», КФХ «Халилов», КФХ «Абдуллаев».

Рассмотрим крупные инвестиционные проекты.

В муниципальном образовании – Ленинский район Республики Крым реализуется 10 инвестиционных проектов, наибольший объем инвестиций фактически вложен в рамках реализации следующих:

строительство многофункциональных зон придорожного сервиса с объектами инфраструктуры, общий объем инвестиций 600 млн. руб.;

строительство и эксплуатация АЗС №3 на автомобильной трассе «Таврида», общий 2 проекта «Строительство и эксплуатация автозаправочной станции», общий объем инвестиций 400 млн. руб., создается 114 рабочих мест;

растениеводческий комплекс «ОЗК», инициированный ООО «Объединение застройщиков Крыма», общий объем инвестиций 100,1 млн. руб., создается 24 рабочих места;

выращивание зерновых, бобовых, масличных и эфиромасличных культур в Ленинском районе Республики Крым, инициированный ООО «Фермерское хозяйство

«АНТОНЕНКО», общий объем инвестиций 74 млн. руб., создается 19 рабочих мест; расширение и оптимизация деятельности ООО «АГРОДРУЖБА&К» путем увеличения площади сельскохозяйственных угодий и строительства зернохранилища», общий объем инвестиций 23,4 млн. руб.;

Далее детальнее рассмотрим проекты, реализуемые в рамках свободной экономической зоны (СЭЗ) в Ленинском районе Республики Крым.

На территории Ленинского района реализуется 19 инвестиционных проектов, наиболее крупный объем капитальных инвестиций вложен в проекты:

производство 5 тысяч тонн десертных яблок на площади 120 га сада с последующей их реализацией, объем инвестиций 96,0 млн. руб., создано 25 рабочих мест;

увеличение объемов производства фруктов путем закладки новых многолетних плодовых насаждений, реализуемое АО «Крымская фруктовая компания», объем инвестиций 90,0 млн. руб., создано 13 рабочих мест;

создание и развитие нового направления ООО «ИМА-Групп» по производству, продаже и монтажу светопрозрачных конструкций для фасадного и интерьерного остекления, объем инвестиций 83,37 млн. руб.;

развитие новых видов деятельности в области дорожного строительства и производства асфальтобетона, объем инвестиций 75,0 млн. руб., создано 94 рабочих мест;

создание и развитие на территории Республики Крым полигона твердых коммунальных отходов, объем инвестиций 66,0 млн. руб., создано 72 рабочих места.

Проанализируем инвестиции в основной капитал по Ленинскому району Республики Крым.

Инвестиции в основной капитал за 2020 год составили 409,2 млн. руб. В расчете на 1 человека инвестиции составили – 7,1 тыс. руб.

Наибольший объем инвестиций в основной капитал отмечен в сельских поселениях Лениново, Мысовское, Семисотское, Глазовское, Белинское.

Относительно инвестиций в сфере газоснабжения.

В 2021 году выполнено строительство газопровода высокого давления к 10 селам Ленинского района Республики Крым (Уварово, Семисотка, Каменское, Соляное, Фронтное, Яркое, Луговое, Ерофеево, Южное, Батальное), протяженность 98,2 км, общий объем инвестиций – 418,1 млн. руб.

Что касается инвестиций в образование. В с. Войково Ленинского района планируется строительство школы на 500 мест, ввод в эксплуатацию – 2024 год, сметная стоимость проекта – 651,6 млн. руб.

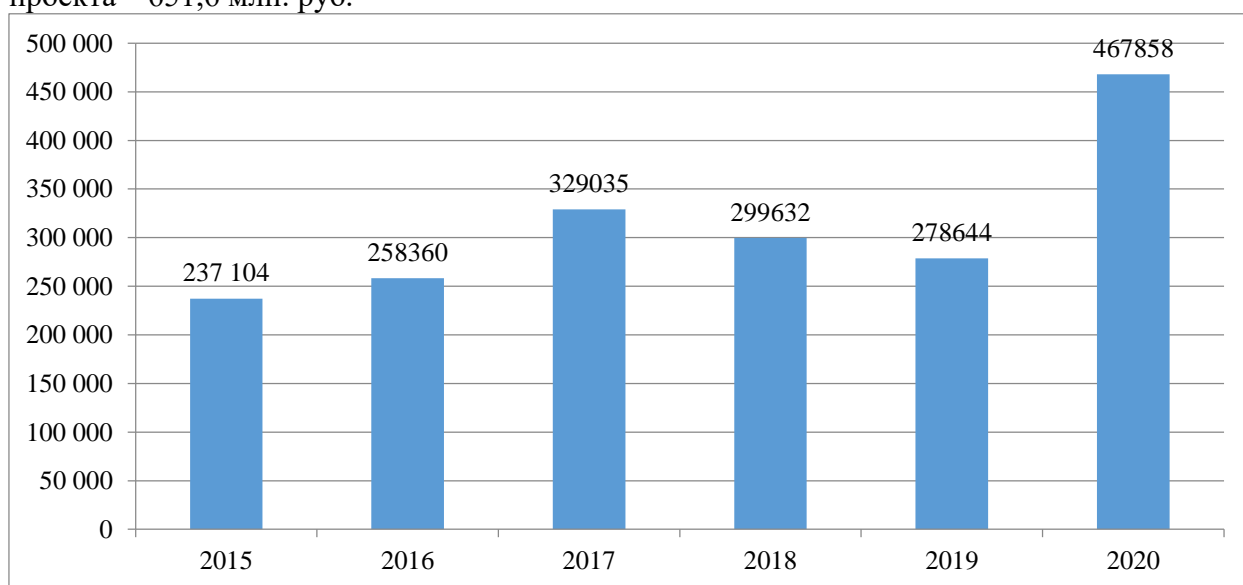


Рисунок 1.10 – Инвестиции в основной капитал (в фактически действовавших ценах; тысяч рублей) [27]

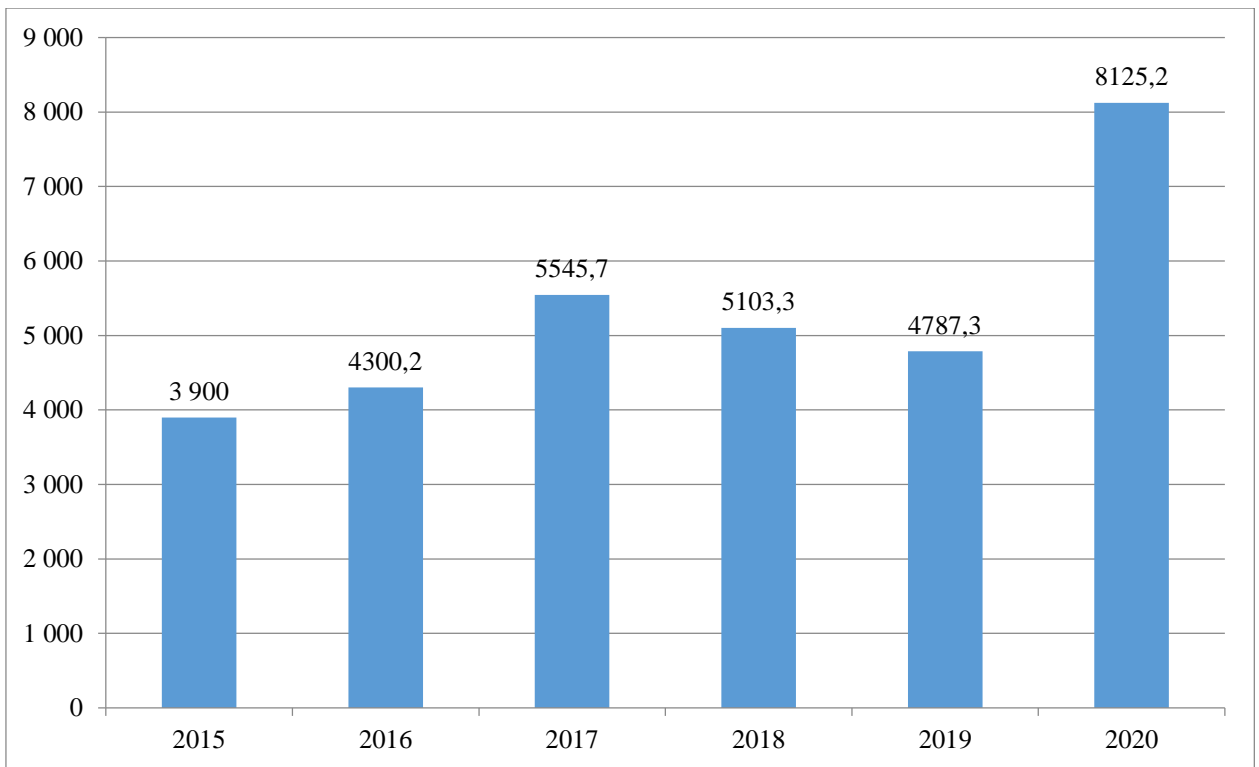


Рисунок 1.11 – Инвестиции в основной капитал на душу населения (в фактически действовавших ценах; рублей) [27]



Рисунок 1.12 – Инвестиции в основной капитал за счет средств муниципального бюджета, тыс. рублей [24]

1.6. Оценка производственного потенциала

Если анализировать производственный потенциал, то с 2015 по 2018 года заметно увеличение количества, с 2018 по 2020 года – сокращение. Наибольшую долю (54,4%) занимают муниципальные бюджетные учреждения.

На территории района ведут деятельность 10 промышленных предприятий, крупнейшими из которых являются:

ООО «Алеф-Виналь-Крым» – производство дистиллированных алкогольных напитков (коньяк «Жан-Жак», «Клинков»), предприятие экспортирует выпускаемую продукцию.

ООО «Ветряной парк Керченский» – производство электроэнергии;
 ООО «Восточно-Крымская энергетическая компания» – производство, передача и распределение электрической энергии.

Наличие в регионе залежей нефти и газа делает Ленинский район привлекательным для развития добывающей промышленности. [22]

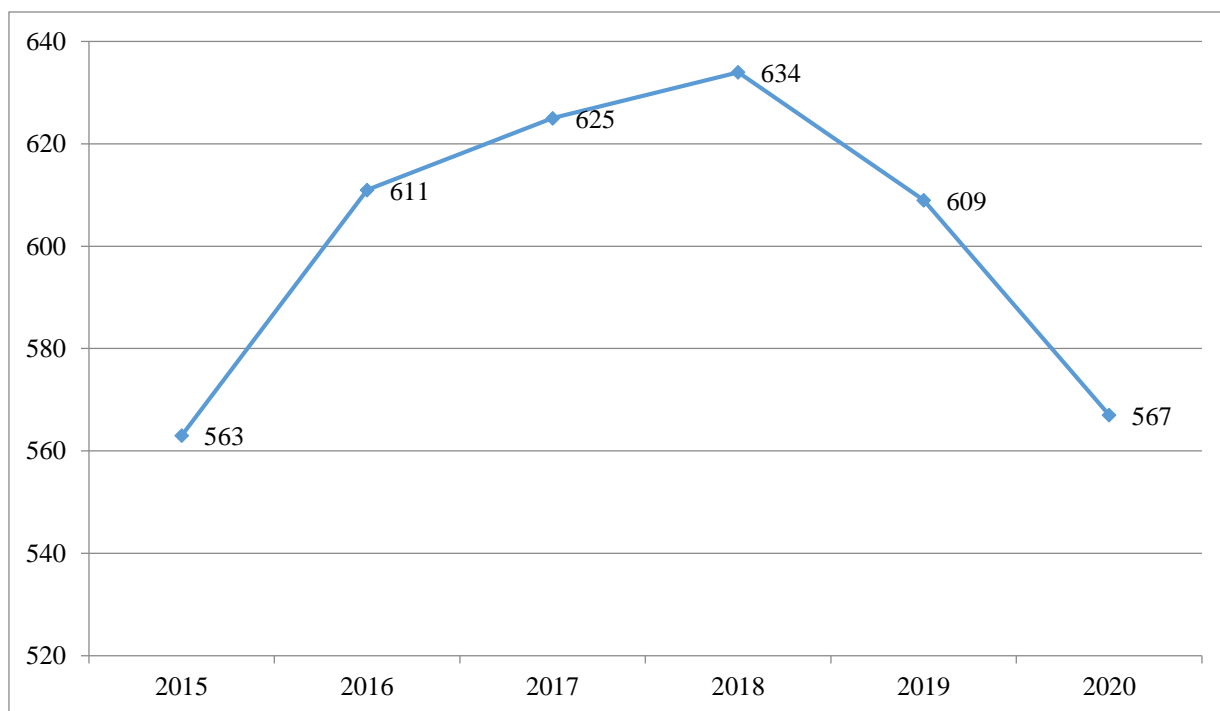


Рисунок 1.13 – Число предприятий и организаций муниципального образования Ленинский район Республики Крым [20]

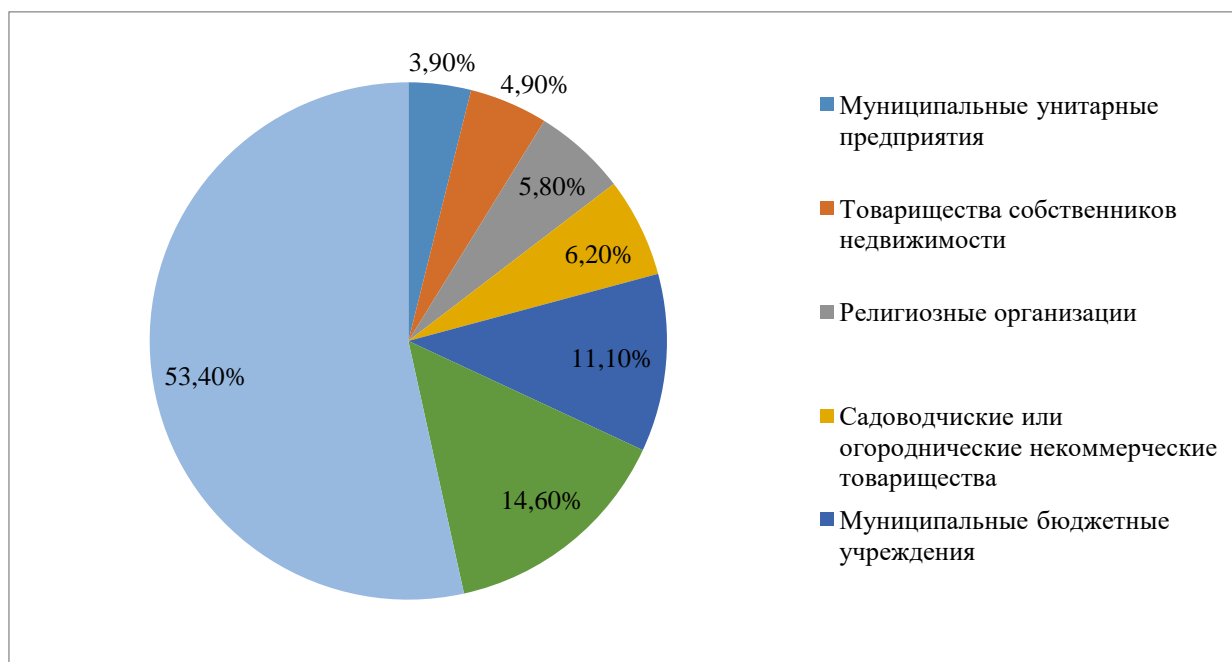


Рисунок 1.14 – Динамика количества ЮЛ и ИП муниципального образования Ленинский район Республики Крым [20]

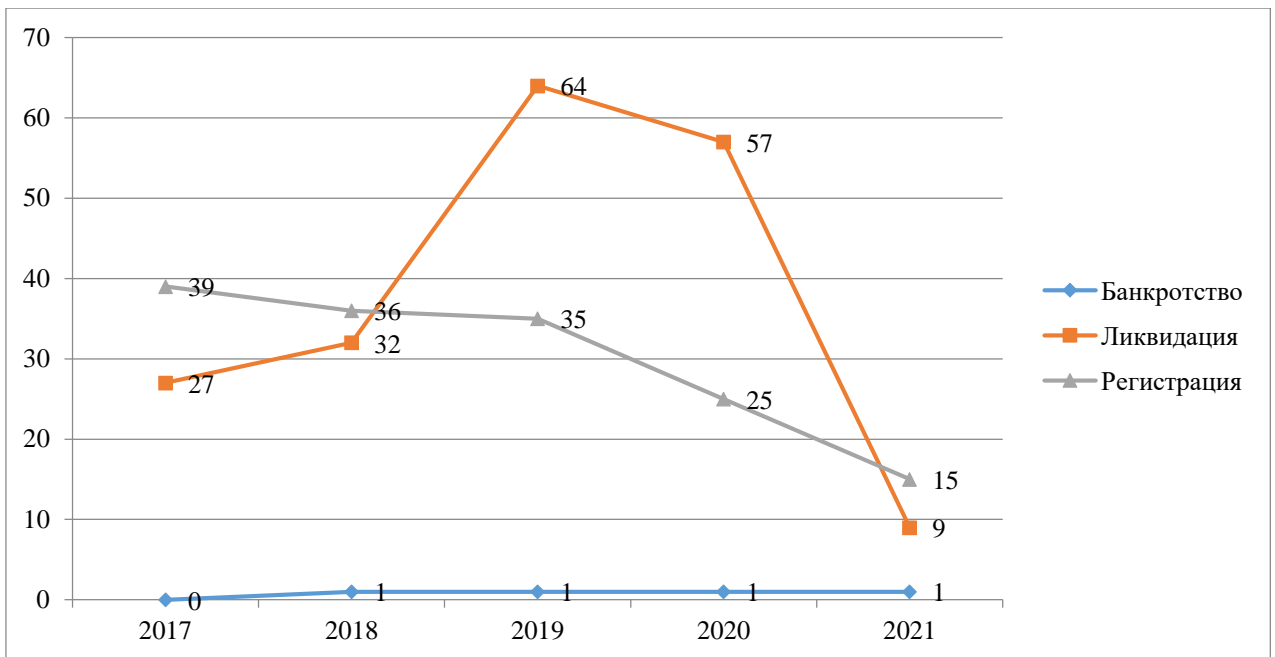


Рисунок 1.15 – Регистрационные действия ЮЛ муниципального образования Ленинский район Республики Крым [20]

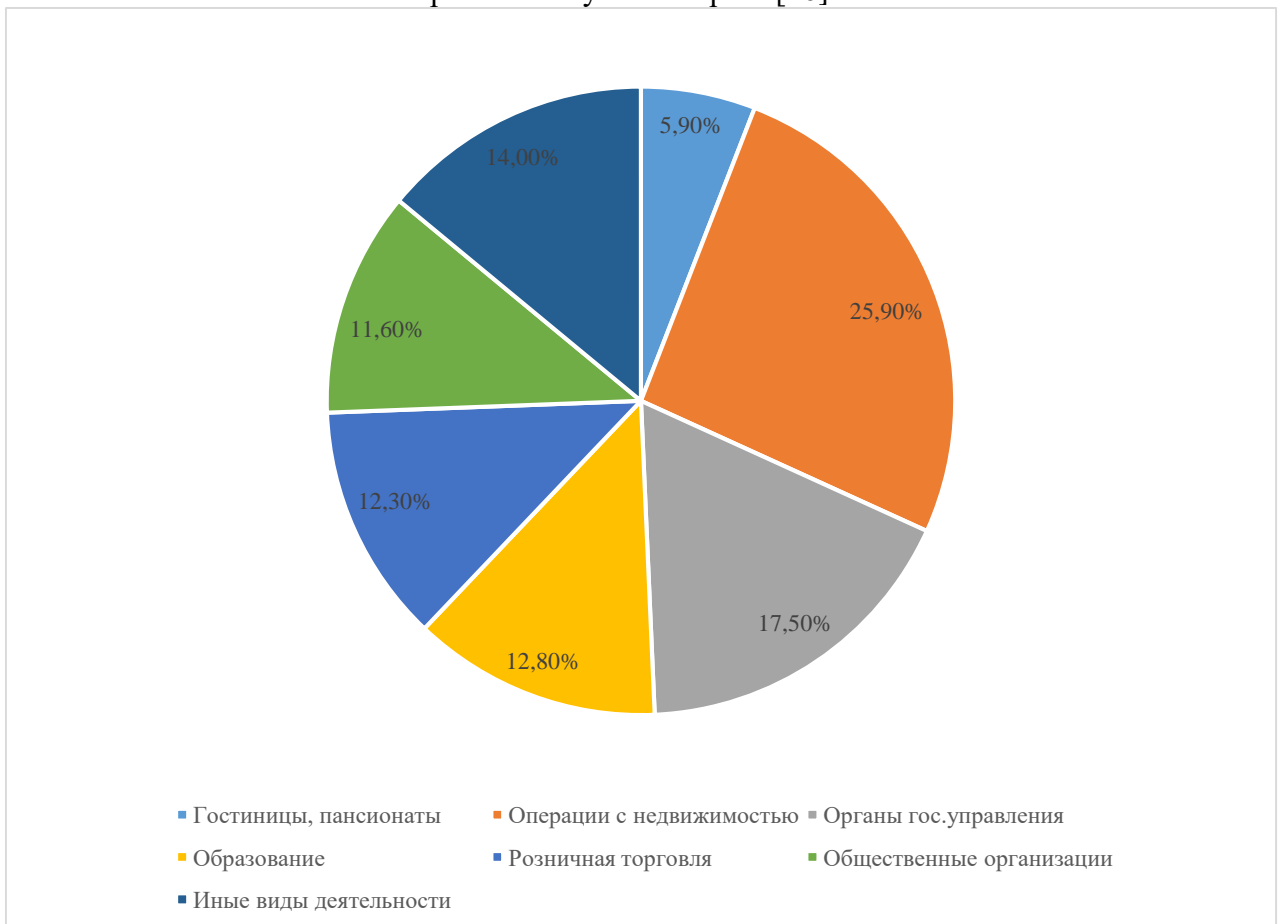


Рисунок 1.16 – Вид деятельности ЮЛ муниципального образования Ленинский район Республики Крым [20]

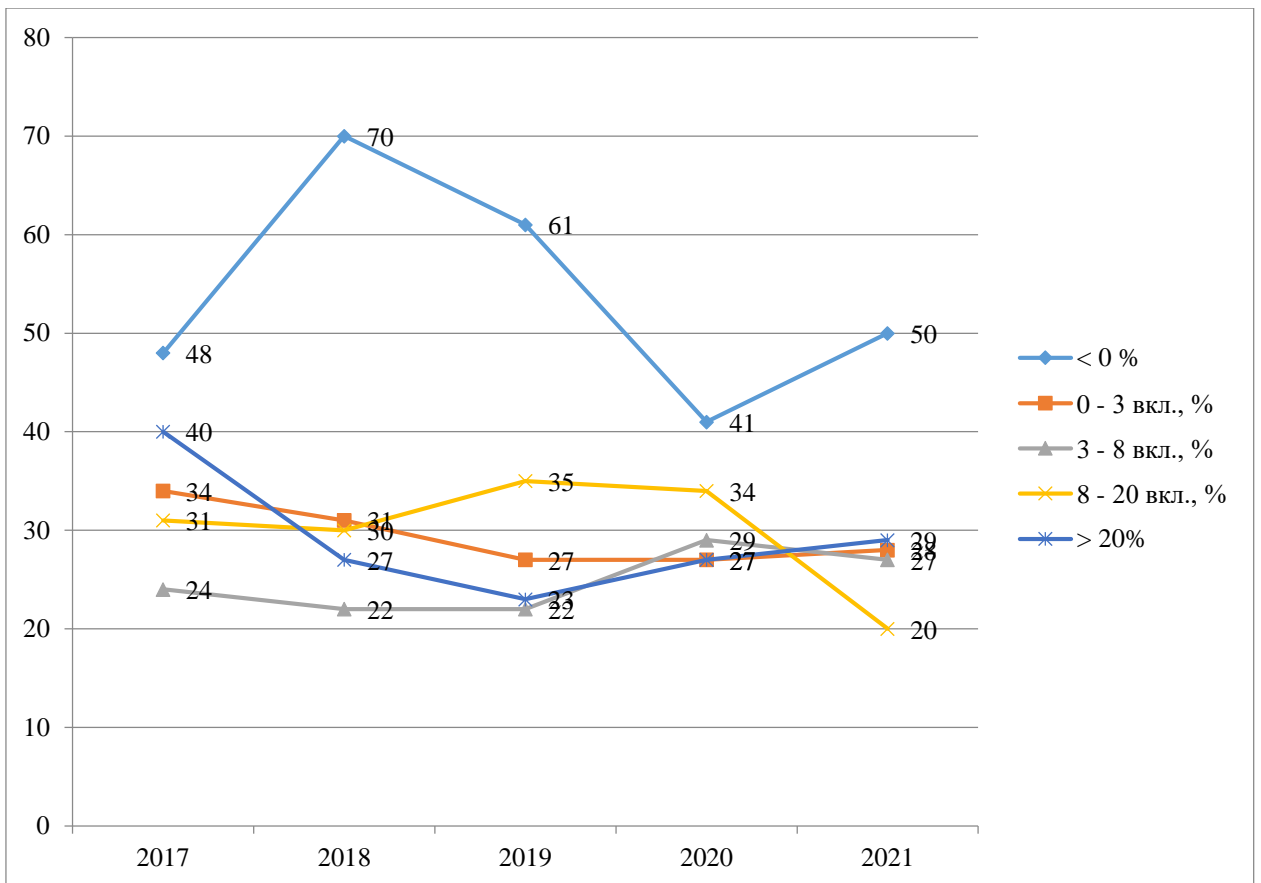


Рисунок 1.17 – Рентабельность ЮЛ муниципального образования Ленинский район Республики Крым [20]

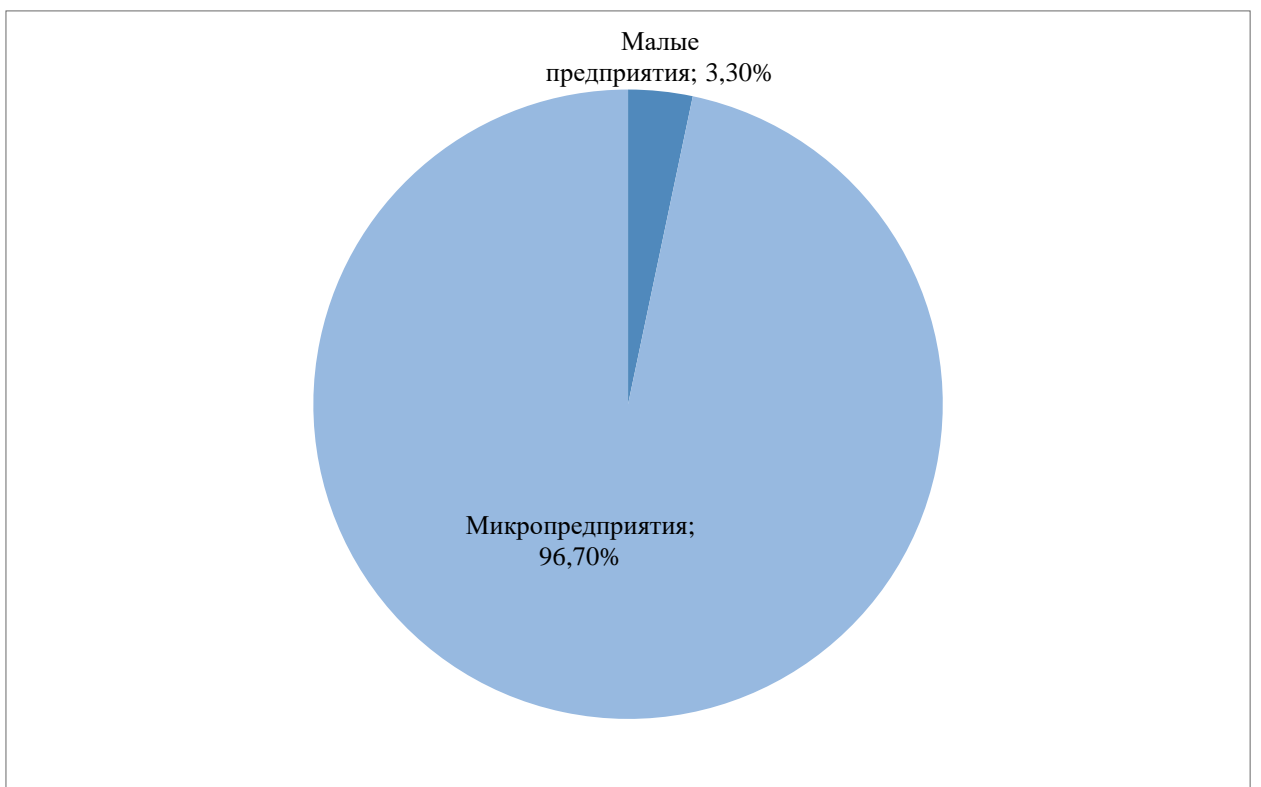


Рисунок 1.18 – Размер ЮЛ муниципального образования Ленинский район Республики Крым [20]

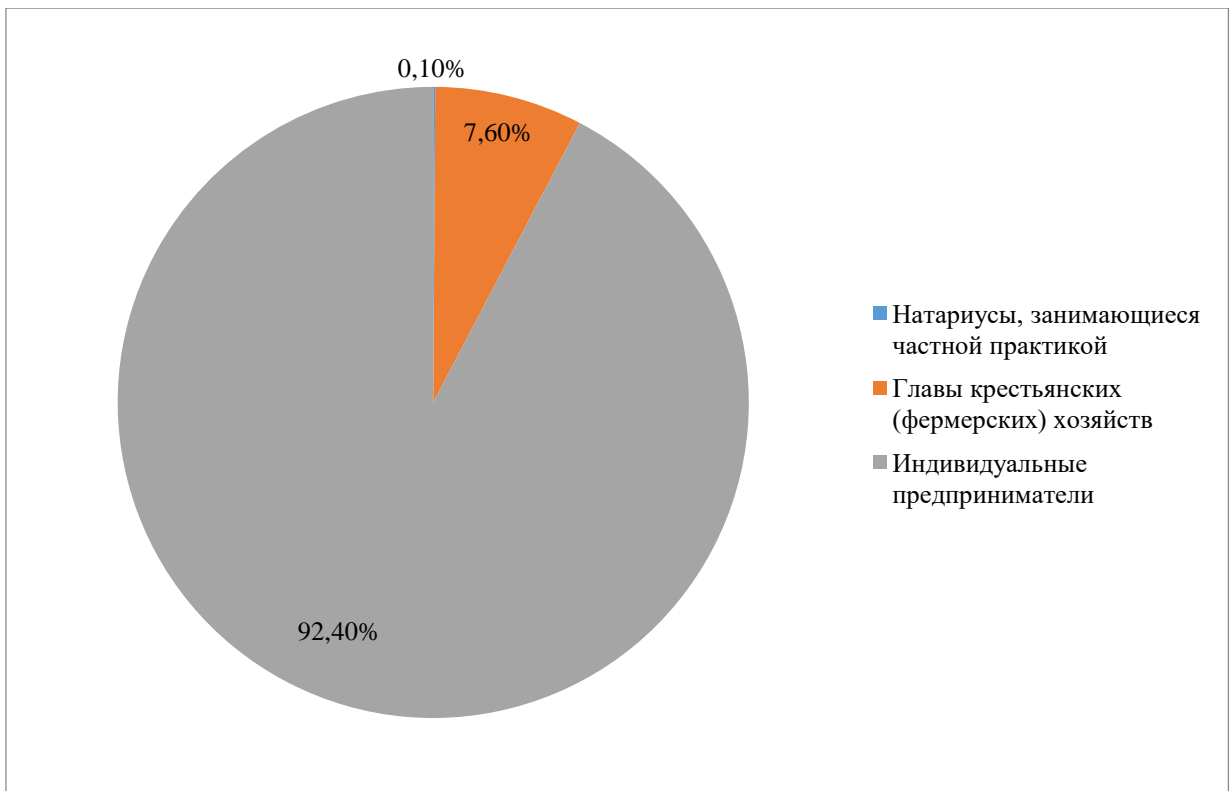


Рисунок 1.19 – Правовая форма ИП муниципального образования Ленинский район Республики Крым [20]

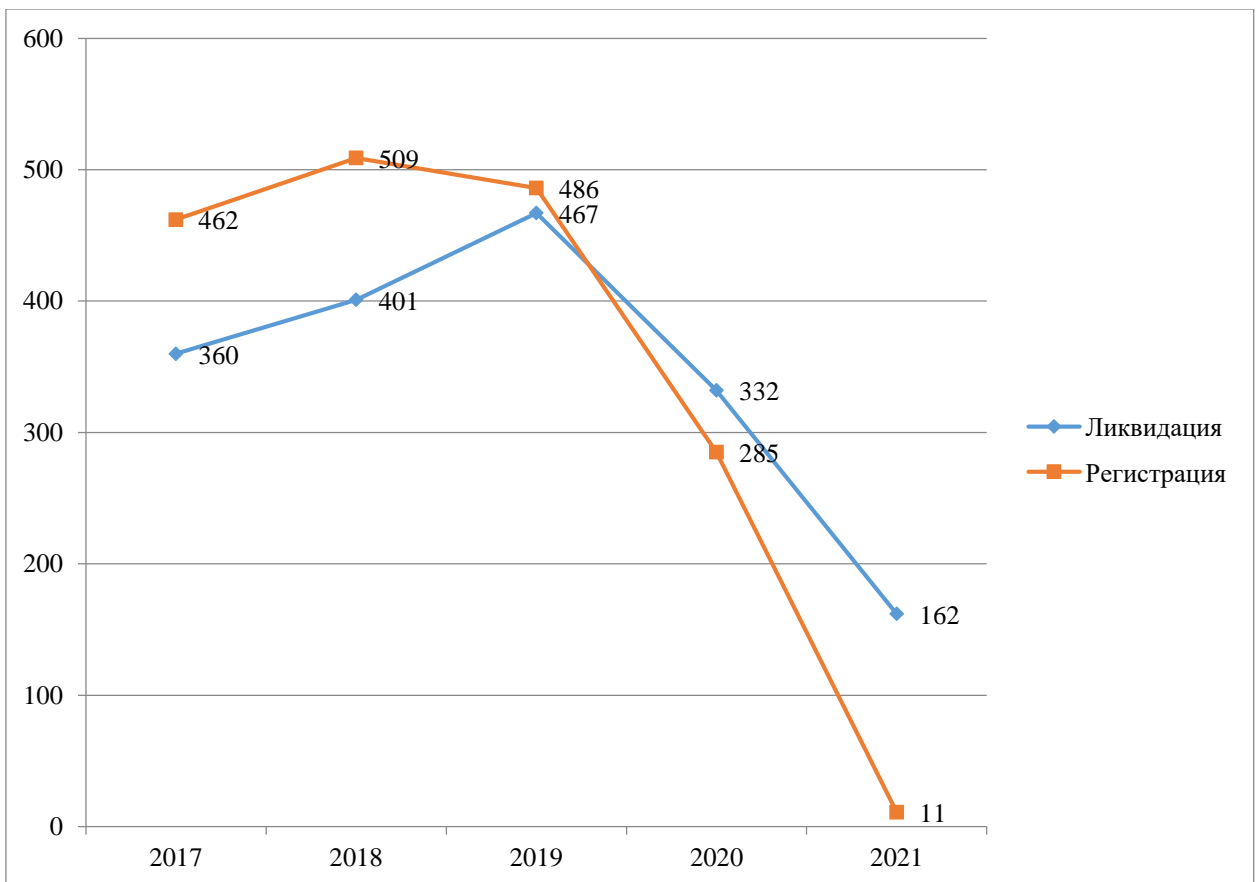


Рисунок 1.20 – Регистрационные действия ИП муниципального образования Ленинский район Республики Крым [20]

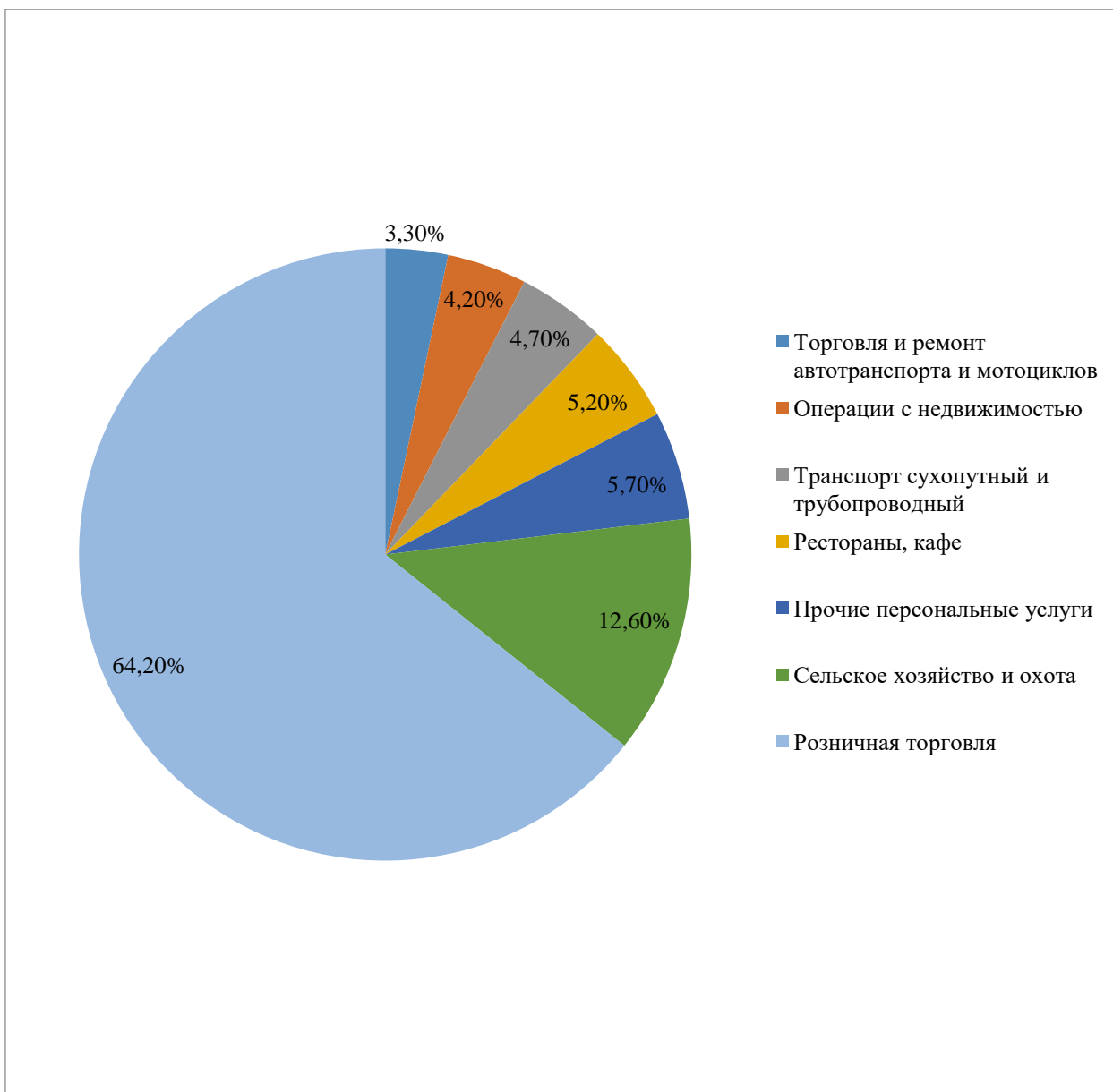


Рисунок 1.21 – Вид деятельности ИП муниципального образования Ленинский район Республики Крым [20]

1.7. Оценка рекреационного потенциала

Одним из приоритетных направлений развития района является санаторно-курортный комплекс.

Этому способствует наличие на территории района природных и лечебных ресурсов Азовского и Черного морей, лечебных грязей Чокракского, Тобечикского, Кояшского, Узунларского озер, Булганакского месторождения, грязи и рапы Сиваша, залежей кила (голубой глины), месторождений и проявлений минеральных вод, природно-заповедного фонда, представленного Казантипским и Олукским государственными заповедниками, заказниками ботанического и орнитологического типа.

Сеть санаторно-курортных учреждений района насчитывает 32 средств размещения, в том числе 3 лагеря, 9 пансионатов, 14 баз отдыха, 5 гостиницы, 1 гостевой дом.

К наиболее крупным предприятиям санаторно-курортной сферы относятся: ООО ОК «Пансионат «Азовский»; ДП «Пансионат «Заря»; Базы отдыха «Рига» и «Золотое»; ООО «ДЗОО «Автомобилист» и ООО «ДОК «Новоотрадное-1»; гостиница «Райская Гавань».

[22]

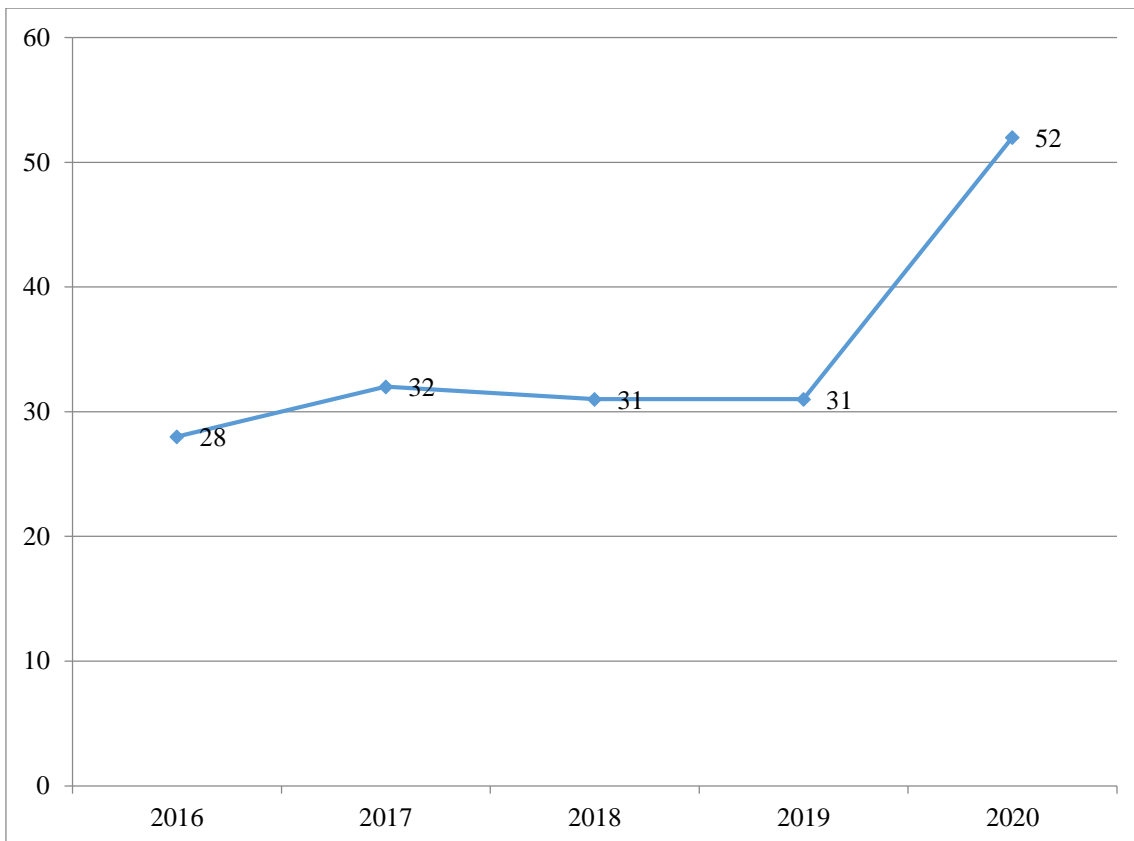


Рисунок 1.22 – Коллективные средства размещения муниципального образования Ленинский район Республики Крым [24]

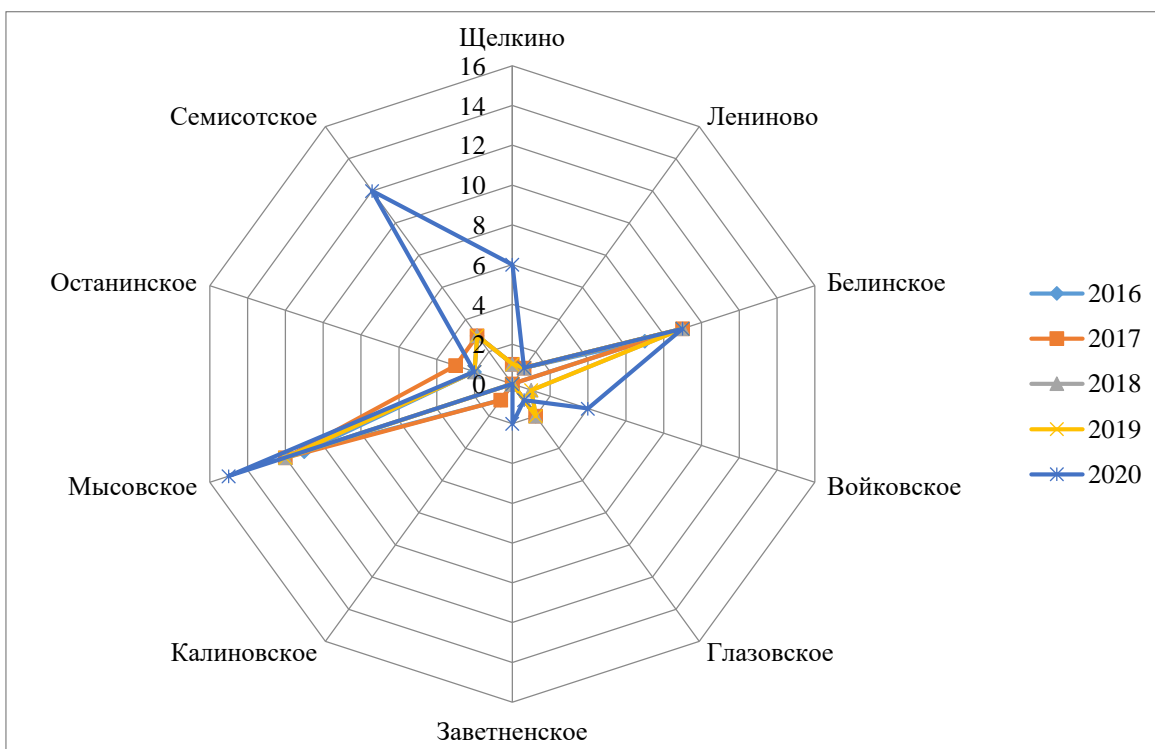


Рисунок 1.23 – Коллективные средства размещения в разрезе муниципальных образований муниципального образования Ленинский район Республики Крым [24]

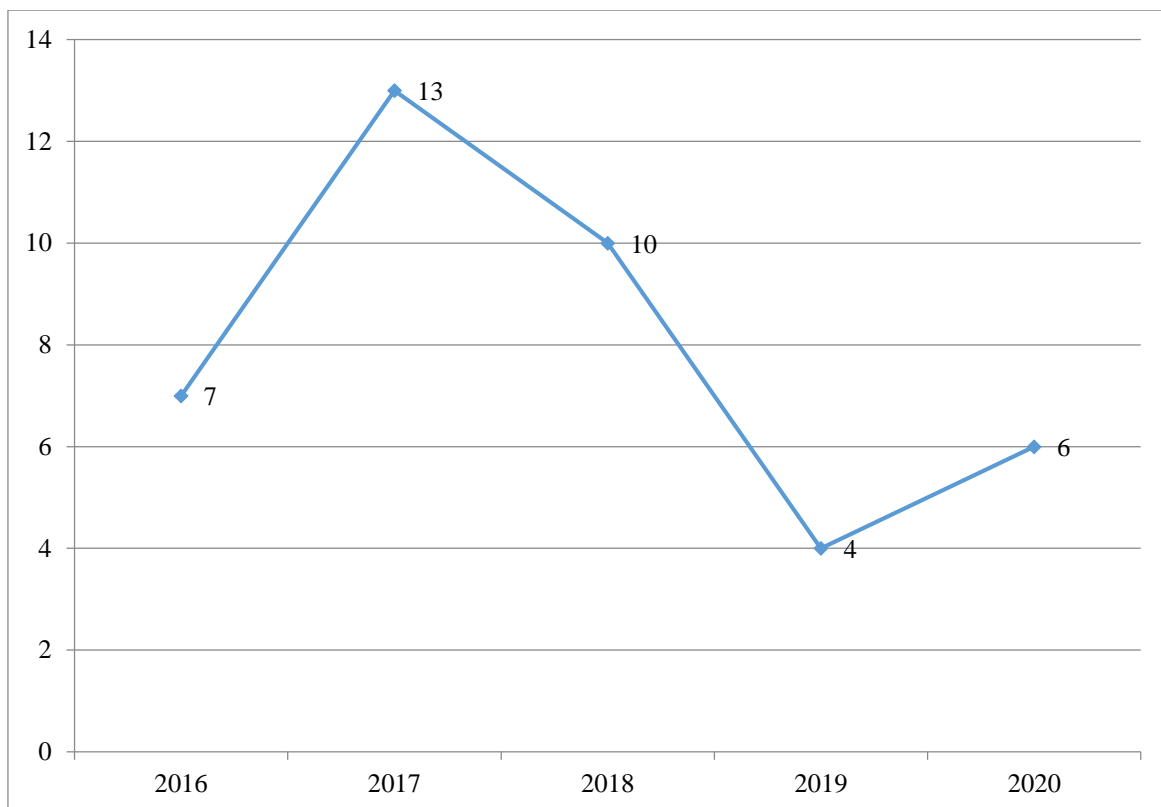


Рисунок 1.24 – Число детских оздоровительных лагерей в разрезе муниципального образования Ленинский район Республики Крым [27]

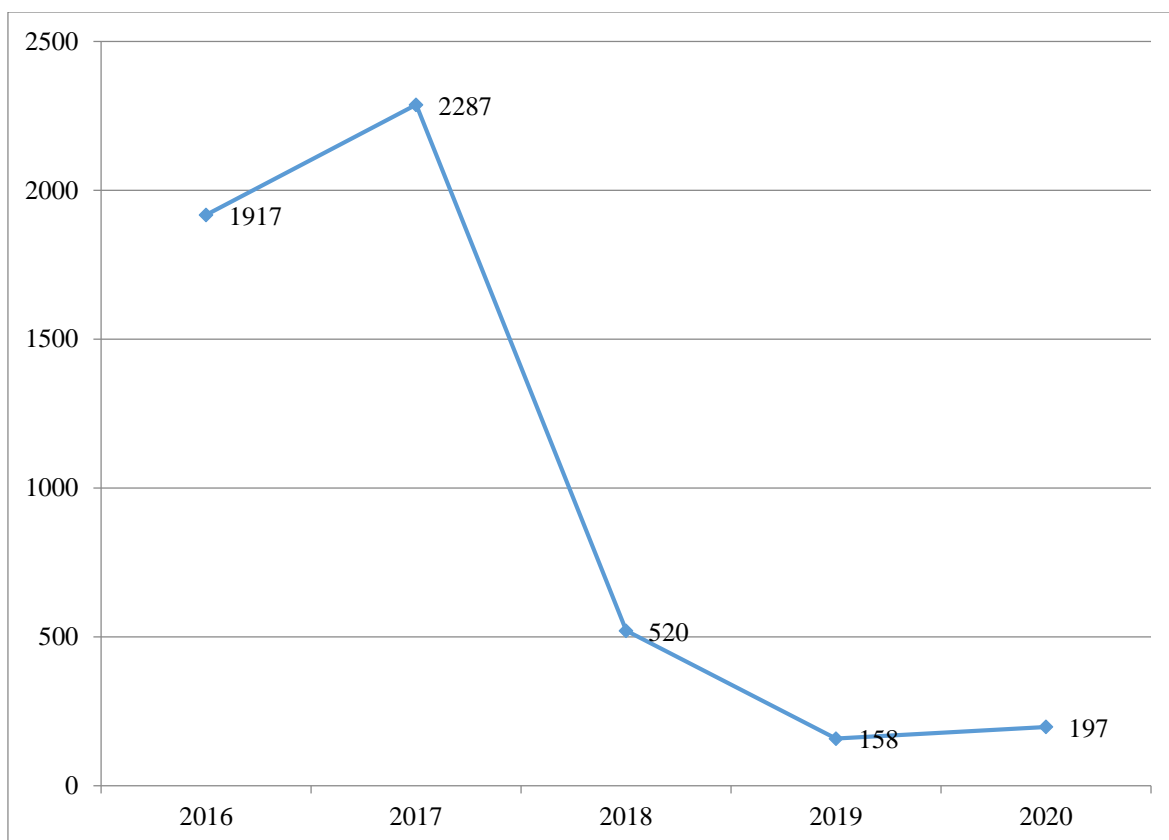


Рисунок 1.25 – Численность детей, отдохнувших в детских оздоровительных лагерях летом, в разрезе муниципального образования Ленинский район Республики Крым [27]

1.8. Анализ социально-экономического развития

Дадим социально-экономическую характеристику Ленинскому району, используя

статистические данные [23,30].

В таблице 1.4 дан анализ занятости населения Ленинского района.

Таблица 1.4 – Анализ занятости населения Ленинского района

№ п/п	Категория	Количество, тыс. чел.	% от общего количества жителей
1.	Трудоспособный возраст	30,184	52,8
2.	Безработные	4,1	7,2
3.	Пенсионеры	19,112	33,4
4.	Инвалиды	3,416	6,0
5.	Многодетные семьи	677/4,209	7,4
6.	Ветераны войны	0,563	1,0

В таблице 1.5 проанализированы доходы населения Ленинского района.

Таблица 1.5 – Анализ доходов населения Ленинского района

Показатели	Январь – сентябрь 2021г.	В % к аналогичному периоду прошлого года
Среднемесячная заработная плата работников организаций (без субъектов малого предпринимательства), руб., в т.ч.:	30 739,1	103,5
- в промышленности	39 480,24	105,8
- в сельском хозяйстве	25 694,6	108,7

В таблице 1.6 проанализирована социальная защита населения Ленинского района.

Таблица 1.6 – Анализ социальной защиты населения Ленинского района

Показатели	По состоянию на отчетную дату	Темп роста (снижения) к уровню аналогичного периода прошлого года, %
Численность пенсионеров, состоящих на учете в Отделении Пенсионного фонда Ленинского района по Республике Крым, человек	18740	98,1
Численность граждан, пользующихся социальной поддержкой по оплате жилого помещения и коммунальных услуг, человек	12435	101,1
Объем средств, предусмотренных на предоставление социальной поддержки по оплате жилого помещения и коммунальных услуг, рублей	21692209	57,7
Число стационарных учреждений социального обслуживания для граждан пожилого возраста и инвалидов (взрослых), единиц	-	-
Число центров социального обслуживания граждан пожилого возраста и инвалидов, единиц	1	100,0

В таблице 1.7 проанализировано здравоохранение населения Ленинского района.

Таблица 1.7 – Анализ здравоохранения Ленинского района

Показатели	По состоянию на отчетную дату	Темп роста (снижения) к соответствующему периоду прошлого года %
Количество больничных учреждений, всего ед./ в них коек	50/242	100,0/66,5
из них: - больниц, в том числе:	1	100,0
- поликлиник	2	100,0
- центр первичной медико-санитарной помощи	-	-
- амбулаторий	11	100,0
- ФАПов	36	100,0
Количество больничных коек на 10 тыс. населения, ед.	42,6	67,1
Родильное отделение / в нем коек	1/7	100,0/70,0
Численность врачей, чел.	114	96,6
Численность среднего медицинского персонала, чел.	368	97,4
Обеспеченность врачами на 10 тыс. населения	19,9	96,6
Обеспеченность средне – мед. работниками на 10 тыс. нас.	64,34	97,5
Детские санатории / количество мест	-	-

В таблице 1.8 проанализировано образование населения Ленинского района.

Таблица 1.8 – Анализ образования населения Ленинского района

Показатели	01.01.2022г.	Темп роста (снижения) к соответствующему периоду прошлого года %
Число дошкольных образовательных организаций (включая филиалы, без дошкольных организаций на капремонте), единиц	15	100
Численность воспитанников дошкольных образовательных организаций, человек	1644	95,9
Очередность в дошкольные образовательные организации (чел.), в т. ч.:	615	82,7
- в возрасте от 0-3 лет	555	86,2
- в возрасте от 3-7 лет	60	60
Число общеобразовательных организаций на начало учебного года, всего	29	100
Число структурных подразделений (филиалов) общеобразовательных организаций	13	100
Численность обучающихся общеобразовательных организаций с учетом структурных подразделений (филиалов), всего	6632	104,5
Количество внешкольных учреждений/в них секций и кружков	1/66	100/98,5
Численность обучающихся во внешкольных учреждениях, чел.	1088	100

В таблице 1.9 отражен перечень внешкольных учебных заведений Ленинского района.

Таблица 1.9 – Перечень внешкольных учебных заведений Ленинского района

№ п/п	Название учреждения	Адрес	Количество работающих	Количество учащихся
1.	Муниципальное бюджетное образовательное учреждение дополнительного образования "Центр детского и юношеского творчества" Ленинского района Республики Крым	298200, Республика Крым Ленинский район пгт Ленино ул. Шоссейная, 86	18	1088

В таблице 1.10 отражен перечень высших учебных заведений Ленинского района.

Таблица 1.10 – Перечень высших учебных заведений Ленинского района

№ п/п	Название учреждения	Адрес	Количество работающих	Количество учащихся
1.	-	-	-	-

В таблице 1.11 отражен перечень средне специальных учебных заведений Ленинского района.

Таблица 1.11 – Перечень средне специальных учебных заведений Ленинского района

№ п/п	Название учреждения	Адрес	Количество работающих	Количество учащихся
1.	Ленинский филиал ГБПОУ РК «Приморский профессиональный техникум»	298200 Республика Крым пгт. Ленино, ул. Пушкина, 2	29	124

В таблице 1.12 отражены показатели культуры Ленинского района.

Таблица 1.12 – Анализ показателей культуры Ленинского района

Показатели	По состоянию на отчетную дату	Темп роста (снижения) к соответствующему периоду прошлого года %
Число учреждений культурно-досугового типа	1	100,0
Число структурных подразделений (филиалов) учреждений культурно-досугового типа	27	96,4

Продолжение Таблицы 1.12		
Численность работников учреждений культурно-досугового типа с учетом структурных подразделений (филиалов)	96	95,0
Число детских музыкальных, художественных, хореографических школ и школ искусств	3	100,0
Число структурных подразделений (филиалов) детских музыкальных, художественных, хореографических школ и школ искусств	-	-
Численность работников детских музыкальных, художественных, хореографических школ и школ искусств с учетом структурных подразделений (филиалов)	59	107,3
Число библиотек	1	100,0
Число структурных подразделений (филиалов) библиотек	31	100,0
Численность работников библиотек с учетом структурных подразделений (филиалов)	59	95,2
Число музеев	2	100,0
Число структурных подразделений (филиалов) музеев	-	-
Численность работников музеев с учетом структурных подразделений (филиалов)	8	100,0

В таблице 1.13 отражены показатели физической культуры и спорта Ленинского района.

Таблица 1.13 – Анализ показателей физической культуры и спорта Ленинского района

Показатели	По состоянию на отчетную дату	Темп роста (снижения) к соответствующему периоду прошлого года %
Число спортивных сооружений – всего	153	100,0
из общего числа спортивных сооружений:		
стадионы с трибунами	-	-
плоскостные спортивные сооружения	75	100,0
спортивные залы	28	100,0
плавательные бассейны	-	-

В таблице 1.14 отражен перечень спортивных заведений Ленинского района.

Таблица 1.14 – Перечень спортивных заведений Ленинского района

№ п/п	Название, профиль	Адрес	Количество работающих	Количество посещающих	Руководитель
1.	Муниципальное бюджетное учреждение «Спортивная школа» Ленинского района	Ленинский район пгт Ленино ул. Пушкина, д.31	14 основных, 7 совместителей	365	Минин Иван Владимирович
Прочее (тренажерные залы, секции единоборств, спортивные клубы и т.д.)					
1.	Республиканская федерация фитнеса и бодибилдинга	Ленинский район пгт Ленино	1	24	Лунегова Евгения Игоревна
2	Отделение Республиканской федерации тенниса	Ленинский район г. Щелкино	1	18	Рудой Александр Петрович
3	Федерации акробатического рок-н рола	Ленинский район пгт Ленино	1	30	Сейтасанова Эльзара Исмаиловна
4	Секции дзюдо, самбо	Ленинский район с. Приозерное ул. Школьная 73а	2	40	Боднар Дмитрий Юрьевич
5	Секции по боксу, футболу, кикбоксингу МКУ Чистопольский спортивный зал	Ленинский район с. Чистополье ул. бр. Хомко	2	68	Троян Анатолий Иванович
6	АНО Военно-патриотический спортивный клуб «Богатырь»	Ленинский район пгт Ленино	1	67	Ильяшенко Алексей Валерьевич
7	АНК «Развитие спорта в сельской местности «Реформа»	Ленинский район с. Калиновка дом культуры	1	75	Радченко Роман Юрьевич
8	Местная общественная организация «Федерация футбола Ленинского района»	Ленинский район пгт Ленино ул. Пушкина, д.31		48	Парыгин Николай Леонидович

Продолжение Таблицы 1.14					
9	Общественная организация «Федерация бокса Ленинского района»	с. Останино ул. Первомайская, 9		20	Кичайкин Алексей Александрович
10	РОО Федерация прыжков на батуте Республики Крым.	с. Ленинское ул. Школьная д.10	1	30	Боряков Дмитрий Владимирович
11	Региональная общественная организация «Ленинское районное отделение Федерации настольного тенниса Республики Крым»	п. Ленино ул.Пушкина,31	1	10	Гончарова Анжелика Владимировна

В таблице 1.15 отражен перечень заведений отдыха и досуга Ленинского района.

Таблица 1.15 – Перечень заведений отдыха и досуга Ленинского района

№ п/п	Название, профиль, форма собственности	Адрес	Количество работающих	Количество посетителей	Руководитель
1	Детское заведение оздоровления и отдыха «Автомобилист»	Ленинский район, с. Нижнезаморское, ул. Центральная	7- зима 42-лето	2679	Орехов Алексей Павлович
2	ООО «Бригантина»	Ленинский район, с. Заветное, ул. Суслина, 41б	11-зима 48-лето	1263	Шурыгина Евгения Михайловна
3	ООО «ДОК «Новоотрадное-1»	Ленинский район, с. Новоотрадное, ул. Центральная, 26а	9-зима 53-лето	1536	Березуцкий Александр Иванович
4	МБУДО «Щелкинская Детская школа искусств» Ленинского района Республики Крым муниципальная	298213, Республика Крым, Ленинский район, г. Щелкино, ул. Щелкина, д. 46	33	314	Белюга Станислав Сергеевич
5	МБУДО «Ленинская Детская школа искусств» Ленинского района Республики Крым муниципальная	298200, Республика Крым, Ленинский район, пгт. Ленино, ул. Пушкина, д. 69 Б	19	225	Котова Елена Александровна

Продолжение Таблицы 1.15

6	МБУДО «Багеровская Детская школа искусств» Ленинского района Республики Крым муниципальная	298227, Республика Крым, Ленинский район, с. Багерово, ул. Ленино, д. 1	4	70	Директор Багмут Анастасия Юрьевна
7	Муниципальное Бюджетное учреждение культуры Ленинского района Республики Крым «Районный Дом культуры «Горизонт»	298200, Республика Крым, Ленинский район, пгт. Ленино, ул. Пушкина, 20	28	54854	Зам. директора Султанова Сервиназ Изетовна
8	СП МБУК ЛР РК «РДК «Горизонт» «Щелкинский Дворец культуры «Арабат»	298312 Республика Крым, Ленинский район г. Щелкино д.17	14	16119	Директор-Белюга София Михайловна
9	СП МБУК ЛР РК «РДК «Горизонт» «Батальненский сельский Дом культуры»	298216, Республика Крым, Ленинский район, с. Батальное, ул.Дубинина,7	4	7016	Директор Гуленко Виктор Николаевич
10	СП МБУК ЛР РК «РДК «Горизонт» «Багеровский сельский Дом культуры»	298227, Республика Крым, Ленинский район, п. Багерово, ул. Ленина, 1	10	5740	Директор Травков Юрий Васильевич
11	СП МБУК ЛР РК «РДК «Горизонт» «Белинский сельский Дом культуры»	298223, Республика Крым, Ленинский район, с. Белинское, ул. Южная, 34	5	6473	Директор Хромченко Татьяна Викторовна
12	СП МБУК ЛР РК «РДК «Горизонт» «Виноградненский сельский Дом культуры»	298231, Республика Крым, Ленинский район, с. Виноградное, ул. Мичурина,42	5	5226	Директор Эмирасанов Сейдали Куртаматович
13	СП МБУК ЛР РК «РДК «Горизонт» «Глазовский сельский Дом культуры»	298220, Республика Крым, Ленинский район, с. Глазовка, ул. Караханяна,49	5	8070	Директор Башкирева Валентина Григорьевна
14	СП МБУК ЛР РК «РДК «Горизонт» «Горностаевский сельский Дом культуры»	298241, Республика Крым, Ленинский район, с.Горностаевка, ул. Ленина, 15	5	5599	Директор Цуканова Тамара Андреевна

Продолжение Таблицы 1.15

15	СП МБУК ЛР РК «РДК «Горизонт» «Заветненский сельский Дом культуры»	298245, Республика Крым, Ленинский район, с. Заветное, ул. Коренкова,5	2	4852	Директор Куценко Юлия Марковна
16	СП МБУК ЛР РК «РДК «Горизонт» «Ильичевский сельский Дом культуры»	298205, Республика Крым, Ленинский район, с. Ильичево, ул. Школьная, 60а	5	6116	Директор Ременная Юлия Петровна
17	СП МБУК ЛР РК «РДК «Горизонт» «Калиновский сельский Дом культуры»	298204, Республика Крым, Ленинский район. с. Калиновка, ул. Ленина, 49	9	6604	Директор Комок Тамара Иосифовна
18	СП МБУК ЛР РК «РДК «Горизонт» «Кировский сельский Дом культуры»	298234, Республика Крым, Ленинский район, с. Кирово, ул. Парковая, 17	3	6935	Директор Ларионова Татьяна Васильевна
19	СП МБУК ЛР РК «РДК «Горизонт» «Красногорский сельский Дом культуры»	298233, Республика Крым, Ленинский район, с. Красногорка ул. Школьная, 36	4	5028	Директор Гущина Татьяна Иосифовна
20	СП МБУК ЛР РК «РДК «Ленинский сельский Дом культуры»	298232, Республика Крым, Ленинский район, с. Ленинское ул Ленина ,13	4	4617	Директор Николайчук Вера Владимировна
21	СП МБУК ЛР РК «РДК «Горизонт» «Луговской сельский Дом культуры»	298206, Республика Крым, Ленинский район, с. Луговое ул. Луговская, 20	3	2016	Директор Панченко Роман Игоревич
22	СП МБУК ЛР РК «РДК «Горизонт» «Марфовский сельский Дом культуры»	298244, Республика Крым, Ленинский район, с. Марфовка, ул. Ленина, 15	3	3546	Директор Задоя Надежда Павловна
23	СП МБУК ЛР РК «РДК «Горизонт» «Мысовский сельский Дом культуры»	298210, Республика Крым, Ленинский район, с. Мысовое, ул. Школьная, 41.	3	1843	Директор Пачина Татьяна Николаевна
24	СП МБУК ЛР РК «РДК «Горизонт» «Новониколаевский сельский Дом культуры»	298240, Республика Крым, Ленинский район, с. Новониколаевка, ул. Комсомольская, пер.1в	3	5514	Директор Примак Ленура Усмановна

Продолжение Таблицы 1.15

25	СП МБУК ЛР РК «РДК «Горизонт» «Октябрьский сельский Дом культуры»	298228, Республика Крым, Ленинский район, с. Октябрьское, ул. Киевская, 52а	8	8900	Директор Меленевский Сергей Николаевич
26	СП МБУК ЛР РК «РДК «Горизонт» «Останинский сельский Дом культуры»	298230, Республика Крым, Ленинский район, с. Останино ул. Титоренко, 2Д	6	3430	Директор Мальцева Галина Николаевна
27	СП МБУК ЛР РК «РДК «Горизонт» «Приозерненский сельский Дом культуры»	298230, Республика Крым, Ленинский район, с. Приозерное ул. Клубная, 10А	3	3303	Директор Алистархова Анна Юрьевна
28	СП МБУК ЛР РК «РДК «Горизонт» «Семисотский сельский Дом культуры»	298215, Республика Крым, Ленинский район, с. Семисотка, переулок Школьный, 1	4	3366	Директор Орлова Анастасия Васильевна
29	СП МБУК ЛР РК «РДК «Горизонт» «Уваровский сельский Дом культуры»	298208, Республика Крым, Ленинский район, с. Уварово, ул. Кугатова, 16	3	3316	Директор Валова Светлана Николаевна
30	СП МБУК ЛР РК «РДК «Горизонт» «Челядиновский сельский Дом культуры»	298243, Республика Крым, Ленинский район, с. Челядиново, ул. Южная, 1	2	2510	Директор Бутович Кристина Анатольевна
31	СП МБУК ЛР РК «РДК «Горизонт» «Чистопольский сельский Дом культуры»	298225, Республика Крым, Ленинский район, с. Чистополье, ул. Братьев Хомко, 37	7	5140	Директор Кузнецова Екатерина Петровна
32	СП МБУК ЛР РК «РДК «Горизонт» «Новоотраденский сельский клуб»	298224, Республика Крым, Ленинский район, с. Новоотрадное ул. Морская, 8	2	3591	Директор Титова Надежда Владимировна
33	СП МБУК ЛР РК «РДК «Горизонт» «Осовинский сельский клуб»	298220, Республика Крым, Ленинский район, с. Осовины, ул. Октябрьская, 1г	1	1791	Директор Булах Ирина Петровна
34	СП МБУК ЛР РК «РДК «Горизонт» «Ивановский сельский клуб»	298227, Республика Крым, Ленинский район, с. Ивановка, ул. Виноградная, 23	1	1439	Директор Алистархова Любовь Сергеевна

Продолжение Таблицы 1.15

35	МБУК ЛР РК «Музей Истории Ленинского района» муниципальная	298200, Республика Крым, Ленинский район, пгт. Ленино, ул. Пушкина д. 20	3	2434	Директор Рак Николай Анатольевич
36	МБУК ЛР РК «Этнографический музей им. Ю.А. Клименко» муниципальная	298240, Республика Крым, Ленинский район, с. Новониколаевка, ул. Чуба, д. 4 А	5	2247	Директор Ковалишина Наталья Евгеньевна
37	Муниципальное бюджетное учреждение культуры Ленинского района Республики Крым «Централизованная библиотечная система» Ленинская центральная районная библиотека	298200, РК, Ленинский р-н, пгт Ленино, ул. Дзержинского, 4	17	37252	Кравченко Нина Ивановна, директор
38	Ленинская центральная детская библиотека	298200, РК, Ленинский р-н, пгт Ленино, ул. Дзержинского, 4	3	20156	Отинова Ирина Викторовна, заместитель директора
39	Багеровская поселковая библиотека-филиал №3	298227, РК, Ленинский р-н, пгт Багерово, ул. Шоссейная, 15	2	11000	Кравченко Нина Ивановна, директор Библиотекари Зимнухова Лариса Викторовна, Скрипник Анна Леонидовна, библиотекари
40	Батальненская сельская библиотека-филиал №5	298216, РК, Ленинский р-н, с. Батальное, ул. Школьная, 73	1	5400	Кравченко Нина Ивановна, директор Гуленко Светлана Викторовна, заведующая библиотекой - филиалом

Продолжение Таблицы 1.15

41	Белинская сельская библиотека-филиал №6	298223, Ленинский р-н, с. Белинское, Южная, 33	РК, ул.	1	5020	Кравченко Нина Ивановна, директор Мельгериева Эльвира Кулдашевна, библиотекарь
42	Виноградненская сельская библиотека-филиал №8	298231, Ленинский р-н, с. Виноградное, Мичурина, 1	РК, ул.	1	5500	Кравченко Нина Ивановна, директор Кулага Антонина Петровна, библиотекарь
43	Войковская сельская библиотека-филиал №9	298221, Ленинский р-н, с. Войково, Шоссейная, 42	РК, ул.	2	9000	Кравченко Нина Ивановна, директор Мережко Валентина Яковлевна, ведущий библиотекарь , Лукина Ирина Викторовна библиотекарь
44	Глазовская сельская библиотека-филиал №11	298220, Ленинский р-н, с. Глазовка, Караханяна, 49	РК, ул.	1	5336	Кравченко Нина Ивановна, директор Полякова Алевтина Ивановна, библиотекарь
45	Горностаевская сельская библиотека-филиал №12	298241, Ленинский р-н, с. Горностаевка, Ленина, 17	РК, ул.	1	5200	Кравченко Нина Ивановна, директор Яценко Домника Семеновна, библиотекарь

Продолжение Таблицы 1.15

46	Заветненская сельская библиотека-филиал №13	298245, Ленинский р-н, с. Заветное, Коренкова, 6	РК, ул.	1	5000	Кравченко Нина Ивановна, директор Иващенко Анастасия Алексеевна, Библиотекарь
47	Ильичевская сельская библиотека-филиал №15	298205, Ленинский р-н, с. Ильичево, Школьная, 60-а	РК, ул.	1	5200	Кравченко Нина Ивановна, директор Серегина Надежда Николаевна, библиотекарь
48	Калиновская сельская библиотека-филиал №17	298204, Ленинский р-н, с. Калиновка, Ленина, 49	РК, ул.	1	6000	Кравченко Нина Ивановна, директор Болденкова Нина Николаевна, библиотекарь
49	Кировская сельская библиотека-филиал №19	298234, Ленинский р-н, с. Кирово, Парковая, 17	РК, ул.	1	5510	Кравченко Нина Ивановна, директор Олейникова Екатерина Ивановна, библиотекарь
50	Красногорская сельская библиотека-филиал №18	298233, Ленинский р-н, с. Красногорка, Школьная, 36	РК, ул.	1	5500	Кравченко Нина Ивановна, директор Ибрагимова Эльвина Февзиевна, библиотекарь

Продолжение Таблицы 1.15

51	Ленинская сельская библиотека-филиал №20	298232, Ленинский р-н, с. Ленинское, Ленина, 13	РК, ул.	1	5806	Кравченко Нина Ивановна, директор Игнатюк Татьяна Михайловна, библиотекарь
52	Либкнехтовская сельская библиотека-филиал №25	298225, Ленинский р-н, с. Либкнехтовка, Красноармейская, 37а	РК, ул.	1	2748	Кравченко Нина Ивановна, директор Керимова Авалие Эбедаривна, библиотекарь
53	Луговская сельская библиотека-филиал №21	298206, Ленинский р-н, с. Луговое, проспект Фрунзе, 2	РК,	1	5400	Кравченко Нина Ивановна, директор Удилова Наталья Васильевна, библиотекарь
54	Марфовская сельская библиотека-филиал №23	298244, Ленинский р-н, с. Марфовка, Ленина, 15	РК, ул.	1	3205	Кравченко Нина Ивановна, директор Мошенская Мария Александров на, библиотекарь
55	Марьевская сельская библиотека-филиал №24	298246, Ленинский р-н, с. Марьевка, Горького, 3	РК, ул.	1	3012	Кравченко Нина Ивановна, директор Бондарева Ирина Александров на, библиотекарь

Продолжение Таблицы 1.15

56	Мысовская сельская библиотека-филиал №22	298210, Ленинский р-н, с. Мысовое, Школьная, 41	РК, ул.	1	4900	Кравченко Нина Ивановна, директор Шурупова Наталья Анатольевна, библиотекарь
57	Новониколаевская сельская библиотека-филиал №26	298240, Ленинский р-н, с. Новониколаевка, ул. Комсомольская, 1- б	РК, ул.	1	5201	Кравченко Нина Ивановна, директор арташенко Людмила Николаевна, библиотекарь
58	Октябрьская сельская библиотека-филиал №29	298228, Ленинский р-н, с. Октябрьское, Киевская, 52	РК, ул.	1	5514	Кравченко Нина Ивановна, директор Воронкина Анна Васильевна, заведующая библиотекой
59	Останинская сельская библиотека-филиал № 4	298230, Ленинский р-н, с. Останино, Титаренко, 1-а	РК, ул.	1	5533	Кравченко Нина Ивановна, директор Лихачева Наталья Васильевна, библиотекарь
60	Приозерненская сельская библиотека-филиал №30	298242, Ленинский р-н, с. Приозерное, Школьная, 76-а	РК, ул.	2	12000	Кравченко Нина Ивановна, директор Сафонова Евгения Павловна Манукало Светлана Васильевна, библиотекари

Продолжение Таблицы 1.15

61	Семисотская сельская библиотека-филиал №31	298214, Ленинский р-н, с. Семисотка, Гагарина, 10	РК, ул.	1	5652	Кравченко Нина Ивановна, директор Далабожак Инна Семеновна, библиотекарь
62	Уваровская сельская библиотека-филиал №32	298207, Ленинский р-н, с. Уварово, Кугатова, 1	РК, ул.	1	5100	Кравченко Нина Ивановна, директор Алексеевко Анастасия Геннадьевна, библиотекарь
63	Челядиновская сельская библиотека-филиал №33	298243, Ленинский р-н, с. Челябиново, Почтовая, 17-а	РК, ул.	1	5061	Кравченко Нина Ивановна, директор Солодкова Валентина Васильевна, библиотекарь
64	Чистопольская сельская библиотека-филиал №34	298225, Ленинский р-н, с. Чистополье, Братьев Хомко, д. 36	РК, ул.	2	12050	Кравченко Нина Ивановна, директор Кирда Татьяна Анатольевна, ведущий библиотекарь Тихонова Галина Викторовна, библиотекарь
65	Щёлкинская городская библиотека-филиал №35	298213, Ленинский р-н, Щёлкино, д. 46	РК, г.	3	20009	Кравченко Нина Ивановна, директор Петряшева Валентина Владимировна, заведующая библиотекой- филиалом

Продолжение Таблицы 1.15						
66	Щёлкинская городская детская библиотека-филиал №37	298213, РК, Ленинский р-н, г. Щёлкино, д. 46	1	7000	Кравченко Нина Ивановна, директор Буслаева Елена Ивановна, библиотекарь	
67	Щёлкинская Городская библиотека для молодежи филиал №38	298213, РК, Ленинский р-н, г. Щёлкино, д. 46	1	7001	Кравченко Нина Ивановна, директор Давыдова Елена Алексеевна, ведущий библиотекарь	

Далее представлена экономическая характеристика развития основных отраслей экономики.

В таблице 1.16 отражены показатели агропромышленного комплекса Ленинского района.

Таблица 1.16 – Сравнительный анализ показателей агропромышленного комплекса Ленинского района

Наименование показателей производства агропромышленного комплекса	01.01.2022	01.01.2021	Темп роста (снижения) %
Поголовье КРС (голов), в т.ч.	5316	5346	99,4
коров	2247	2247	100
Поголовье свиней	56	119	47,1
Поголовье коз и овец	4473	3873	115,5

В таблице 1.17 отражены сельхозпредприятия Ленинского района.

Таблица 1.17 – Сельхозпредприятия Ленинского района

№ п/п	Название предприятия	Адрес	Профиль производства, форма собственности	Руководитель
1	ООО «СП «Золотой Колос»	298204 Республика Крым Ленинский район с. Калиновка, ул. Шоссейная, 22	Выращивание зерновых, технических и прочих сельскохозяйственных культур, не включенных в другие группировки	Попелов Александр Александрович
2	ООО «Восток»	298232, Республика Крым, Ленинский район, с. Ленинское, ул. Ленин, а 15	Выращивание зерновых и зернобобовых культур	Шевченко Александр Юрьевич

Продолжение Таблицы 1.17				
3	ООО «ФХ «Антоненко»	298246, Республика Крым, Ленинский район, с. Марьевка, ул. Краснофлотская, 9	Растениеводство	Стоянова Инна Валентиновна
4	КТ «ТОВ»Семисотка» и Компания»	298214, Республика Крым, Ленинский район, с. Семисотка, пер. Школьный, 3	Растениеводство	Степчин Анатолий Леонидович
5	СПК «Инициатива»	298243, Республика Крым, Ленинский район, с. Челядиново, ул. Центральная, 1	Растениеводство, животноводство	Китель Александр Сергеевич
6	ООО«АГРО-ДРУЖБА & К”	298227, Республика Крым, Ленинский район, пгт. Багерovo, ул. Шоссейная, 31 офис 1	Выращивание зерновых и зернобобовых культур	Доценко Евгений Леонидович
7	ООО «Альянс-Агро»	298305, Республика Крым, г. Керчь, ул. Мирошника, 3, офис 23. Факт: с.Заветное	Растениеводство	Федянин Виктор Александрович
8	ООО «АГРО-ОПУК»	298246, Республика Крым, Ленинский район, с. Марьевка, ул. Школьная, 1	Выращивание зерновых, технич. культур, выращивание КРС	Шефикова Райме Рашидовна
9	ООО «Висла»	298244, Республика Крым, Ленинский район, с. Марфовка, ул. Советов, 36/12	Растениеводство	Иванов Вячеслав Борисович
10	ООО «Иванович»	298228, Республика Крым, Ленинский район, с. Октябрьское, ул. Школьная, 47	Выращивание зерновых, технич. и прочих сельскохозяйственных культур, не включенных в другие группировки	Загребельный Антон Иванович
11	ООО Агрофирма «Изумруд»	298221, Республика Крым, Ленинский район, с. Войково, ул. Заречная 22	Выращивание зерновых, технических и прочих сельскохозяйственных культур	Воронцов Валерий Васильевич
12	ООО «Частная агрофирма «Панчук»	298225, Республика Крым, Ленинский район, с. Чистополье, ул. Мира 3	Растениеводство	Панчук Владимир Ильич
13	ООО «Частная агрофирма Валентина»	298207, Республика Крым, район Ленинский, с. Уваровo, ул. Заречная, 65	Растениеводство	Шереметьев Дмитрий Павлович

Продолжение Таблицы 1.17				
14	ООО «Эдем»	298206, Республика Крым, Ленинский район, с. Луговое, ул. Васи Васильева, 76	Выращивание зерновых, технич. и прочих сельскохозяйственных культур	Абдурахманова Неджибе Шемсединовна
15	ООО «Арсенал-Керчь»	298329, Республика Крым, г. Керчь, шоссе Индустриальное, 23а, офис 1	зерновые, технические	Павленко Александр Борисович
16	ООО «ГРАНТ»	298225, Республика Крым, с. Чистополье, ул. Кооперативная, 3А	Выращивание зерновых, технич. и проч. сельскохозяйственных культур, не включенных в др. группировки	Гриценко Ольга Анатольевна
17	ООО «Ягодная поляна»	298227, Республика Крым, пгт. Багерово, район, Ленинский, Лит Г, Сооружение, 7	выращивание прочих плодовых и ягодных культур	Ястреб Сергей Николаевич
18	СПК «НИВА»	298329 Республика Крым г. Керчь, ул. Кирова, 11, офис 414	Растениеводство	Котлярова Екатерина Забагалеевна
19	ООО «Шампи»	298227, Республика Крым, поселок городского типа Багерово, район Ленинский, улица Комсомольская, дом 1а	выращивание грибов и трюфелей	Поляков Юрий Михайлович
20	ООО Сельскохозяйственное предприятие «Атанель-Агро»	298230, Республика Крым Ленинский р-н, с. Останино ул. Виноградная, 18	Выращивание винограда (производство виноматериалов)	Оганезов Каспар Каспарович
21	ООО «Каракаш-Агро»	298200, Республика Крым, Ленинский район, п. Ленино, ул. Пушкина, д.42, 2-й этаж	Выращивание зерновых, технических и прочих культур	Бураков Алексей Владимирович
22	ООО «Алеф - Виналь-Крым»	298227, Республика Крым, п. Багерово, ул. Одесская, 30	Производство виноматериалов	Шинкарёв Андрей Александрович
23	ООО «Консервный комбинат «Арктика»	298220, Республика Крым, Ленинский район, с. Осовины, ул. Первомайская, 20	Переработка и консервирование рыбо- и морепродуктов	Дроздовская Елена Александровна

Продолжение Таблицы 1.17				
24	ООО «Ленинский инкубатор»	298200 Республика Крым Ленинский р-н, п. Ленино, ул. Азовская, 13	Разведение сельскохозяйственно й птицы	Каденко Алексей Геннадьевич
25	КФХ «Заветное»	298245, Республика Крым, Ленинский район, с. Заветное, ул. Виноградная, 8	Выращивание зерновых, технич. и прочих сельскохозяйственн ых культур, не включенных в другие группировки	Когут Александр Юрьевич
26	КФХ «Ракита»	298228, Республика Крым, Ленинский район, с. Октябрьское, Школьная, 61	Растениеводство	Ракитин Сергей Владимирович
27	КФХ «Труд»	298228, Республика Крым, Ленинский район, с. Октябрьское, ул. Киевская, 27а	Растениеводство	Кулик Евгений Владимирович
28	КФХ «Диковец»	298230, Ленинский район, с. Останино ул. Гагарина офис 59а	Растениеводство	Диковец Владимир Иванович
29	КФХ «СМИСИМ»	298204, Республика Крым, с. Калиновка, ул. Юбилейная, 29	Растениеводство	Сологуб Михаил Иванович
30	КФХ «Самарли – 2»	298231, Республика Крым, Ленинский район, с. Виноградное, ул. Школьная, 3	Выращивание зерновых, технич. и прочих сельскохозяйственн ых культур, не включенных в другие группировки	Аверьяков Игорь Сергеевич
31	КФХ «Тихонов»	298227, Республика Крым, Ленинский район, пгт. Багерово, ул. Космонавтов, 18	Растениеводство	Тихонов Олег Владимирович
32	КФХ «Киржаков»	298214, Республика Крым , Ленинский район, с. Семисотка, ул. Титова, 9	Выращивание зерновых, технических и прочих культур, не включенных в другие группировки	Гурский Александр Васильевич
33	К(Ф)Х «Долгих Н.П.»	298241, Республика Крым, Ленинский район, с. Горностаевка, ул. Ленина, 11б	Растениеводство	Долгих Нина Павловна

Продолжение Таблицы 1.17

34	К(Ф)Х «Менлядиев М.Э.»	298241, Республика Крым, Ленинский район, с. Горностаевка	Выращивание зерновых, технических и прочих культур, не включенных в другие группировки	Менлядиев Мустафа Эминович
35	ИП КФХ «Погосян Валерий Сержикович»	298244, Республика Крым, Ленинский район, с. Прудниково, ул. Левая, 20	Выращивание зерновых, технических и прочих культур, не включенных в другие группировки	Погосян Валерий Сержикович"
36	ИП КФХ «Садлаев Н.Э.»	298232, Республика Крым, Ленинский район, с. Ленинское, ул. Ленина, 58	Выращивание зерновых (кроме риса), зернобобовых культур и семян масличных культур	Садлаев Нусрет Энверович
37	К(Ф)Х «Резанов Р.А.»	298243, Республика Крым, Ленинский район, с. Челядиново, ул. Гагарина, 4	Растениеводство	Резанов Роман Алексеевич
38	ИП Гончарова Н.И.	298200, Республика Крым, Ленинский район, п. Ленино,	Торговля розничная прочая в неспециализированн ых магазинах (хлебопекарское производство)	Гончарова Наталья Ивановна
39	К(Ф)Х «Громадский А.Л.»	298200, Республика Крым, Ленинский район, пгт. Ленино, ул. Шоссейная, 18/8	Выращивание зерновых и зернобобовых культур	Громадский Андрей Леонидович
40	К(Ф)Х «Ибрагимов Л.Р.»	298233, Республика Крым, Ленинский район, с. Красногорка Новая, 25	Растениеводство в сочетании с животноводством (смешанное сельское хозяйство)	Ибрагимов Ленор Решатович
41	К(Ф)Х «Овсиенко С.В.»	298234 Республика Крым Ленинский район с. Кирово ул.40 лет Победы 12	Растениеводство в сочетании с животноводством (смешанное сельское хозяйство)	Овсиенко Сергей Викторович
42	К(Ф)Х «Копылова Ю.В.»	с. Глазовка, ул. Школьная д. 14	животноводство	Копылова Юлия Викторовна

Продолжение Таблицы 1.17				
43	К(Ф)Х «Мустафаев Л.Р.»	298232, Республика Крым, Ленинский район, с. Ленинское, ул. Ленина, д. 25а	зерновые (кроме риса) зернобобовые	Мустафаев Линур Рустемович
44	ИП КФХ «Павлова Н.М.»	298234, Республика Крым, Ленинский район, с. Кирова, Маяковского, 10	Растениеводство в сочетании с животноводством (смешанное сельское хозяйство)	Павлова Наталия Михайловна
45	К(Ф)Х «Нестеренко В.В.»	298241, Республика Крым, Ленинский район, с. Горностаевка, ул. Суворова 16	Выращивание зерновых и зернобобовых культур	Нестеренко Валерий Владимирович
46	К(Ф)Х «Джанаев Р.М.»	298000, Республика Крым, г. Судак, ул. Мамеди, 10	Растениеводство	Джанаев Рустем Мамутович
47	К(Ф)Х «Воронцов А.В.»	298221, Республика Крым, Ленинский район с. Войково ул. Заречная д. 22	Выращивание зерновых (кроме риса), зернобобовых культур и семян масличных культур	Воронцов Александр Валерьевич
48	К(Ф)Х «Бекмуллаев Д. М.»	Республика Крым, Ленинский район, с. Белинское, ул. Южная д. 8	животноводство Разведение КРС, производство сырого молока	Бекмуллаев Дилявер Муединович
49	К(Ф)Х «Бончук А. М.»	298225, Республика Крым, Ленинский район, с. Чистополье, ул. Кооперативная	смешанное сельское хозяйство, животноводство	Бончук Александр Миронович
50	ИП Глава К(Ф)Х «Абильвапов А.С.»	298204, Республика Крым, Ленинский район, с. Калиновка, ул. Специалистов, 16	Выращивание зерновых, зернобобовых культур (разведение КРС)	Абильвапов Аблятиф Сейдалилович
51	К(Ф)Х «Ажмамбетова К. Я.»	298300, с. Марьевка, ул. Школьная, д.1	Животноводство	Ажмамбетова Келимат Ярогаевна
52	К(Ф)Х «Арсланханов У.А.»	298232, с. Ленинское, ул. Шоссейная, д. 32	животноводство	Арсланханов Умахан Абдулкадырович
53	КФХ «Абдуллаев Ф.»	29821,5 Республика Крым, Ленинский, с. Каменское, пер. Почтовый, 12	Растениеводство, животноводство	Абдуллаев Фахрий
54	К(Ф)Х «Зелюк А.В.»	298227 Респ. Крым Ленинский р. п Багерovo ул. Степная, 18	зерновые, технические	Зелюк Анатолий Владимирович

Продолжение Таблицы 1.17				
55	К(Ф)Х «Левченко А.В.»	298246, Республика Крым, Ленинский район, с. Новоселовка, Марфовского сельского поселения	Разведение крупного молочного скота	Левченко Алексей Валентинович
56	ИП КФХ «Помаз В.А.»	298207, Республика Крым, Ленинский район, с. Уварово	Разведение крупного рогатого скота	Помаз Виктор Александрович
57	ИП КФХ «Косяков А.А.»	298220, Республика Крым, Ленинский район, с. Глазовка, ул. Войковская, 6	животноводство, КРС	Косяков Александр Александрович
58	К(Ф)Х «Шираев К.Д.»	298234, Республика Крым, Ленинский район, с. Яркое д 17Б	животноводство, разведение КРС	Шираев Камиль Джамалутдинови ч
59	К(Ф)Х «Мамбетов А. М.»	298234, Республика Крым, Ленинский район, с. Кирово, ул. Садовая, д. 24	Производство цельномолочной продукции (выращивание КРС)	Мамбетов Асан Мансурович
60	К(Ф)Х «Калаев В.В.»	298213, Республика Крым, Ленинский район, с. Красногорка, ул Манченко, 32	Разведение крупного молочного скота	Калаев Виктор Вячеславович
61	ИП глава «КФХ Бейтуллаев Э.А.»	298213, Республика Крым, Ленинский район, с. Красногорка	Выращивание овощей, бахчевых, корнеплодных и клубнеплодных культур	Бейтуллаев Эльдар Ажмамбетович
62	ИП глава КФХ «Сильченко С.М.»	Республика Крым, Ленинский район, с. Останино	Выращивание овощей и фруктов	Сильченко Сергей Михайлович
63	ИП глава КФХ «Сильченко Е.Н.»	Республика Крым, Ленинский район, с. Останино	Выращивание овощей и фруктов	Сильченко Екатерина Николаевна
64	ИП глава КФХ «Смиян Н.Н.»	Республика Крым, Ленинский район, с. Останино	выращивание семечковых и косточковых культур	Смиян Николай Николаевич
65	К(Ф)Х «Нестеренко С.В.»	Республика Крым, район Ленинский, с. Горностаевка, ул. Феодосийская, 15	Растениеводство	Нестеренко Сергей Владимирович
66	К(Ф)Х «Смирнова Е.А.»	298329, Республика Крым, г. Керчь, ул. Генерала Петрова, 20/113. Факт: с. Марфовка, ул. Совета, 36/11	Выращивание зерновых и зернобобовых культур	Смирнова Елена Анатольевна

Продолжение Таблицы 1.17				
67	К(Ф)Х «Халилов Ш.И.»	298216, Республика Крым, Ленинский район, с. Батальное, Гагарина, 3	Разведение крупного рогатого скота	Халилов Шерфетдин Изатович
68	К(Ф)Х «Лукьянов Р. В.»	298309 республика Крым г. Керчь, ул. Льва Толстого, д. 62/19, кв.52	Выращивание зерновых, технических, молочное скотоводство	Лукьянов Руслан Викторович
69	ИП Щербак Ю.С.	Республика Крым, Ленинский район, пгт. Багерovo	Выращивание зерновых и зернобобовых культур	Щербак Юрий Станиславович
70	ИП глава КФХ Мордовина Любовь Григорьевна	Республика Крым, Ленинский район, пгт. Багерovo	Выращивание зерновых и зернобобовых культур	Мордовина Любовь Григорьевна
71	К(Ф)Х «Вейсов Р. М.»	298241, Республика Крым, Ленинский район, с. Горностаевка, ул. Киевская, д. 6	зерновые, зернобобовые	Весой Руслан Меметович
72	К(Ф)Х «Ковтун В. Г.»	298225, Республика Крым, Ленинский район, с.Чистополье, ул.Мира 3	зерновые (кроме риса) зернобобовые	Ковтун Владимир Григорьевич
73	К(Ф)Х «Кузнецов С.В.»	298225, Республика Крым Ленинский район с. Чистополье, ул. Октябрьская, 4	Выращивание зерновых, разведение КРС	Кузнецов Сергей Владимирович
74	К(Ф)Х «Ажмамбетов Д. З.»	298300, Республика Крым, г. Керчь, ул. Буденного, д. 19, кв. 196	Разведение молочного КРС	Ажмамбетов Джинибек Залимханович
75	К(Ф)Х «Айдинов Р.С.»	298228, Республика Крым с. Октябрьское, ул. Гагарина, 6	Разведение крупного рогатого скота	Айдинов Решат Серверович
76	К(Ф)Х «Сабуренко А.А.»	298200, Республика Крым, Ленинский район, пгт. Ленино, Пушкина, Факт: с. Красногорка	Растениеводство	Сабуренко Александр Александрович
77	К(Ф)Х «Баймурзаева А.С.»	298234, Республика Крым, Ленинский район, с. Кирово, ул. Маяковского, д. 8, кв. 1	Переработка молока и производство сыра (КРС)	Баймурзаева Альбина Самовдиновна
78	К(Ф)Х «Комашко В.А.»	298207, Республика Крым, Ленинский район, с. Уварово, ул. Заречная 65	Растениеводство, животноводство	Комашко Владислав Алексеевич

Продолжение Таблицы 1.17

79	К(Ф)Х «Васильченко А. П.»	298216, Республика Крым, Ленинский район, с. Ячменное, ул. Степная, д. 1	Разведение молочного КРС, производство сырого молока	Васильченко Андрей Петрович
80	К(Ф)Х «Горбатенко Н.Н.»	298204, Республика Крым, Ленинский район, с. Калиновка, ул. Приозерная, д. 2	Разведение крупного рогатого скота	Горбатенко Николай Николаевич
81	К(Ф)Х «Двужилов Б.Г.»	298329, Республика Крым, г. Керчь, ул. Мирошникова, 18/33	Разведение крупного рогатого скота	Двужилов Борис Геннадьевич
82	К(Ф)Х «Исмаилов Р. Х.»	298216, Республика Крым, Ленинский район, с. Ячменное, ул. Гагарина, д. 3	Выращивание зерновых, технических и прочих культур, не включенных в другие группировки	Исмаилов Руслан Хусанович
83	К(Ф)Х «Леонов И. В.»	298231, Республика Крым, Ленинский район, с. Виноградное, ул. 50 лет Октября, д.60	Выращивание зерновых, технических и прочих сельскохозяйственн ых культур, не включенных в другие группировки)	Леонов Иван Владимирович
84	К(Ф)Х «Ляшко В.А.»	298319, Республика Крым, г. Керчь ул. Генерала Петрова, 6/кв.115 факт.; с. Горностаевка	Растениеводство	Ляшко Виктор Александрович
85	К(Ф)Х «Отопов Д. С.»	298234, Республика Крым, Ленинский район, с. Яркое	Разведение молочного КРС, производство сырого молока	Отопов Джамбул Султанханович
86	К(Ф)Х «Подрезов В.Г.»	298213, Республика Крым, Ленинский район, г. Щелкино, 55/58	Растениеводство Животноводство	Подрезов Виктор Григорьевич
87	К(Ф)Х «Эминов В.Ф.»	298206, Республика Крым Ленинский р-н, с. Ерофеево, ул. Школьная, 20	Выращивание зерновых, техн.и прочих сельскохоз-х культур, не включенных в другие группировки, животноводство (КРС)	Эминов Вильнур Февзиевич

Продолжение Таблицы 1.17				
88	К(Ф)Х «Сазонов Н.В.»	298241, Республика Крым, с. Горностаевка, ул. Парковая, 22	Растениеводство	Сазонов Николай Васильевич
89	К(Ф)Х «Абдурахманов Э.Э.»	298221, С. Лугвоое, ул. Васи Васильева, д.7б	животноводство	Абдурахманов Эдем Энверович
90	К(Ф)Х «Абкелямов И.З.»	298200, Республика Крым, Ленинский район, с. Королево ул. Центральная, 29	Растениеводство в сочетании с животноводством (смешанное сельское хозяйство)	Абкелямов Искандер Зикиряевич
91	К(Ф)Х «Алимбекова А.В.»	298200, Республика Крым П. Ленино, ул. Гагарина, 64	Разведение овец и коз	Алимбекова Анжела Витальевна
92	К(Ф)Х «Бормамбетов И.»	298200, Республика Крым, Ленинский район, пгт. Ленино Фрунзе 33/7	Растениеводство в сочетании с животноводством (смешанное сельское хозяйство)	Бормамбетов Ибрагим
93	ИП К(Ф)Х «Кисильчук Т.Б.»	298241, Республика Крым Ленинский район с. Горностаевка, ул. Ленина, 1-А кв.2	Выращивание зерновых, технич. и прочих сельскохозяйственных культур	Кисильчук Татьяна Борисовна
94	ИП Кулик В.П.	298228, Республика Крым Ленинский район, с. Октябрьское	Растениеводство	Кулик Владимир Павлович
95	К(Ф)Х «Мошуров С.Е.»	298213, Республика Крым Ленинский район, г. Щелкино 60Б/28, с. Ленинское	Выращивание зерновых, технич. и прочих сельскохозяйственных культур, не включенных в другие группировки	Мошуров Сергей Егорович
96	ИП Данилов И.А.	Республика Крым, Ленинский район, с. Семисотка,, ул. Советская, 2	Выращивание зерновых (кроме риса), зернобобовых культур и семян масличных культур	Данилов Иван Александрович
97	ИП Каширин А.А.	298233 Республика Крым Ленинский район с.Красногорка Новая, 1В	зерновые, технические	Каширин Александр Анатольевич
98	К(Ф)Х «Ахчилов М.Ю.»	298216, Республика Крым, Ленинский район, с. Батальное, Гагарина, 60	разведение КРС	Ахчилов Мухамед Юнусович

Продолжение Таблицы 1.17				
99	ИП глава КФХ Мордовина Любовь Григорьевна	Республика Крым, Ленинский район, пгт. Багерovo	Выращивание зерновых и зернобобовых культур	Мордовина Любовь Григорьевна
100	ИП глава КФХ Зайцев С. А.	Республика Крым, Ленинский район, с. Войково, ул. Прямая 21	Выращивание зерновых и зернобобовых культур	Зайцев Сергей Андреевич
101	ИП глава КФХ Андреев А.Ф.	Республика Крым, Ленинский район с. Глазовка, ул. С. Караханяна, 36	Выращивание зерновых и зернобобовых культур	Андреев Алексей Федорович
102	К(Ф)Х «Ягъяев М. М.»	298216, с. Батальное, ул. Спортивная, 19	животноводство, скотоводство	Ягъяев Меннан Муслиудинович
103	К(Ф)Х «Лазутин И.Н.»	298206, Республика Крым, Ленинский район, с.Луговое, ул. Васи Васильева	Разведение овец и коз	Лазутин Игорь Николаевич
104	К(Ф)Х «Фролов А.Н.»	298230 Республика Крым Ленинский район, с. Останино, ул. Первомайская, 28	Выращивание зерновых, технических и прочих культур	Фролов Андрей Николаевич
105	К(Ф)Х «Абдулмеджито в Р.Э.»	298246, Республика Крым, Ленинский район с. Марьевка, ул. Школьная, 1	Выращивание зерновых, технических и прочих культур, не включенных в другие группировки	Абдулмеджитов Решат Энверович
106	К(Ф)Х «Абдулмеджито в Р.Э.»	298246, Республика Крым Ленинский район с. Марьевка ул. Школьная, 1	выращивание зерновых	Абдулмеджитов Рефат Энверович
107	К(Ф)Х «Бекиров Р.Ш.»	298204, Республика Крым, Ленинский район, с. Калиновка, ул. Восточная, д. 5	выращивание зерновых	Бекиров Руслан Шевкетович
108	К(Ф)Х «Гедз И.Г.»	298220, Республика Крым, Ленинский район, с. Глазовка, ул. Колхозная, д. 14	Животноводство, КРС	Гедз Игорь Иосифович
109	К(Ф)Х «Игнатенко Н.А.»	298244 Республика Крым Ленинский район с. Марфовка	Выращивание зерновых, технических и прочих культур, не включенных в другие группировки	Игнатенко Наталья Анатольевна

Продолжение Таблицы 1.17				
110	К(Ф)Х «Козлов Е.А.»	298300, Республика Крым, г. Керчь, ул. К. Маркса, 14	разведение КРС	Козлов Евгений Юрьевич
111	К(Ф)Х «Закарьяев А.А.»	298234, Республика Крым, Ленинский район, с. Кирово, (Яркое)	животноводство	Закарьяев Арсанага Арсланаевич
112	К(Ф)Х «Османов О.Н.»	298216, Республика Крым, Ленинский район, с. Батальное, ул. Гагарина, д. 78	животноводство, разведение КРС	Османов Осман Назимович
113	К(Ф)Х «Потеруха А.Н.»	298204, Республика Крым, Ленинский район, с. Калиновка, ул. Специалистов, д. 12	выращивание зерновых	Потеруха Александр Николаевич
114	К(Ф)Х «Хоменко С.А.»	298241, Республика Крым, Ленинский район, с. Горностаевка	Выращивание зерновых (кроме риса), зернобобовых культур и семян масличных культур	Хоменко Сергей Алексеевич
115	ИП глава КФХ Емандыков Д.У.	Республика Крым, Ленинский район, с. Яркое, 18	Разведение молочного КРС	Емандыков Джамальды Уразаевич
116	К(Ф)Х «Каретин Б.Г.»	298300 Республика Крым, Ленинский район, с. Борзовка Глазовского сельского поселения	животноводство	Каретин Борис Георгиевич
117	К(Ф)Х «Шихбаев С.В.»	298242, Республика Крым, Ленинский район, с. Приозерное, ул. Горная, д. 40	животноводство, разведение КРС	Шихбаев Сабит Ваитович
118	ИП глава КФХ Емандыкова С.Е.»	Республика Крым, Ленинский район, с. Яркое, 18	разведение молочного КРС, овец, лошадей, свиней, птицы	Емандыкова Светлана Евгеньевна
119	ИП глава КФХ Мальцев Михаил Иванович	Республика Крым, Ленинский район, с. Останино	Выращивание зерновых (кроме риса), зернобобовых культур и семян масличных культур	Мальцев Михаил Иванович
120	ИП Мошурова Л.И.	298232 Республика Крым, Ленинский р. С. Ленинское, ул. Ленина, 45	Разведение мясного и прочего КРС, разведение овец и коз	Мошурова Лариса Ивановна

Продолжение Таблицы 1.17				
121	ИП Мурин А. В.	298241, Республика Крым, Ленинский район, с. Горностаевка, ул. Специалистов, д. 8, кв. 4	Оказание услуг в растениеводстве	Мурин Александр Владимирович
122	ИП Османов А.С.	298228 Республика Крым с. Октябрьское, ул. Садовая 5 а	разведение КРС	Османов Айдер Серверович
123	ИП Митченко Т.Ф.	Республика Крым, Ленинский район, с. Останино	выращивание овощей, винограда, плодовых культур, свиней, птицы	Митченко Татьяна Федоровна
124	ИП Нестеренко Н.В.	298241 Республика Крым Ленинский район с.Горностаевка	Растениеводство	Нестеренко Николай Владимирович
125	ИП Полторан Ю.М.	298204, Республика Крым, Ленинский район, с. Калиновка, ул. Юбилейная, д 29	Выращивание овощей, бахчевых, корнеплодных и клубнеплодных культур, грибов и трюфелей	Полторан Юлия Михайловна
126	ИП Кашка Д.М.	298228, Республика Крым, Ленинский район, с. Октябрьское, ул. Шоссейная, 14	Разведение молочного КРС, производство сырого молока	Кашка Джемил Мустафаевич
127	ИП Романенко А.И.	298227, Республика Крым, Ленинский район, с. Ивановка, ул. Центральная 4	Выращивание зерновых, технических и прочих культур, не включенных в другие группировки	Романенко Александр Иванович
128	ИП Галбур Л.А.	298244, Республика Крым, Ленинский район с. Марфовка ул. Свердлова 24	Выращивание зерновых и зернобобовых культур	Галбур Лидия Алексеевна
129	ИП Виногород Е.А.	298244, Республика Крым, Ленинский район с. Марфовка ул. Свердлова, 20	Выращивание зерновых, технических и прочих культур, не включенных в другие группировки	Виногород Евгений Алексеевич
130	ИП Доценко В.И.	298221, Республика Крым, Ленинский район, с. Войково, ул. Центральная, 7а	Разведение КРС	Доценко Виктор Иванович

Продолжение Таблицы 1.17				
131	ИП Иванов-Ханин А.Е.	298246, Республика Крым, Ленинский р-н, с. Марьевка, ул. Котляра, 55	Разведение КРС	Иванов-Ханин Александр Евгеньевич
132	ИП глава КФХ Семенцов В.А.	Марфовское сельское поселение	Выращивание зерновых (кроме риса), зернобобовых культур и семян масличных культур	Семенцов Вячеслав Андреевич
133	ИП глава КФХ Ким Сергей Анатольевич	За границами Виноградненского сельского поселения	Выращивание овощей	Ким Сергей Анатольевич
134	ИП Семенцова Г.А.	298244, Республика Крым, Ленинский район, с. Марфовка, ул. Свердлова 24	Выращивание зерновых, технических и прочих сельскохозяйственных культур, не включенных в другие группировки	Семенцова Галина Александровна
135	ИП Ястреб И.С.	298329, Республика Крым, г. Керчь, ул. Буденного, 15/254	разведение сельскохозяйственной птицы (клубника)	Ястреб Ирина Сергеевна
136	ИП Олейник С.И.	298227, Республика Крым п. Багерovo ул. Комсомольская, 2б	производство хлебобулочных изделий	Олейник Сергей Иванович
137	ИП Садошук В.Л.	298207, Республика Крым, Ленинский район, с. Уварово	выращивание винограда	Садошук Виталий Леонидович
138	ИП Съедин Г.В.	298244 Республика Крым Ленинский район с. Марфовка	Выращивание зерновых (кроме риса), зернобобовых культур и семян масличных культур	Съедин Геннадий Владимирович
139	ИП Алыничев В.С.	298213 Республика Крым Ленинский район г. Щелкино 99/62 Факт: с. Останино	Выращивание зерновых, технических и прочих сельскохозяйственных культур, не включенных в другие группировки	Алыничев Валерий Семенович

Продолжение Таблицы 1.17

140	ИП Арабаджиев Ф.Б.	298233, Республика Крым, Ленинский район, с. Красногорка Новая, 8	Выращивание зерновых, технических и прочих культур, не включенных в другие группировки	Арабаджиев Фекрет Белялович
141	ИП Белоколодов О.В.	298205, Республика Крым, Ленинский район, с. Ильичево, Школьная, 51	Выращивание зерновых, технических и прочих сельскохозяйственных культур	Белоколодов Олег Васильевич
142	ИП Власенко А.И.	298232, Республика Крым, Ленинский район, с. Ленинское, ул. Панина, д. 42	Животноводство разведение КРС	Власенко Альбина Ивановна
143	ИП Глотов В.Н.	298300, Республика Крым, г. Керчь	зерновые (кроме риса) зернобобовые	Глотов Валерий Николаевич
144	ИП Голота Р.И.	298220, Республика Крым, Ленинский район, с. Глазовка	разведение свиней	Голота Роман Иванович
145	ИП Храмченко Н.В.	298233, Республика Крым, Ленинский район, с. Красногорка, ул. Новая, д. 22, кв. 2	Разведение сельскохозяйственной птицы	Храмченко Николай Владимирович
146	ИП Сейдометов Д.Ш.	298230 Республика Крым Ленинский район, с. Останино, Виноградная, 4	Выращивание зерновых (кроме риса), зернобобовых культур и семян масличных культур	Сейдаметов Дилавер Шавкатович
147	ИП Хронин В.Н.	298200, Республика Крым, п. Ленино, ул. Трудовая, 14 а	производство хлебобулочных изделий	Хронин Владимир Николаевич
148	ИП Кириленко М.Ю.	Республика Крым, Ленинский район	Выращивание зерновых (кроме риса), зернобобовых культур и семян масличных культур	Кириленко Максим Юрьевич
149	ИП Бражко А.В.	Республика Крым Ленинский район с. Мысовое	Рыболовство морское	Бражко Александр Васильевич
150	ИП Луговец Д.В.	Республика Крым Ленинский район с. Мысовое	Рыболовство морское	Луговец Дмитрий Валериевич

Продолжение Таблицы 1.17				
151	ИП Кукуруза С.В.	298211, РК, Ленинский р-н, с. Семеновка, ул. Набережная, 26	Рыболовство морское	Кукуруза Сергей Васильевич
152	ИП Васелика А.Б.	Республика Крым Ленинский район с. Мысовое	Рыболовство морское	Васелика Александр Борисович
153	ИП Лопатников Е.Г,	Ленинский район, с. Заветное, ул. Коренкова, д. 16	Рыболовство морское	Лопатников Евгений Григорьевич
154	ИП Коновалова Т.И.	Ленинский район, пгт. Ленино, ул. Г. Перемещенко,4	Рыболовство морское	Коновалова Татьяна Ивановна
155	ИП Козин А.И.	Республика Крым Ленинский район с. Каменское ул. Восточная, 4А	Рыболовство морское, выращивание зерновых	Козин Алексей Игоревич
156	ИП Дьяченко В.И.	Республика Крым Ленинский р-н, с. Мысовое, ул. Приморская, 19	Рыболовство морское	Дьяченко Виктор Иванович
157	ИП Барылин В.М.	Республика Крым Ленинский район, с. Соляное, ул. Арабатская, 23	Рыболовство морское	Барылин Владимир Михайлович
158	ИП Чернов О.Д.	Ленинский р., с. Батальное, ул. Школьная, д. 59, кв. 5	Рыболовство морское	Чернов Олег Дмитриевич
159	ИП КФХ Ряховский С.Н.	Республика Крым, Ленинский район, с. Калиновка	Выращивание зерновых (кроме риса), зернобобовых культур и семян масличных культур	Ряховский Сергей Николаевич
160	ИП глава КФХ Картавченко И.И.	г. Керчь, ул. Мирошника, 12/4	Выращивание и торговля овощами, разведение КРС	Картавченко Илья Иванович
161	ИП КФХ Дернов И.И.	298205, Республика Крым, район Ленинский, с. Ильичево, ул. Виноградная, 44	Разведение крупного рогатого скота, животноводство	Дернов Иван Иванович
162	ИП Мухин М.В.	298245, ленинский район с. Набережное, ул. Сусоина, д. 45	Выращивание зерновых (кроме риса), зернобобовых культур и семян масличных культур	Мухин Максим Валентинович -
163	ИП глава КФХ Лилейна И. В.	Октябрьское поселение	выращивание винограда, растениеводство, животноводство	Лилейна Ирина Владимировна

Продолжение Таблицы 1.17				
164	ИП Глава КФХ Лямец Леонид Александрович	Горностаевское сельское поселение	Выращивание овощей	Лямец Леонид Александрович
165	ИП Данилко С.В.	298242, Республика Крым, Ленинский район, с. Приозерное, пер. Сквозной, 27	Выращивание зерновых, технич. и прочих сельскохозяйственн ых культур, не включенных в другие группировки	Данилко Сергей Васильевич
166	ИП Бураков А.В.	298200, Республика Крым, Ленинский район, п. Ленино	Выращивание зерновых, технических и прочих культур	Бураков Алексей Владимирович
167	ИП Логвинов Давыд Валерьевич	Республика Крым, Ленинский район, с. Новониколаевка	производство хлеба и мучных кондитерских изделий, тортов и пирожных недлительного хранения	Логвинов Давыд Валерьевич
168	ИП глава (КФХ) Колесник Елена Петровна	298200, Республика Крым, Ленинский район, п. Ленино	Выращивание зерновых, технических и прочих культур	Колесник Елена Петровна
169	ИП глава (КФХ) Стенченко Лариса Александровна	Республика Крым, Ленинский район, Октябрьское сельское поселение	Выращивание винограда	Стенченко Лариса Александровна
170	ИП Мазитов Максим Юрьевич	Республика Крым, Ленинский район, с. Калиновка	Выращивание бахчи и овощей	Мазитов Максим Юрьевич
171	ИП глава (КФХ) Оныськив Ангелина Анатольевна	298200, Республика Крым, Ленинский район, п. Ленино	Выращивание зерновых, технических и прочих культур	Оныськив Ангелина Анатольевна
172	ИП Чернов О.А.	Республика Крым, Ленинский район, с. Марьевка	Разведение сельскохозяйственно й птицы	Чернов Олег Александрович
173	ИП Резниченко Максим Сергеевич	Республика Крым, Ленинский район, Глазовское сельское поселение	Выращивание зерновых, технических и прочих культур	Резниченко Максим Сергеевич

Продолжение Таблицы 1.17				
174	ИП Шумская Е.Ю.	Республика Крым, Ленинский район, Ленинское сельское поселение	Выращивание зерновых, технических и прочих культур	Шумская Екатерина Юрьевна
175	ИП Гавриленко Александр Викторович	Республика Крым, Ленинский район, с. Кирово	Выращивание зерновых, технических и прочих культур	Гавриленко Александр Викторович
176	ИП Зинадинова З.Э.	Республика Крым, Ленинский район, с. Кирово	Выращивание зерновых, технических и прочих культур	Зинадинова Зарина Эмирсалиевна
177	ИП К(Ф)Х Примаченко Владимир Иванович	Республика Крым, Ленинский район, с. Батальное	выращивание зерновых, зернобобовых. Разведение КРС, птицы	Примаченко Владимир Иванович
178	ИП К(Ф)Х Багина Фёдор Эдуардович	Республика Крым, Ленинский район, Горностаевское сельское поселение	выращивание зерновых, зернобобовых.	Багина Фёдор Эдуардович
179	ИП Абхаиров Экрем Эдемович	Республика Крым, Ленинский район, Горностаевское сельское поселение	Предоставление услуг в растениеводстве	Абхаиров Экрем Эдемович
180	ИП глава КФХ Галбура И.И.	Республика Крым, Ленинский район, Марфовское сельское поселение	выращивание зерновых, зернобобовых.	Галбура Иван Иванович
181	Общество с ограниченной ответственностью "Крым Фарм"	298243, Республика Крым, Ленинский район, с. Челядиново, ул. Центральная, 1	выращивание зерновых, зернобобовых.	Сандлер Максим Сергеевич
182	ИП Аблятипов Энвер Нариманович	Республика Крым, Ленинский район, Марфовское сельское поселение	выращивание зерновых, зернобобовых.	Аблятипов Энвер Нариманович
183	ИП Воскобойников Виктор Анатольевич	Республика Крым, Ленинский район, Красногорское сельское поселение	выращивание зерновых, зернобобовых.	Воскобойников Виктор Анатольевич
184	ИП Цыганов Александр Валерьевич	Республика Крым, Ленинский район, Горностаевское сельское поселение	Предоставление услуг в растениеводстве	Цыганов Александр Валерьевич

В таблице 1.18 отражены показатели промышленного комплекса Ленинского района.

Таблица 1.18 – Промышленность Ленинского района

Наименование показателей	Январь-декабрь 2019г.	Январь-декабрь 2020г.	Темп роста (снижения) %
Перечень предприятий с основным видом экономической деятельности промышленное производство, предоставивших информацию о деятельности в ф.П-1, в т.ч.	X	X	X
- добыча полезных ископаемых	Информация может быть предоставлена Территориальным органом Федеральной службы Государственной статистики по РК только на договорной основе.		
- обрабатывающие производства			
- производство и распределение электроэнергии, газа и воды			
Отгружено товаров собственного производства, выполнено работ и услуг собственными силами (без субъектов малого предпринимательства), средняя численность работников которых превышает 15 человек, по основному виду экономической деятельности, тыс. руб.			
Всего по обследуемым видам экономической деятельности	3600478,2	5529579,6	в 1,5 р. больше
Добыча полезных ископаемых	-	23339,0	-
Обеспечение электрической энергией, газом и паром, кондиционирование воздуха	79545,4	688278,2	в 8,7 р. больше
Водоснабжение; водоотведение, организация сбора и утилизации отходов, деятельность по ликвидации загрязнений	117851,9	103385,0	87,7

В таблице 1.19 отражены предприятия промышленного комплекса Ленинского района.

Таблица 1.19 – Предприятия промышленного комплекса Ленинского района

№ п/п	Название предприятия	Адрес	Профиль производства, форма собственности	Руководитель
1	ГУП РК «Черноморнефтегаз»	295000, г. Симферополь, пр. Кирова, 52	Производство нефти и газа, государственная	Генеральный директор Кузнецов Александр Борисович
2	ООО «Алеф-Виналь-Крым»	298227, Ленинский район, п. Багерово, ул. Одесская, д.30	Производство алкогольных напитков, частная	Генеральный директор Логвинов Олег Александрович
3	Государственное автономное учреждение РК «Старокрымское лесохозяйственное хозяйство»	297345 Кировский район г. Старый Крым ул. Розы Люксембург, 41	Лесное хозяйство и связанные с ним услуги, государственная	Директор Онохов Владислав Валентинович

Продолжение Таблицы 1.19				
4	ООО «Крым-полиграф»	298200 Ленинский район пгт. Ленино, ул. Пушкина, 35	Полиграфическая деятельность, частная	Директор Ковалева Наталья Ивановна
5	ООО «БК-Терминал»	298200 Ленинский район пгт. Ленино ул. Шоссейная, 17	Хранение и складирование, частная	Генеральный директор Хорошилов Андрей Михайлович
6	ООО «Восточно- крымская энергетическая компания»	298213 Ленинский район г. Щелкино, дом 40, пом. 2, а/я 1	Передача и сбыт электроэнергии, частная	Генеральный директор Ставило Андрей Александрович
7	Участок «Пресноводненская ВЭС» СП «Крымские генерирующие системы» ГУП РК «Крымэнерго»	Ленинский район с. Новониколаевка, строение №3	Производство электроэнергии, государственная	Начальник участка Макеранский Николай Владимирович
8	Филиал ГП «Крымский научно-инженерный центр»	298213, Ленинский район г. Щелкино Берлин, 17	Разработка в области естественных наук	Директор Голуб Валерий Павлович
9	Участок «Восточно- Крымская ВЭС «СП «Крымские генерирующие системы» ГУП РК «Крымэнерго» (г.Щелкино)	298213, Ленинский район г. Щелкино	Производство электроэнергии нетрадиционными источниками энергии, государственная	Начальник участка Блоховец Николай Васильевич
10	Тепловой участок №2 ФГУП РК «Крымтеплокоммунэне рго» в г.Керчь	298200, Ленинский район п. Ленино, ул. Дзержинского, 10	Подача теплоснабжения	Директор Ленинского участка Бугай Вячеслав Феодосиевич
11	Ленинский филиал ГУП РК «Вода Крыма»	298200, Ленинский район, п. Ленино ул. Трудовая, 8	Водоснабжение и водоотведение	Директор Бойченко Сергей Александрович
12	Керченский филиал ГУП РК «Вода Крыма»	298303, г. Керчь ул. Годыны, 2в	Водоснабжение и водоотведение	Директор Щуров Игорь Леонидович

Продолжение Таблицы 1.19				
13	Структурное подразделение Ленинский район электрических сетей ГУП РК «Крымэнерго»	298200, Ленинский район п. Ленино ул. Высоцкого, 5	Электроэнергетика	Начальник структурного подразделения Ранюк Владимир Константинович
14	Филиал «Ленинское дорожное ремонтно-строительное управление» ГУП РК «Крымавтодор»	298200, Ленинский район п. Ленино ул. Азовская, 12	Производство асфальто - бетонной смеси	Начальник Гришин Владимир Михайлович
15	ООО «Консервный комбинат «Арктика»	298220, Ленинский район с. Осовины, ул. Первомайская, 20	Переработка и консервирование рыбо- и мерепродуктов	Генеральный директор Дроздовская Елена Александровна
16	ООО «Атанель»	298230, Ленинский район с. Останино, ул. Виноградная, 18	Производство виноградного вина	Директор Оганезов Каспар Каспарович
17	ООО «Газконтиненталь»	298241, Ленинский район, с. Горностаевка, ул.Фонтановская, 1	Добыча природного газа, нефти и газ.конденсата	Генеральный директор Бобович Дмитрий Валерьевич
18	ООО «Крым-Волга-Нефть»	298241, Ленинский район, с. Горностаевка, ул.Фонтановская, 1	Добыча природного газа, нефти и газ.конденсата	Генеральный директор Бобович Дмитрий Валерьевич
19	ООО «Ленинский инкубатор»	298200, Ленинский район пгт Ленино, ул. Азовская, 13	Искусственное разведение и реализация сельскохозяйственной птицы и яиц	Генеральный директор Каденко Алексей Геннадьевич
20	ООО «Имма-старт»	Ленинский район, с. Луговое, ул. Луговская, 74	Работы строительные специализированные прочие, не включенные в другие группировки	Директор Титаренко Владимир Васильевич

Продолжение Таблицы 1.19				
21	ООО «Имма-групп»	Ленинский район, с. Луговое, ул. Луговская, 74	Работы строительные специализированн ые прочие, не включенные в другие группировки	Директор Калайчиев Демокрит Константинович
22	ООО «Исакидис Вилма»	Ленинский район, с. Луговое, ул. Луговская, 74 помещение 2	Формирование и обработка листового стекла	Генеральный директор Корнеенко Сергей Александрович

В таблице 1.20 отражены показатели рекреационного комплекса Ленинского района.
Таблица 1.20 – Санаторно-курортный и туристический комплекс Ленинского района

Наименование показателей	По состоянию на 01.01.2022	По состоянию на 01.01.2021	Темп роста (снижения) %
Количество здравниц, всего ед.	35	34	103
из них: - санаториев	0	0	-
- пансионатов	12	12	100
- пансионат с лечением	0	0	-
- баз отдыха	15	15	100
- гостиниц	4	3	133
- ДОУ (ДОЛ)	3	3	100
- гостевой дом	1	1	100
Количество круглогодичных мест, ед.	314	156	в 2р. больше
Количество максимально развернутых сезонных мест	4710	4308	109
Количество отдохнувших, чел.	70226	29237	в 2,4 р. больше

В таблице 1.21 отражено количество отдохнувших в санаторно-курортных учреждениях Ленинского района по состоянию на 01.01.2022г.

Таблица 1.21 – Количество отдохнувших в санаторно-курортных учреждениях по состоянию на 01.01.2022г.

№ п/п	Наименование объекта, форма собственности	Наличие койко- мест, в т.ч. круглогодичных	Заполняемость коллективных средств размещения, %	Кол-во отдыхающих	Темп роста (снижения)
Пансионаты					
	ООО ОК «Пансионат «Азовский» частная	500		13111	221
2	ДП «Пансионат «Заря» частная	300		2037	в 1,5р. Больше
3	Пансионат «Планета лета»	100		1038	142

Продолжение Таблицы 1.21					
4	Пансионат «Дельта»	80		562	107
5	Пансионат «Казантип Лазурный»	40		537	в 9,4 р. Больше
6	Пансионат «Терра Теана»	76		838	в 2,1р. больше
7	Пансионат «Солнечный ветер»	36		565	-
8	Пансионат «Зеркало» частная	67		489	188
9	Пансионат «Крымское Приазовье»	250		2314	в 2,2 р. больше
10	Пансионат «Мечта»	20		520	-
11	Пансионат «Кимерик»	50		247	70,2
12	Пансионат «Villa Samragi»	300		1086	в 2,1 р. больше
Пансионат с лечением					
1	-	-	-	-	-
Базы отдыха					
1.	Б/о «Волна Азова» частная	59		336	-
2.	Б/о «Красивое место-1» частная	60		616	180
3.	Б/о «Красивое место-2»	55		1033	179
4.	Б/о «Сафари» частная	70		312	-
5.	Б/о «Золотое» частная	300		4029	128
6.	Б/о «Лилия» частная	180		1474	169
7.	б/о «Азов»	50		235	124
8.	Б/о «Рига» частная	427		9309	145
9.	Б/о «Парк Отель Рио» частная	250		4590	169
10.	Б/о «Ласточка»	80		626	-
11.	б/о «Александрия»	20		391	-
12.	Б/о «Бирюзовая бухта»	80		2069	134
13.	б/о «Прибой»	80		1053	в 2,9 р. больше
14.	б/о «Бухта»	40		411	171
15.	б/о «Райская Гавань» частная	100		740	в 2,7р. больше
Лагеря					
1.	ООО «ДОК «Новоотрадное-1» частная	250		1536	в 6,4 р. больше
2.	ООО «ДЗОО «Автомобилист» частная	256		2679	в 14,3 р. больше
3.	ДЛ «Бригантина»	180		1263	-

Продолжение Таблицы 1.21					
Тургостиницы					
1.	«Бриз» частная	84	-	380	151
2.	ИП Кулыгина «Восток» частная	8	-	109	108
3.	«Ла Грейс» частная	60	-	3819	76
4.	«Каменское» частная	162	-	8342	-
Медицинские реабилитационные центры					
1.	-	-	-	-	-
Гостевой дом					
1.	«Анкор»	40	-	1530	-
	ИТОГО	4710	-	70226	в 2,4 р.больше

В таблице 1.22 отражено показатели торговли, общественного питания и сферы услуг Ленинского района.

Таблица 1.22 – Торговля, общественное питание и сфера услуг

Наименование показателей	По состоянию на отчетную дату	По состоянию на аналогичную дату прошлого года	Темп роста (снижения) %
Количество объектов розничной торговли и общественного питания:			
магазины	250	213	117,4
площадь торгового зала	32500	31580	102,9
павильоны	536	457	117,3
площадь торгового зала	12500	9140	136,8
палатки, киоски	24	35	68,6
аптеки и аптечные магазины	9	9	100
площадь торгового зала	1000	1000	100
аптечные киоски и пункты	7	7	100
общедоступные столовые, закусочные	20	25	80
в них мест	200	360	55,6
площадь зала обслуживания посетителей	400	500	80
столовые учебных заведений, организаций, промышленных предприятий	29	29	100
в них мест	2583	2583	100
площадь зала обслуживания посетителей	3265	3265	100
рестораны, кафе, бары	12	12	100
в них мест	440	440	100
площадь зала обслуживания посетителей	3500	3500	100
Объем платных услуг населению, млн. руб. (ежегодно)	-	-	-

Продолжение Таблицы 1.22			
Перечень предприятий, оказывающих платные услуги населению, предоставивших информацию о деятельности в ф.П-1	Информация может быть предоставлена Территориальным органом Федеральной службы Государственной статистики по РК только на договорной основе.		
Торговый центр Щелкино, Ярмарка Ленино/ в них мест	2/235	2/235	100,0

В таблице 1.23 отражено показатели строительства Ленинского района.

Таблица 1.23 – Темп роста показателей строительства Ленинского района

Наименование показателей	2020 год	2019 год	Темп роста (снижения) %
Объем инвестиций в основной капитал (за исключением бюджетных средств) в расчете на 1 человека, руб.	3015,9	931,2	в 3,2 р. больше
Перечень предприятий с основным видом экономической деятельности «Строительство», предоставивших информацию о деятельности в ф.П-1*	Информация может быть предоставлена Территориальным органом Федеральной службы Государственной статистики по РК только на договорной основе.		
Общая площадь жилых помещений, приходящая в среднем на 1 жителя – всего, кв. м.	19,7	19,4	101,6
Общая площадь жилых помещений, введенная в действие за год, приходящаяся в среднем на 1 жителя, кв. м.	0,138	0,139	99,3

В таблице 1.24 отражено показатели транспорта и связи Ленинского района.

Таблица 1.24 – Темп роста показателей транспорта и связи

Наименование показателей	2020г.	2021г.	Темп роста (снижения) %
Перевезено грузов, тыс. тонн: -автотранспортом	-	-	-
Перевезено пассажиров, человек: -автотранспортом	1198556	1432582	119,5

Далее проанализируем финансовые показатели

В таблицах 1.25 – 1.30 отражены финансовые показатели Ленинского района.

Таблица 1.25 – Финансовые результаты (по крупным и средним предприятиям, ф. П-

3)

Наименование показателей	2020г.	2019г.	Темп роста (снижения) %
Сальдированный финансовый результат до налогообложения (сальдо), тыс. руб.	60533	109931	55,1
Предприятия, которые получили прибыль	78120	143782	54,3
Предприятия, которые получили убыток	17587	33851	52,0

Таблица 1.26 – Сбор налоговых платежей

Наименование показателей	01.01.2020г.-	01.01.2021г.-	Темп роста (снижения) %
	01.01.2021г.	01.01.2022г.	
Поступило налогов и неналоговых платежей в бюджеты всех уровней, млн. руб.	704,7	714,3	101,4
в т.ч. наибольшие поступления:			
- Налог на прибыль	39,7	23,7	59,7
- НДФЛ	420,0	430,9	102,6
- Земельный налог	40,0	25,9	64,7

Таблица 1.27 – Задолженность по страховым взносам (оперативные данные)

Наименование показателей	По состоянию на 01.01.2022 (тыс.руб)	Темп роста (снижения) к началу года,%
Задолженность по ОПС	22 162	120,9
Задолженность по ОМС	6 007	118,1

Таблица 1.28 – Задолженность в бюджеты всех уровней

Наименование показателей	01.01.2022г.	Темп роста (снижения) к началу года, %
Просроченная задолженность по выплате заработной платы, тыс. руб.	0,0	-
Задолженность по выплате назначенных субсидий, тыс. руб.	-	-

Таблица 1.29 – Задолженность за энергоносители

Наименование показателей	По состоянию на отчетную дату	Темп роста (снижения) к началу года, %
Дебиторская задолженность населения по оплате жилищно-коммунальных услуг, тыс. руб.	Информация может быть предоставлена Территориальным органом Федеральной службы Государственной статистики по РК только на договорной основе.	
Задолженность предприятий за энергоносители, тыс. руб.:		
- электроэнергию (с учетом долгов прошлых лет)	72 462,166	129,0
- газ	-	-
- водоотведение и водоснабжение	1 903,450	99,6

Таблица 1.30 – Бюджет, тыс. руб.

Наименование	По состоянию на 01.01.2022	Темп роста (снижения) к аналогичному периоду прошлого года, %
Доходы местного бюджета (включая безвозмездные поступления)	1 542 369,357	109,1
из них: налог на прибыль организаций	-	-

Продолжение Таблицы 1.30		
налог на доходы физических лиц	253 942,384	105,9
акцизы по подакцизным товарам (продукции), производимым на территории Российской Федерации	19 534,186	120,6
налоги на совокупный доход	29 061,144	185,2
из них:		
единый налог на вмененный доход для отдельных видов деятельности	1 964,827	20,5
единый сельскохозяйственный налог	7 292,293	157,3
налоги на имущество	-	-
из них:		
налог на имущество физических лиц	-	-
земельный налог	-	-
налоги, сборы и регулярные платежи за пользование природными ресурсами	-	-
государственная пошлина	7 170,169	114,7
задолженность и перерасчеты по отмененным налогам, сборам и иным обязательным платежам	-	-
доходы от использования имущества, находящегося в государственной и муниципальной собственности	18 746,109	126,8
из них:		
доходы от перечисления части прибыли государственных и муниципальных унитарных предприятий, остающейся после уплаты налогов и обязательных платежей	83,696	1,6
платежи при пользовании природными ресурсами	11 410,182	796,5
из них:		
плата за негативное воздействие на окружающую среду	11 410,182	796,5
доходы от продажи материальных и нематериальных активов	-	-
безвозмездные поступления	1 197 658,759	107,6
из них:		
от других бюджетов бюджетной системы Российской Федерации	1 197 739,021	107,1
из них:		
дотации бюджетам субъектов Российской Федерации и муниципальных образований	107 405,406	168,3
субсидии бюджетам бюджетной системы Российской Федерации (межбюджетные субсидии)	173 718,958	61,2
субвенции бюджетам субъектов Российской Федерации и муниципальных образований	837 933,605	114,4
иные межбюджетные трансферты	78 681,052	204,4
из них:		
межбюджетные трансферты, передаваемые бюджетам для компенсации дополнительных расходов, возникших в результате решений, принятых органами власти другого уровня	-	-
прочие безвозмездные поступления от других бюджетов бюджетной системы	-	-
Из общей величины доходов – собственные доходы	704 435,752	103,3

Продолжение Таблицы 1.30		
Расходы местного бюджета	1 537 479,388	105,8
из них:		
общегосударственные вопросы	99 629,945	106,9
обслуживание государственного и муниципального долга	0	0
национальная безопасность и правоохранительная деятельность	6 451,196	168,6
национальная экономика	25 262,087	41,3
из нее:		
сельское хозяйство и рыболовство	949,36	100
транспорт		
дорожное хозяйство (дорожные фонды)	18 424,905	30,7
другие вопросы в области национальной экономики	5 887,822	1,3
жилищно-коммунальное хозяйство	25 746,160	22,2
охрана окружающей среды		
образование	1 000 709,333	112,6
культура, кинематография	113 208,124	88,7
здравоохранение		
социальная политика	251 214,787	177,7
физическая культура и спорт	6 464,853	55,6
межбюджетные трансферты общего характера бюджетам субъектов Российской Федерации и муниципальных образований	5 283,800	96,4
из них:		
дотации на выравнивание бюджетной обеспеченности субъектов Российской Федерации и муниципальных образований	5 283,800	96,4

Основные бюджетообразующие предприятия Ленинского района на 01.01.2022г. представлены в таблице 1.31

Таблица 1.31 – Бюджетообразующие предприятия Ленинского района

Наименование предприятия, адрес, ФИО руководителя	Удельный вес в общем объеме налоговых поступлений	Наименование производимой продукции, оказываемых услуг
1. Общество с ограниченной ответственностью «Алеф-Виналь-Крым», ОГРН 1149102088266, ИНН 9111004938, КПП до 01.12.2017 – 11101001, с 01.12.2017 – 910201001, адрес до 01.12.2017 – Ленинский район, пгт. Багерово, ул. Одесская, 30. С 01.12.2017 перешел на учет в ИФНС России по г. Симферополю, в пгт. Багерово 01.12.2017 открыто обособленное предприятие «Коньячный завод», который уплачивает акцизный налог и НДС	7,5	11.01.1 «Производство дистиллированных питьевых алкогольных напитков: водки, виски, бренди, джина, ликеров и т.п.»

Продолжение Таблицы 1.31		
2. Общество с ограниченной ответственностью «Керчьтранс», ОГРН 1149102024202, ИНН 9111000891, КПП911101001, Ленинский район, пгт. Багерovo, ул. Победы, 3	3,2	49.31.2 «Деятельность прочего сухопутного транспорта по регулярным внутригородским и пригородным пассажирским перевозкам»
3. ООО «Агродружба и К», ОГРН 1149102094470, ИНН 9111005177, КПП 911101001, Ленинский район, пгт. Багерovo, ул.Шоссейная,31,1	2,5	01.11.1 «Выращивание зерновых культур»
4. Общество с ограниченной ответственностью фирма «Восток», ОГРН 1149102108715, ИНН9111005826, КПП 911101001. Ленинский район, с. Ленинское, ул. Ленина, 15	2,3	01.11.1 «Выращивание зерновых и зернобобовых культур»
5. Общество с ограниченной ответственностью «Сельскохозяйственное предприятие «Золотой колос», ОГРН 1149102023289, ИНН 9111000860, КПП 911101001. Ленинский район, с. Калиновка, ул. Шоссейная, 22	2,2	01.11 «Выращивание зерновых (кроме риса), зернобобовых культур и семян масличных культур»
6. Общество с ограниченной ответственностью «Газконтиненталь», ОГРН 11159102012849, ИНН 9111010988, КПП 911101001, Ленинский район, с. Горностаевка, Фонтановская ул., 1	1,9	06.20.1 – «Добыча природного газа»
7. КТ «ТОВ Семисотка и К» ОГРН 1149102170018, ИНН 9111000355, КПП 911101001, Ленинский район, с. Семисотка, пер Школьный,3	1,7	01.11 «Выращивание зерновых (кроме риса), зернобобовых культур и семян масличных культур»
8. ООО «Рыболовецкий комбинат «Арктика», ОГРН 1149102006767, ИНН 9111000203, КПП 911101001, Ленинский р-н, с. Осовины, ул. Первомайская, 20	0,5	10.2 «Переработка и консервирование рыбы, ракообразных и моллюсков»

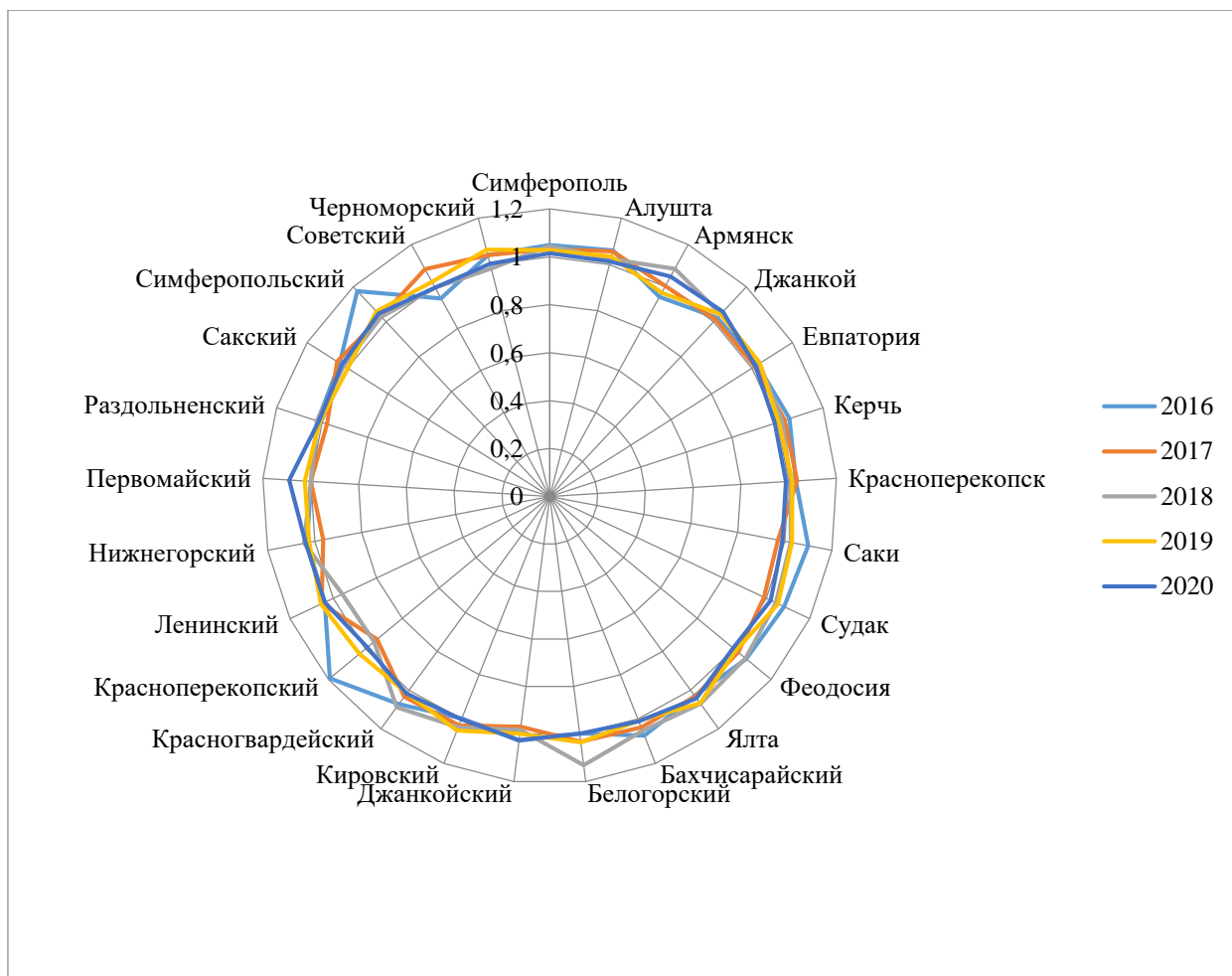


Рисунок 1.26 – Иллюстрация интегрального показателя социально-трудовой компоненты

Источник: [26]

Из данного рисунка 1.26 заметно, что меньше всего отклонений значений по городским округам и муниципальным районам Республики Крым от 1 отмечено в городах Симферополь, Алушта, Джанкой, Евпатория, Ялта и муниципальных районах – Бахчисарайском, Красногвардейском, Симферопольском, где не наблюдалось отклонений от значения 1.

Наибольшее количество отклонений от 1 зафиксировано в г. Армянск в 2016, 2019 годах, Саки в 2017, 2020 годах, муниципальных районах зафиксированы отклонения – в Белогорском в 2016, 2020 годах, в Джанкойском в 2017, 2018, 2019 годах, в Красноперекоском в 2017, 2018, 2020 годах, Первомайском в 2016, 2017, 2018 годах, в Советском в 2016, 2018, 2020 годах.

Оценивая данный показатель, можем сделать вывод, что оценка социальной составляющей, дохода и прожиточного минимума в разрезе городских округов и муниципальных районов Республики Крым свидетельствует об удовлетворительном состоянии, причем в муниципальных районах ситуация значительно хуже.

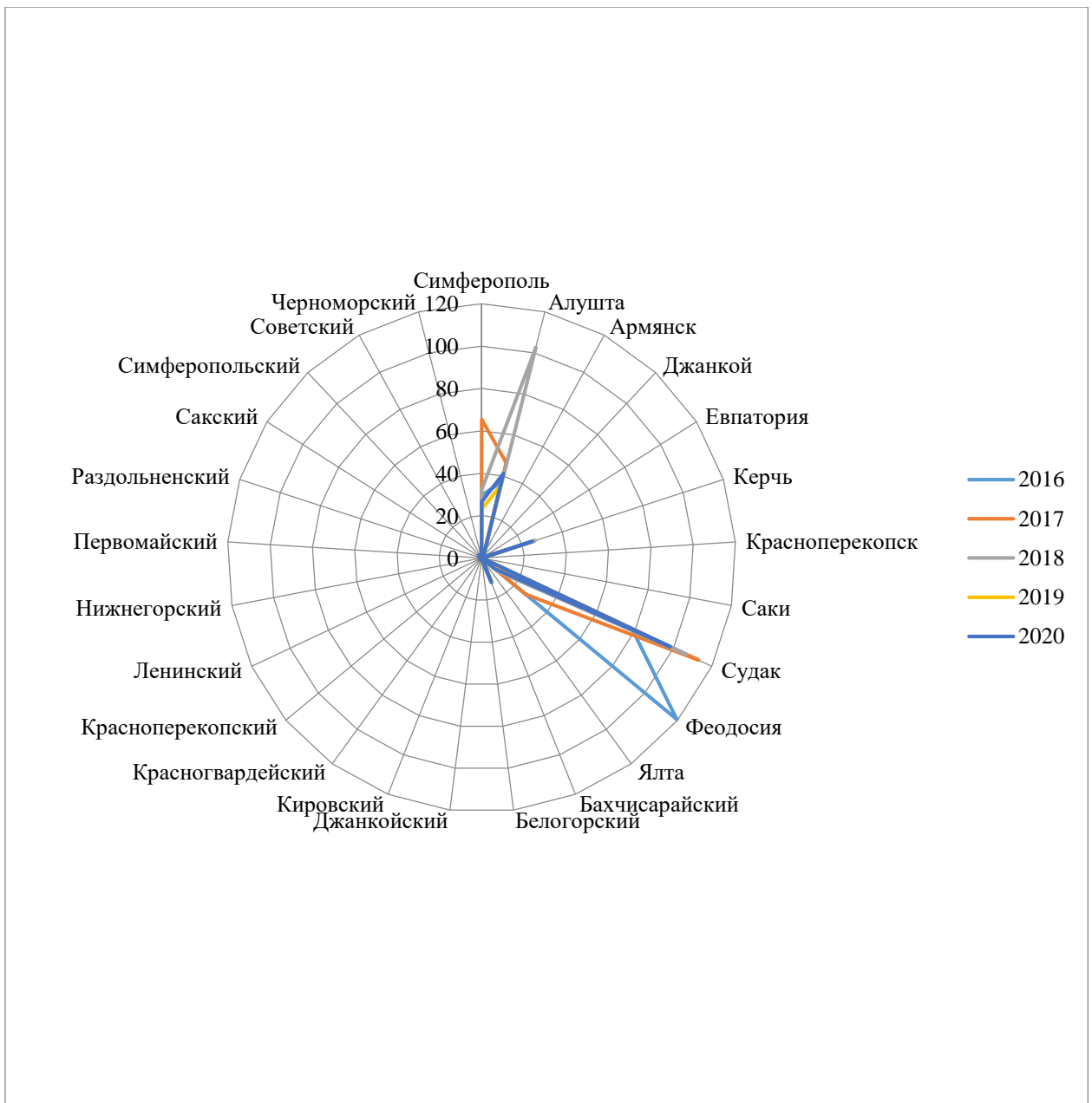


Рисунок 1.27 – Иллюстрация интегрального показателя земельно-имущественной компоненты

Источник: [26]

Стоит отметить, что данные показатели отсутствуют в Джанкое, Красноперекопске и Саках.

Если оценивать в целом ситуацию по модулю «земельно-имущественная компонента» (рис. 1.27), то наилучшие значения по данному показателю зафиксированы в городах: Симферополь, Алушта, Судак, Феодосия, в Бахчисарайском муниципалитетах.

Наихудшие значения по данному показателю зафиксированы в городском округе Ялта, Белогорском, Красногвардейском муниципальных районах.

Данный показатель говорит о том, на сколько муниципальные образования сами себя обеспечивают продукцией сельского хозяйства.

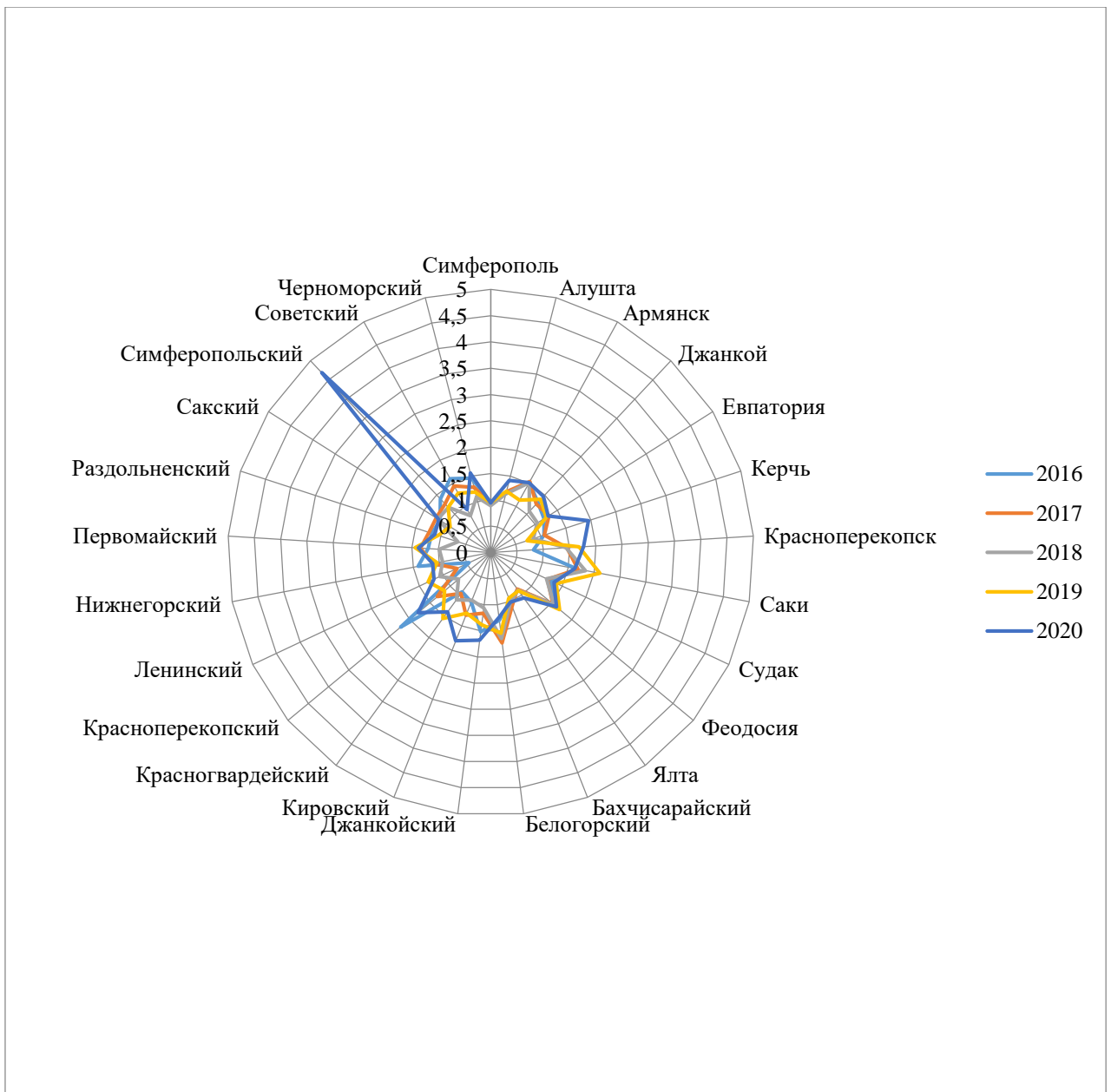


Рисунок 1.28 – Иллюстрация интегрального показателя финансово-производственной компоненты

Источник: [26]

Если анализировать данные по интегральному показателю «финансово-производственная компонента» (рис. 1.28), то стоит отметить муниципальные образования, в которых финансовые показатели выше, чем в других регионах Республики Крым – это Алушта, Армянск, Джанкой, Евпатория, Керчь, Саки, Судак, Феодосия, Белогорский район, Джанкойский район, Симферопольский район, Черноморский район.

Наихудшие показатели по интегральному показателю «финансово-производственная компонента» отмечены в Симферополе, Ялте, Красногвардейском районе, Ленинском районе.

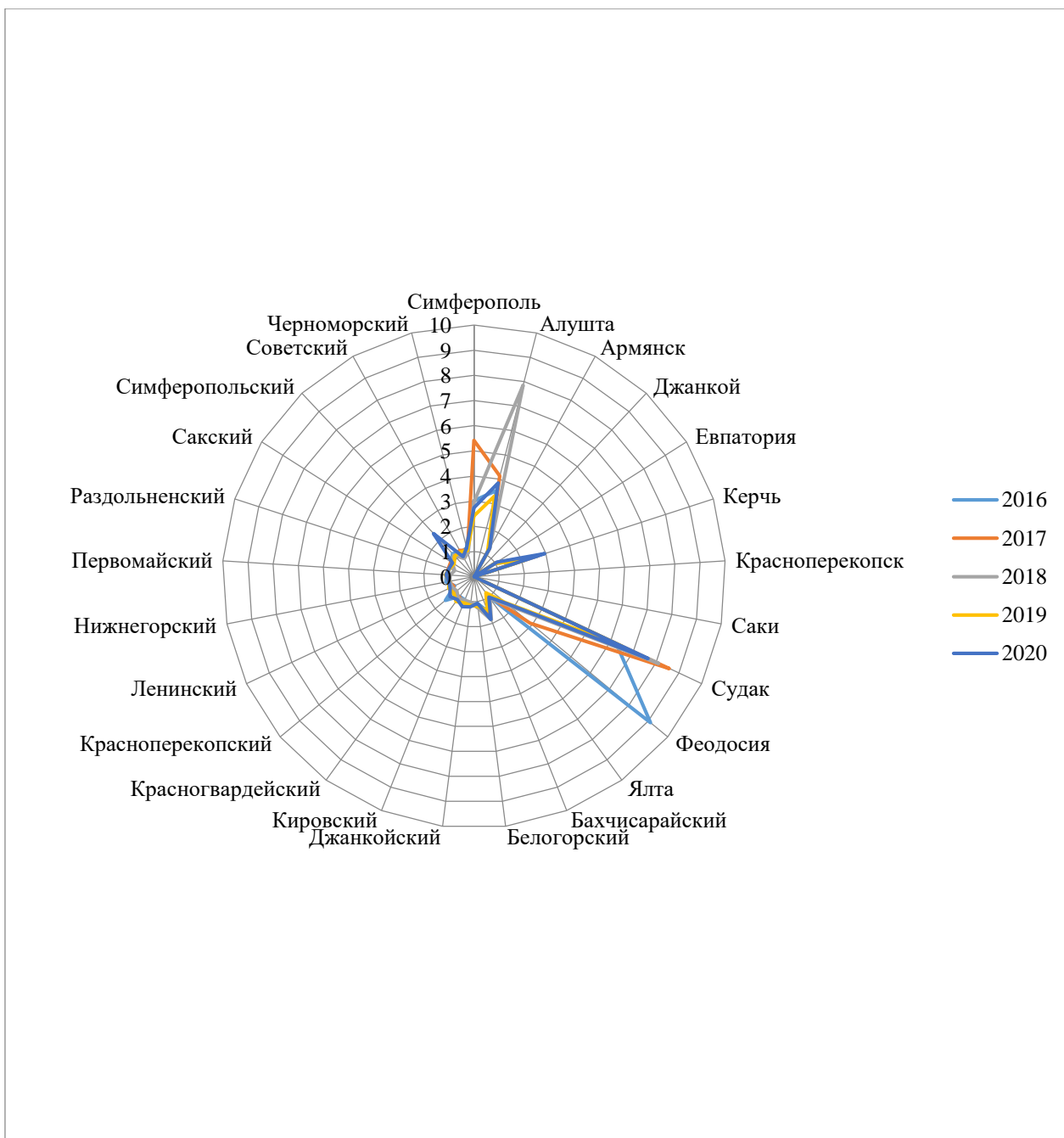


Рисунок 1.29 – Иллюстрация интегрального показателя развития

Источник: [26]

Наилучшим образом обеспечены всеми компонентами производства Судак, Алушта, Симферополь, Феодосия, Керчь, Бахчисарайский район, Симферопольский район, Белогорский район, Джанкойский район.

Наихудшим образом компонентами производства обеспечены Ялта, Ленинский район, Раздольненский район.

Таким образом еще раз отметим потенциал муниципального образования.

В Ленинском районе проживает 57194 человека. Из них трудоспособный возраст – 30184 человека (52,8 % от общего количества населения), пенсионеры – 19112 человек (33,4 % от общего количества), инвалиды – 3416 человек, многодетные семьи - 677/4209 человека.

В районе функционирует 1 учреждение социального обслуживания граждан пожилого возраста и инвалидов, которое оказывает услуги по направлениям:

- социальное обслуживание на дому;
- полустационарное социальное обслуживание граждан пожилого возраста и

инвалидов;

- срочное социальное обслуживание (предназначено для оказания гражданам, остро нуждающимся в социальной поддержке, помощи разового характера, направленной на поддержание их жизнедеятельности).

Численность граждан, пользующихся социальной поддержкой по оплате жилого помещения и коммунальных услуг – 12435 человек, объем средств, предусмотренных на предоставление социальной поддержки по оплате жилого помещения и коммунальных услуг – 21 692, 209 тыс.руб.

Основные направления развития экономики региона – сельское хозяйство, промышленность, санаторно-курортный комплекс.

Сельское хозяйство традиционно ориентировано на производство зерна, мяса, молока.

Основные направления в растениеводстве – выращивание зерновых, зернобобовых и технических культур; в животноводстве – молочное скотоводство и овцеводство.

Крупнейшими предприятиями, занимающиеся выращиванием зерновых культур, являются: ООО «Восток», ООО «СП «Золотой колос», ООО КТ «ТОВ «Семисотка и К», ООО «ФХ «Антоненко», СПК «Инициатива», ООО «Агро-Дружба».

Крупнейшими животноводческими предприятиями района являются: СПК «Инициатива», К(Ф)Х «Халилов Ш.И.», К(Ф)Х «Емандыков Д.У.», КФХ «Арсланханов У.А.», К(Ф)Х «Абдуллаев Ф.».

Крупнейшие промышленные предприятия:

ООО «Алеф-Виналь-Крым» – производство алкогольных напитков (коньяк);

ООО «Консервный комбинат «Арктика» – переработка и консервирование рыбо- и морепродуктов;

Участок «Пресноводненская ВЭС» СП «Крымские генерирующие системы» ГУП РК «Крымэнерго – производство электроэнергии;

Участок «Восточно-Крымская ВЭС» СП «Крымские генерирующие системы» ГУП РК «Крымэнерго» (г. Щелкино) – производство электроэнергии нетрадиционными источниками энергии;

ГУП РК «Черноморнефтегаз» – производство нефти и газа.

Наличие в регионе залежей нефти и газа делает Ленинский район привлекательным для развития добывающей отрасли.

Одним из приоритетных направлений развития района является санаторно-курортный комплекс.

Сеть санаторно-курортных учреждений района насчитывает 32 здравницы, в том числе 12 пансионатов, 15 баз отдыха, 4 гостиницы, 3 детских оздоровительных учреждения, 1 гостевой дом.

К наиболее крупным предприятиям санаторно-курортной сферы относятся: Пансионат «Крымское Приазовье»; ООО ОК «Пансионат «Азовский»; ДП «Пансионат «Заря»; ООО «ДОК «Новоотрадное-1»; ДЛ «Бригантина»; ООО ДЗОО «Автомобилист».

1.9. Оценка современного состояния и особенностей развития международного и межрегионального сотрудничества муниципального образования Ленинский район Республики Крым

Согласно официальной информации по участию в целевых и иных программах, международном сотрудничестве в настоящий момент приняты следующие документы.

Постановление от 09.12.2021 № 546 «Об утверждении муниципальной программы «Реформирование жилищно-коммунального хозяйства в муниципальном образовании Ленинский район Республики Крым».

Постановление от 19.03.2021 № 95 «Об утверждении муниципальной программы «Развитие образования в муниципальном образовании Ленинский район Республики Крым». [34]

В таблице 1.32 представлены сведения о городах-побратимах и заключенных соглашениях Ленинского района.

Таблица 1.32 – Сведения муниципального образования Ленинский район Республики Крым о городах-побратимах и заключенных соглашениях, договорах и меморандумах о сотрудничестве, побратимстве между муниципальным образованием и регионами (провинциями, областями, округами и т.п.) иностранных государств, муниципальными образованиями субъектов Российской Федерации

№ п/п	Наименование документа (название договора, соглашения, меморандума) о сотрудничестве, побратимстве	Дата и место подписания	Информация о фактическом взаимодействии с 2014 по 2022 год (встречи сторон, визиты в Крым, делегации представителей муниципалитета в иные регионы России, иностранных государств в рамках соглашений)
1	Соглашение о торгово-экономическом, научно-техническом и социально-культурном сотрудничестве между администрацией Краснодарского края и Ленинской районной государственной администрацией Республики Крым	12.08.2014 пгт. Ленино	В рамках данного Соглашения и в соответствии с распоряжениями Главы администрации (губернатора) Краснодарского края от 22.05.2015 №232-р, 26.05.2015 №236-р, 08.08.2016 №263-р муниципальному образованию Ленинский район Республики Крым в 2015 - 2016 годах были пожертвованы объекты движимого имущества государственной собственности Краснодарского края, в виде мебели, оргтехники, медицинского оборудования, бытовой техники и другого имущества.
2	Соглашение о взаимодействии в сфере военно-патриотического воспитания граждан Российской Федерации между Администрацией Сузунского района Новосибирской области и Администрацией Ленинского района Республики Крым	15.10.2020 пгт. Ленино	В октябре 2020 и в октябре 2021 года состоялся визит делегации Сузунского района Новосибирской области в Ленинский район Республики Крым
3	Соглашение о взаимодействии в сфере военно-патриотического воспитания граждан Российской Федерации между Администрацией Каргатского района Новосибирской области и Администрацией Ленинского района Республики Крым	15.10.2020 пгт. Ленино	В октябре 2020 года состоялся визит делегации Каргатского района Новосибирской области в Ленинский район Республики Крым

4	Соглашение об установлении дружественных отношений между Ленинским районом Республики Крым и Новоазовским районом (г. Новоазовск) Донецкой Народной Республики	09.06.2021 г. Ялта	По состоянию на 01.02.2022 г. официальных визитов и делегаций не было
5	Соглашение о межмуниципальном сотрудничестве между муниципальным образованием Снежинский городской округ Челябинской области и городским поселением Щелкино Ленинского района Республики Крым	28.07.2018 г. Щелкино	В 2018 году состоялся визит делегации Снежинского городского округа в г.Щелкино, приуроченный 40-летию со дня образования города; в 2021 году состоялся телемост между городским поселением Щелкино Ленинского района Республики Крым, Снежинским городским округом Челябинской области и городским округом Белогорск Белогорского района Республики Крым по вопросу установления побратимских связей и подписания трехстороннего соглашения о сотрудничестве в марте 2022 года

Раздел 2. SWOT-анализ муниципального образования Ленинский район Республики Крым

2.1. Сильные и слабые стороны развития муниципального образования Ленинский район Республики Крым

В таблице 2.1. проанализированы сильные и слабые стороны развития муниципального образования Ленинский район Республики Крым

Таблица 2.1 – Сильные и слабые стороны развития муниципального образования Ленинский район Республики Крым

Сильные стороны	Слабые стороны
Геостратегическое положение Природные ресурсы Культурно-исторический потенциал Результаты реализации ФЦП – задел для развития Патриотизм общины Активное бизнес-сообщество Наличие с/х земель Наличие береговой зоны природного парка	Дотационность Слабая развитость промышленности Сезонность в туристической отрасли Недиверсифицированность сферы услуг Отсутствие нормативно закреплённых единых подходов к экологической и социальной повестке Изношенность основных фондов, инфраструктуры, в том числе ЖКХ и транспорт Плохие дороги и недостаточная связанность транспортными артериями поселений Демографическая ситуация Здравоохранение Низкая информатизация и местами слабое покрытие мобильной связью Отсутствие устойчивой коммуникации между бизнесом, общиной и властью Отсутствие стабильной экспертной и научно-академической поддержки управления и развития и региона Географическая отдаленность от индустриально развитых районов материковой части РФ

2.2. Возможности и угрозы развития муниципального образования Ленинский район Республики Крым

В таблице 2.2. проанализированы возможности и угрозы развития муниципального образования Ленинский район Республики Крым

Таблица 2.2 – Возможности и угрозы развития муниципального образования Ленинский район Республики Крым

Возможности	Угрозы
Регион, опыт которого перенимают другие регионы Республики Крым Кратчайший путь от дотационного, диспропорционального, местами депрессивного региона до устойчивого, независимого, эколого- и социально ориентированного региона с современными методами управления Приоритетное привлечение ресурсов на реализацию стратегии, как региона-пионера в области ESG в Республике Крым	Неготовность громад (общин) и системы управления субъекта к ESG-трансформации Слабый интерес инвесторов к региону Недостаточность бюджетного финансирования для реализации стратегии Нормативная неготовность субъекта к реализации стратегии Наступление коммерческих, репутационных, стратегических, управленческих и финансовых рисков

Раздел 3. Миссия, цель, задачи социально-экономического развития муниципального образования Ленинский район Республики Крым

3.1. Миссия, цель, задачи социально-экономического развития муниципального образования Ленинский район Республики Крым

Миссия – устойчивое эколого-ориентированное социально-экономическое развитие муниципального образования Ленинский район – района двух морей – как пилотного региона, избравшего ESG-повестку ориентиром своей трансформации и предлагающего практическую модель ее реализации регионам Республики Крым.

Стратегическая цель – использование ресурсов и потенциала региона для формирования новой системы управления, интегрированной в общероссийское ESG-пространство и способной решать практические задачи развития субъекта в стратегическом партнерстве с органами власти регионального и федерального уровней, научно-академическим, экспертным сообществом и бизнес-сообществом, общиной. Участие региона в решении комплексных социально-экономических задач субъекта обеспечит его позиционирование в качестве одного из ключевых двигателей развития Республики Крым.

Реализация миссии и достижение стратегической цели развития осуществляется *на принципах ESG и с приверженностью целям устойчивого развития, а именно: ликвидация нищеты, хорошее здоровье и благополучие, качественное образование, гендерное равенство, чистая вода и санитария, недорогостоящая и чистая энергия, достойная работа и экономический рост, индустриализация, инновации и инфраструктура, уменьшение неравенства, устойчивые города и населенные пункты, ответственное потребление и производство, борьба с изменением климата, сохранение морских экосистем, сохранение экосистем суши, мир, правосудие и эффективные институты, партнерство в интересах устойчивого развития.*

Реализация миссии и достижение стратегической цели развития осуществляется посредством решения следующих задач:

- развитие общественной функции (активной гражданской позиции и активного участия жителей, представителей бизнеса и власти),
- развитие человеческого потенциала и социальной ответственности,
- развитие потенциала инфраструктуры, финансов, земельных ресурсов,
- пространственное развитие,
- развитие сельского хозяйства и рекреации,
- развитие туристской привлекательности,
- повышение благосостояния и качества жизни жителей,
- развитие цифровизации,
- развитие «экологичности» во всех сферах развития региона,
- повышение эффективности деятельности региона, системы управления.

Раздел 4. Стратегический план, механизмы и инструменты реализации действий муниципального образования Ленинский район Республики Крым

4.1. Стратегический план, механизмы и инструменты реализации действий муниципального образования Ленинский район Республики Крым

Стратегический план действий муниципального образования Ленинский район республики Крым

Документами стратегического характера различного уровня (федеральный, региональный, местный и локальный) предусмотрены множество мероприятий, улучшающих социально-экономическую положение поселений муниципального образования.

Так, предлагается размещение малоэтажных жилых домов в целях доведения до нормативного показателя обеспеченности жителей жилым фондом к 2035 году – 40 м²/чел., к 2040 году – 45 м²/чел. Предлагается выполнение ряда мероприятий по соблюдению требований доступности при предоставлении услуг инвалидам и другим маломобильным группам населения в сфере спорта, а также проведение ряда мероприятий по адаптации и оборудованию общественных спортивных объектов. Перспективы развития средств связи будут связаны с заменой устаревших сетей передачи данных и прокладкой волоконно-оптических сетей доступа PON/FTTH в регионе, а также разработкой комплексной программы обеспечения населения всем спектром телекоммуникационных услуг. Детально комплекс мер с планируемыми объектами приведен в Приложении В. Проекты федерального уровня и регионального уровня обеспечивают транспортную доступность и связанность поселений, создание новых рабочих мест, развитие промышленности, повышение туристической привлекательности региона. Детально туристский культурно-исторический потенциал региона приведен в Приложении Г.

В то же время, интенсивный путь развития субъекта влечет повышение нагрузки на экосистему региона и в среднесрочной перспективе снижение его привлекательности как объекта туризма и отдыха. Увеличение туристических потоков влечет повышение нагрузки на объекты коммунального хозяйства, рост выбросов CO₂.

Эту проблему в стратегических документах региона предлагается решать посредством модернизация технологического оборудования, установления и модернизации пылегазоочистного оборудования на основании разработанных проектов ПДВ, снижения величины выбросов от отопительных котельных и прочих теплоисточников путем перевода их с твердого на газообразный вид топлива и от передвижных источников (легкового и грузового автотранспорта).

Уже сейчас 90% загрязнителей водных объектов приходится на объекты коммунального хозяйства. Решение данной проблемы в стратегических документах не предлагается.

Источниками загрязнения земель являются сооружения, связанные с разведкой, добычей, переработкой, хранением, транспортировкой и реализацией нефти и нефтепродуктов. Особый вред наносит техническое состояние разведочных и эксплуатационных скважин на месторождениях углеводородов. Основными видами загрязняющих веществ являются тяжелые металлы и остаточное количество пестицидов. В Ленинском районе Республики Крым 50% земель страдают от ветровой эрозии. В пределах территории Ленинского района развитые сдвижные, оползневые, абразивные, карстовые и селевые процессы. Этим явлениям в наибольшей степени подвержены прибрежная полоса и горная часть полуострова.

Интенсивное развитие объектов, строительство домов, коттеджей привело к появлению большого разнообразия техногенных воздействий на геологическую среду.

К основным мероприятиям, направленным на защиту почв от деградации, относится охрана почв от ветровой и водной эрозии, засоления, заболачивания и загрязнения, а также препятствование необоснованному изъятию земель из сельскохозяйственного оборота и рекультивация поврежденного почвенного покрова. Для борьбы с заболачивание почвы

антропогенной природы используют осушительную мелиорацию, понижающую уровень грунтовых вод, например, устройство открытых каналов, дренажей, водозаборных и других сооружений. Для профилактики засоления почв рекомендовано соблюдать нормы полива, периодически промывать орошаемые земли, отводя промывные воды при помощи дренажных систем, делать гидроизоляцию оросительных каналов, препятствующую фильтрации оросительных вод и подъему уровня грунтовых вод.

Почвы на территории Ленинского района могут быть загрязнены химическими веществами, возбудителями инфекционных и паразитарных заболеваний по причинам антропогенного характера. Охрана почв от загрязнения пестицидами заключается в применении природных методов борьбы с вредителями растений – использовании их естественных врагов.

Охрана почв от водной эрозии состоит из комплекса мероприятий, включающих в себя: закрепление почвы корнями растений, снижающее скорость поверхностного потока и способствующее впитыванию осадков в почву; устройство в верховье склона специальных канав, отводящих поверхностный поток; формирование на склонах борозд и валиков, создание террас; проведение пахотных работ поперек склона. Защита от ветровой эрозии предполагает: агротехнические методы: чередование культур полосами, безотвальную вспашку, оставление на полях стерни; высадку защитных лесополос, уменьшающих в приземном слое скорость ветра; закрепление почвы специальными полимерами или растительностью.

Рекомендовано минимальное отчуждение земель с соблюдением следующих правил: при строительстве следует соблюдать правила отвода земель; новые коммуникации и дорожные трассы должны привязываться к не угодьям или существующим трассам; при выполнении земляных работ нужно стремиться сохранить плодородный слой; следует утилизировать отходы, совершенствовать технологии и комплексно использовать их в качестве сырья, что даст возможность уменьшить отчуждение земель для складирования мусора; необходимо проводить рекультивацию поврежденных земель. Рекультивация представляет собой комплекс мероприятий, направленных на восстановление почв, нарушенных при складировании отходов, строительстве, при добыче полезных ископаемых и прочих работах. Необходимо проведение следующих мероприятий: рекультивация территории недействующих карьеров; мониторинг степени загрязнения почвы на селитебных территориях, в зоне влияния предприятий; проведение технической рекультивации земель, нарушенных при строительстве и прокладке инженерных сетей различного назначения; контроль за качеством и своевременностью выполнения работ по рекультивации нарушенных земель; предотвращение загрязнения земель неочищенными сточными водами, производственными и прочими технологическими отходами; устройство защитных полос вдоль автомобильных дорог; организация и обеспечение планово-регулярной очистки территории от ТКО; выявление и ликвидация несанкционированных свалок, захламленных участков с последующей рекультивацией территории.

Необходим комплекс мероприятий по обеспечению сохранности наиболее уязвимых видов животных, растений и грибов на территории региона.

Пляжный рекреационный ресурс отмечается высокой динамичностью береговой полосы, активным развитием абразионных, оползневых и иных негативных процессов, что требует проектных решений: всестороннего научного изучения, в том числе постоянного мониторинга, береговых процессов; учёта динамической составляющей в планировании любых нагрузок на зону побережья, в том числе и рекреационных; осуществления не единичных частных решений по укреплению отдельных участков береговой зоны, а системного подхода и разработки целостной системы защиты и эксплуатации всей береговой зоны Крыма.

Однако, перечисленные частные решения не позволят в условиях современного технологичного, инновационного и интенсивного потребления природных ресурсов, обеспечить их сохранность и достаточный уровень экологичности, что обусловит

нисходящий социально-экономический тренд в условиях нарастающей конкуренции с соседними субъектами, предлагающими туристско-рекреационные услуги.

Для поддержания баланса технологичности, инновационности и устойчивости развития региона предлагается центральным элементом настоящей стратегии принять принципы *ESG-развития*, а именно: *устойчивое развитие в экологической, социальной сферах и в области управления*, предполагающее проектный подход к развитию, при котором проекты развития проходят экспертизу на соответствие принципам ESG. Такой подход позволит привлекать финансовые ресурсы рынка частных инвестиций по пониженной ставке в условиях повышенного интереса инвесторов, как резидентов, так и нерезидентов, включая инвестиционные фонды и частных инвесторов, банки, пользоваться льготами, предусмотренными нормативными документами Минэкономразвития России (дорожная карта). Для реализации ESG-развития региону необходимо пройти рейтинговые процедуры, в результате которых будут усовершенствованы: имиджевая составляющая, повышена идентификация, расширится диапазон имплементации ESG-мероприятий, а при реализации оптимистичного сценария развития еще и станет возможен выпуск зеленых и социальных облигаций и привлечение финансирования с пониженной ставкой. Процедура присвоения рейтинга занимает 1-2 месяца и состоит из следующих шагов:

- 1) заключение договора,
- 2) предоставление информации,
- 3) анализ информации,
- 4) рейтинговая встреча с представителями региона,
- 5) принятие решения рейтинговым комитетом,
- 6) получение уведомления о рейтинговом действии, содержащее проект релиза и обоснование действия,
- 7) пресс-релиз о присвоении рейтинга (либо процедура обжалования).

Рейтинговая оценка осуществляется по трем составляющим:

- 1) окружающая среда – 30% (показатели: наличие экологической стратегии и ее опубликование, затраты на охрану окружающей среды, воздействие на атмосферный воздух, воздействие на водную среду, воздействие на почву, обращение с отходами),
- 2) общество – 50% (показатели: уровень доходов и безработицы, прирост населения и продолжительность жизни, здравоохранение, высшее образование и охват дошкольным образованием, использование интернет, обеспеченность жильем),
- 3) управление – 20% (показатели: стратегия социально-экономического развития, ВРП на душу населения, динамика ВРП, дисциплина исполнения бюджета).

В таблице 2.3 приведены преимущества и специфика ESG-региона.

Таблица 2.3 – Преимущества и специфика ESG-региона

Преимущества ESG-региона	Специфика ESG-региона
Привлечение средств по более выгодной (пониженной на 20-30 пунктов) ставке	Соответствие международным стандартам ICMA
Высокий спрос на облигации (превышает предложение)	Верификация по методологиям ВЭБ.РФ и Минэкономразвития
Фора в борьбе за инвестора	Привлечение группы банков к организации зеленого (социального) выпуска
Изменение состава инвесторов хозяйствующих субъектов, осуществляющих переход на ESG-развитие	Эффект зелености = высокий спрос «Репутационное» обеспечение
Новые возможности ГЧП и МЧП проектов	Ответственные закупки
Повышение репутации эмитента	Раскрытие информации и отчетность
	Качественная маркетинговая компания
	Организаторы зеленого (социального) выпуска имеют собственные ESG-политики

Дополнительным плюсом будет редкое присутствие субъекта эмитента на рынке.

Якорными проектами новой повестки предполагается создание экоагропарка на территориях Багеровского поселения и Щелкино, брендинг территории как зеленого акваагрорегиона и региона инновационного культурно-исторического туризма, ESG-модернизация коммунальной сферы и транспортного хозяйства на базе выпуска зеленых и социальных облигаций, ESG-модернизация сферы промышленности, участие в зеленых и социальных инициативах субъекта в целом. Детально потенциал инновационного культурно-исторического туризма приведен в Приложении Г.

Регион, принимая настоящую стратегию, берет на себя обязательства:

- максимального содействия инициативам по вопросам устойчивого развития, а именно, сектора ESG,
- придерживаться при эмиссиях принципам устойчивого развития (зеленые и социальные облигации),
- осуществлять раскрытие информации региона (ESG отчетность) на принципах целостности, последовательности и достоверности,
- рекомендовать хозяйствующим субъектам региона осуществлять раскрытие информации и содействовать им в раскрытии,
- осуществлять отбор, поддержку в верификации и реализации зеленых и социальных проектов, их преимущественную поддержку,
- реализовывать и рекомендовать хозяйствующим субъектам принцип ответственных закупок,
- реализовывать и рекомендовать хозяйствующим субъектам принцип экологичного строительства и природопользования,
- рекомендовать хозяйствующим субъектам, размещенным в регионе, осуществлять выпуск зеленых и социальных облигаций, реализацию зеленых и социальных проектов,
- осуществлять ICMA и(или) ВЭБ верификацию проектов,
- осуществлять мероприятия по реализации адаптационных проектов в сотрудничестве с ФОИВами и РОИВами,
- утвердить процедуру оценки и отбора проектов,
- утвердить процедуру учета средств от выпуска облигаций,
- создать коллегиальный орган, ответственный за проекты,
- создать ESG-управленческую команду из представителей различных поселений, с разработкой кодекса корпоративного управления с акцентом на истории взаимоотношения со стейкхолдерами и потенциальными акционерами, этикой ведения бизнеса в регионе, в том числе, в рамках закупок, с максимально допустимым количеством независимых членов команды (условного совета директоров), предусмотрев функцию системы управления, как драйвера ESG-повестки и ее преемственности, адаптации существующей системы управления для реализации указанных задач, формальные обязательства всех вовлеченных сторон,
- создать координационный совет эмитента,
- осуществлять обмен опытом и межрегиональное ESG-сотрудничество (Москва, Ульяновская область, Липецкая область), международное сотрудничество,
- разработать концепцию финансирования для предъявления ее эмитентом верификатору,
- разработать стратегию устойчивого и зеленого инвестирования, включая социальные риски и их финансовые последствия, с пониманием заинтересованных сторон, выявлением материальных аспектов, построением эффективной системы управления, подходами и руководящими стандартами отчетности и раскрытия информации, усиления мотивации к долгосрочному инвестированию, концепции вознаграждения органов управления,

- разработать экологическую стратегию, включая сценарное прогнозирование изменения климата до 2050 г., 2070 г., с учетом трансграничного углеродного регулирования, оценки углеродного следа продукции региона, влияние климатических рисков на финансовые показатели региона.

На рис. 2.1 представлена структура механизма стратегического Плана действий.

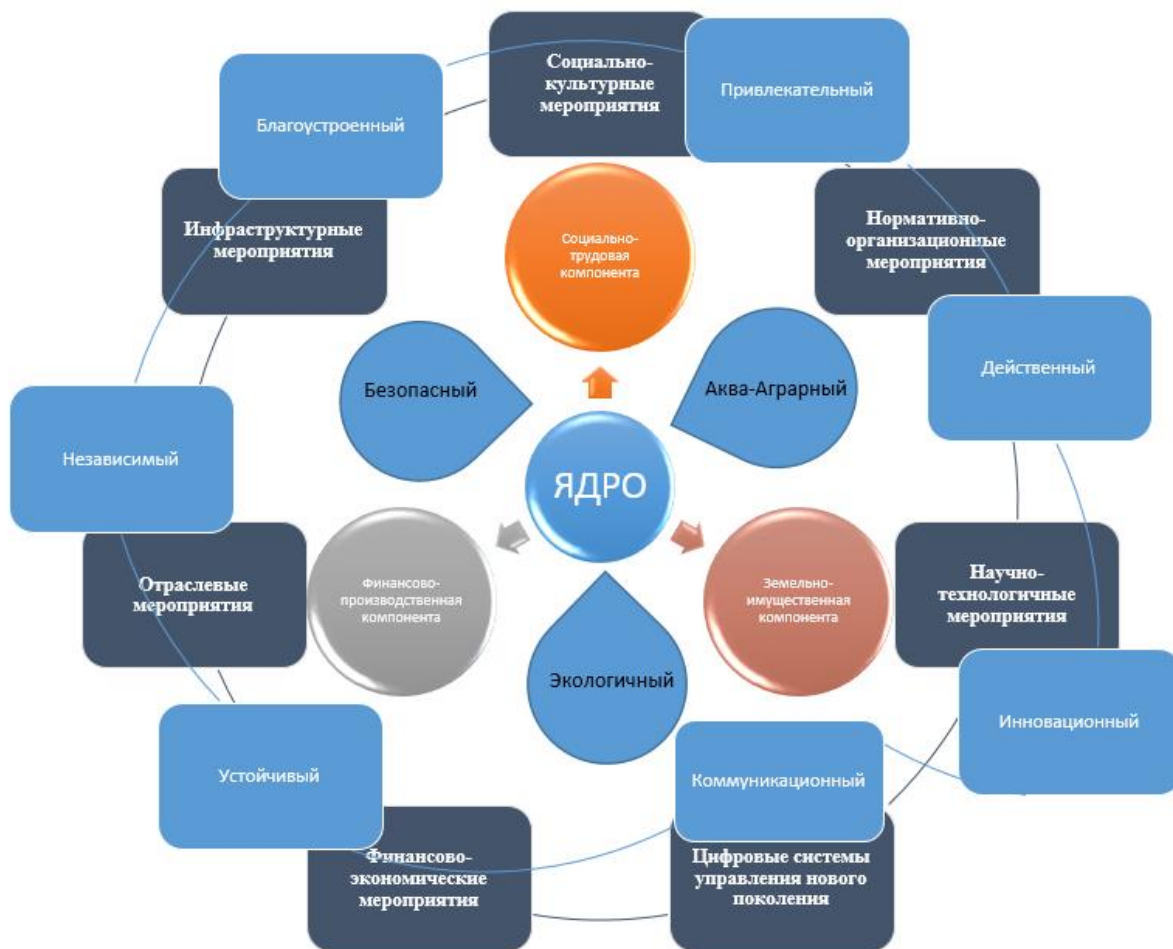


Рисунок 2.1 – Структура механизма стратегического Плана действий

Стратегический план действий базируется на ядре с тремя основными компонентами: «социально-трудовая» – «земельно-имущественная» – «финансово-производственная», а также с неотъемлемыми принципами развития – это: безопасный, аква-аграрный и экологичный.

В соответствии со структурой механизма стратегического Плана действий предлагается отметить следующие основные направления, мероприятия, цели и задачи.

ПРИВЛЕКАТЕЛЬНЫЙ ЛЕНИНСКИЙ РАЙОН РЕСПУБЛИКИ КРЫМ

Социально-культурные мероприятия

1. Создание условий для полноценного развития детей и подростков

1.1 Строительство новых, ремонт и реконструкция существующих детских дошкольных учреждений

1.2 Строительство новых общеобразовательных учебных заведений с современной инфраструктурой

1.3 Улучшение материально-технической базы учебных заведений на территории района

1.4 Формирование единой информационной образовательной среды. Внедрение в учебно-воспитательный процесс инновационных и информационно-коммуникационных

технологий

1.5 Расширение сети учреждений дополнительного образования, детско-юношеских клубов и других доступных центров досуга

1.6 Участие в научно-образовательном кластере Юго-Востока Крыма на базе Крымского федерального университета им. Вернадского

1.7 Разработка и реализация комплексной программы социальной поддержки одиноких матерей и многодетных семей. Расширение сети психологических центров с целью оказания помощи семьям в воспитании детей

1.8 Содействие созданию частных дошкольных и общеобразовательных учебных заведений (детских садов и школ)

1.9 Увеличение количества приемных семей, домов семейного типа

2. Обеспечение прозрачности и равного доступа к качественному образованию

2.1 Разработка и реализация программы развития образования в районе;

2.2 Поддержка автоматизированной системы регистрации детей дошкольного возраста и модернизация web-сайтов детских дошкольных учреждений

2.3 Обеспечение учебных заведений единым пакетом лицензированных программных продуктов, налаживание централизованного контроля за соблюдением стандартов качества безопасности, экологичности учебных методик, оборудования, технических средств обучения

Механизмами реализации поставленных задач являются:

Постановление от 20.12.2021 № 576 «Об утверждении Муниципальной программы «Обеспечение социальной защитой населения в Ленинском районе Республики Крым»

Постановление от 20.12.2021 № 572 «Об утверждении муниципальной программы Развитие образования в муниципальном образовании Ленинский район Республики Крым»

Национальный проект «Образование»

Региональный проект «Успех каждого ребёнка»

Федеральная целевая программа «Социально-экономическое развитие Республики Крым и г. Севастополя до 2025 года»

Республиканская адресная инвестиционная программа.

3. Обеспечение условий полноценной жизни для всех жителей района

3.1 Обеспечение предоставления социальных услуг и других видов помощи незащищенным слоям населения

3.2 Социальная защита и социальное обслуживание населения

3.3 Содействие трудоустройству, повышению профессиональных способностей жителей района

3.4 Разработка упрощенного механизма предоставления адресной материальной помощи

3.5 Введение комплексного социального проекта по организации бесплатного питания и бытового обслуживания малообеспеченных жителей района

3.6 Содействие реабилитации асоциальных элементов общества (наркоманов, алкоголиков)

4. Повышение качества и доступности медицинских услуг

4.1 Развитие сети амбулаторий общей практики – семейной медицины, оснащение центров первичной медико-санитарной помощи

4.2 Разработка и внедрение единой информационной системы электронной регистрации и электронного медицинского документооборота в амбулаторно-поликлинических учреждениях района

5. Улучшение здоровья детей

5.1 Создание системы постоянного мониторинга состояния здоровья детей и качества медицинских услуг, которые им предоставляются

5.2 Реконструкция и модернизация стадионов, спортивных площадок дошкольных и общеобразовательных учебных заведений

5.3 Проведение просветительской работы по пропаганде здорового образа жизни
5.4. Создание инфраструктуры на базе коллективных средств размещения для оздоровления детей

6. Популяризация здорового образа жизни

6.1 Создание развитой инфраструктуры для занятия спортом и активного отдыха для всех групп населения

6.2 Проведение спортивных соревнований различных уровней, привлечения к занятиям физической культурой и спортом различных слоев населения

6.3 Реализация программы строительства велосипедных дорожек и парковок

6.4 Разработка и реализация программы профилактики вредных привычек среди детей и подростков

6.5 Строительство детских и спортивных площадок на придомовых территориях

6.6 Установка мини-стадионов

7. Создание условий для социальной адаптации пожилых людей и с ограниченными возможностями

7.1 Обеспечение беспрепятственного доступа инвалидов к объектам социального назначения

7.2 Создание центра проживания инвалидов

7.3 Создание службы сопровождения инвалидов по зрению и опорно-двигательного аппарата

Механизмами реализации поставленных задач являются:

Постановление от 21.12.2021 № 582 «Об утверждении муниципальной программы «Развитие физической культуры и спорта в Ленинском районе РК»

Постановление от 14.12.2020 № 581 Об утверждении муниципальной программы «Доступная среда муниципального образования Ленинский район Республики Крым»

Постановление от 20.12.2021 № 575 «Об утверждении муниципальной программы «Доступная среда муниципального образования Ленинский район РК»

Постановление от 20.12.2021 № 576 «Об утверждении Муниципальной программы «Обеспечение социальной защитой населения в Ленинском районе Республики Крым»

Постановление от 21.12.2021 № 585 «Об утверждении муниципальной программы «Укрепление общественного здоровья в Ленинском районе РК»

Постановление от 21.12.2021 № 583 «Об утверждении муниципальной программы «Молодежь Ленинского района Республики Крым»

Целевая программа «Модернизация государственных учреждений здравоохранения с целью доведения их до федеральных стандартов и нормативов»

Федеральная целевая программа «Социально-экономическое развитие Республики Крым и г. Севастополя до 2025 года»

Стратегия развития физической культуры и спорта в Российской Федерации на период до 2030 года

Программы Федерального агентства по делам национальностей

Республиканская адресная инвестиционная программа

Соглашения о реализации инвестиционных проектов

8. Туристический центр Республики Крым

8.1 Создание концертного зала для проведения межрегиональных и всероссийских фестивалей, концертов, мероприятий

8.2. Создание детского театра

8.3. Проект «Аква-агро» маршруты Ленинского района», включающий в себя военно-патриотические, исторические, географические, паломнические, гастрономические, агро и др. маршруты

8.4. Создание туристских маршрутов, благоустройство территорий, прилегающих к объектам исторического и культурного наследия, зон отдыха

9. Спортивно-познавательный центр Республики Крым

9.1 Создание центра морских видов спорта. Строительство детской школы парусного спорта и яхт-клуба

9.2 Доступность проведения всероссийских соревнований по видам футбола, бокса, плаванию, спортивному ориентированию, шахматам и др.

9.3. Реализация инвестиционного проекта «Создание детской, спортивно-оздоровительной, многофункциональной базы»

9.6. Развитие велосипедного спорта на территории района

9.7. Реализация инвестиционного проекта по созданию и эксплуатации конного спорта и туризма

9.8 Установка площадок ГТО

9.9 Строительство физкультурно-оздоровительного комплекса (ФОК) с универсальным игровым залом

9.10 Установка плоскостных сооружений, в том числе теннисных кортов

Механизмами реализации поставленных задач являются:

Постановление от 21.12.2021 № 582 «Об утверждении муниципальной программы «Развитие физической культуры и спорта в Ленинском районе РК»

Постановление от 21.12.2021 № 583 «Об утверждении муниципальной программы «Молодежь Ленинского района Республики Крым»

Постановление от 22.12.2021 № 587 Об утверждении Муниципальной программы Ленинского района Республики Крым «Развитие культуры и сохранение культурного наследия Ленинского района Республики Крым»

Федеральная целевая программа «Социально-экономическое развитие Республики Крым и г. Севастополя до 2025 года»

Федеральный проект «Цифровая культура» национального проекта «Культура»

Стратегия развития физической культуры и спорта в Российской Федерации на период до 2030 года

Республиканская адресная инвестиционная программа

Соглашения о реализации инвестиционных проектов

КОММУНИКАЦИОННЫЙ ЛЕНИНСКИЙ РАЙОН РЕСПУБЛИКИ КРЫМ

Мероприятия ИКТ

1. Прозрачная и эффективная работа муниципальной власти

1.1 Переход на электронный документооборот между органами власти;

1.2 Создание сайтов и онлайн-сервисов, которые обеспечивают диалог жителей, общественных объединений с муниципальными органами власти, организациями и учреждениями;

1.3 Разработка электронной GIS-карты района

1.4 Создание депутатского, инвестиционного порталов на сайте района

2. Межрегиональный деловой «аква-агро» центр

2.1 Содействие формированию имиджа района с благоприятной средой для деловой активности

2.2 Стимулирование проведения в районе межрегиональных, республиканских деловых встреч: форумов, семинаров, конференций

2.3 Содействие созданию новых бизнес-площадок

3. Реальное участие жителей в управлении и жизнеобеспечении района

3.1 Создание механизмов, обеспечивающих реальное участие жителей в управлении и жизнеобеспечении района

3.2 Переход исполнительных органов, коммунальных учреждений и организаций на электронную систему закупок

3.3 Реализация проекта «Открытый бюджет района»

3.4 Развитие волонтерского движения

3.5 Увеличение количества органов самоорганизации населения и внедрение новых

методов их работы: бригады по благоустройству

3.6 Расширение применения механизма социального заказа для решения социальных проблем района

3.7 Финансовая и материальная поддержка общественных объединений

3.8 Использование цифровизации для достижения увеличения эффективности управления и повышения контроля жизнеобеспечения района

Механизмами реализации поставленных задач являются:

Постановление от 23.03.2022 №250 «О внесении изменений в Муниципальную программу «Защита населения и территории от чрезвычайных ситуаций, выполнение мероприятий по гражданской обороне на территории муниципального образования Ленинский район Республики Крым», утвержденную постановлением Администрации Ленинского района Республики Крым от 23.11.2021 № 515»

Постановление от 09.12.2021 № 549 «Об утверждении муниципальной программы «Развитие архивного дела в муниципальном образовании Ленинский район Республики Крым»

Национальный проект «Цифровая экономика»

ДЕЙСТВЕННЫЙ ЛЕНИНСКИЙ РАЙОН РЕСПУБЛИКИ КРЫМ

Нормативно-организационные мероприятия

1. Упрощение процедуры получения административных услуг

1.1 Создание единой компьютерной сети, которая будет объединять все исполнительные органы, коммунальные предприятия, учреждения, другие учреждения

1.2 Разработка стандартов предоставления административных услуг

1.3 Создание автоматизированной системы назначения субсидий и оказания социальных услуг

1.4 Создание возможности онлайн-платежей за административные услуги

2. Повышение активности граждан

2.1 Информирование грантовой поддержки

2.2 Реализация грантов Президента Российской Федерации на развитие гражданского общества с участием некоммерческих организаций района

2.3 Проведение совместных семинаров с экспертами в области грантодателей и грантополучателей

2.4 Использование разовых платежей граждан для решения конкретных вопросов местного значения в соответствии со статьей 56. «Средства самообложения граждан» Федерального закона от 06.10.2003 № 131-ФЗ (редакция от 30.12.2021) «Об общих принципах организации местного самоуправления в Российской Федерации»

2.5 Развитие инициативного бюджетирования

Механизмами реализации поставленных задач являются:

Постановление от 23.03.2022 №250 «О внесении изменений в Муниципальную программу «Защита населения и территории от чрезвычайных ситуаций, выполнение мероприятий по гражданской обороне на территории муниципального образования Ленинский район Республики Крым», утвержденную постановлением Администрации Ленинского района Республики Крым от 23.11.2021 № 515»

Постановление от 13.04.2022 №308 «О внесении изменений в муниципальную программу «Развитие автомобильных дорог муниципального образования Ленинский район Республики Крым»

Постановление от 11.03.2022 № 233 «О внесении изменений в Муниципальную программу «Обеспечение эффективной деятельности Администрации Ленинского района Республики Крым», утвержденную постановлением Администрации Ленинского района Республики Крым от 06.12.2021 № 539»

Республиканская адресная инвестиционная программа

НЕЗАВИСИМЫЙ ЛЕНИНСКИЙ РАЙОН РЕСПУБЛИКИ КРЫМ

Отраслевые (агро-рекреационно-туристические) эколого-ориентированные

мероприятия

1. Создание комфортной среды для туристов в муниципальном образовании, в том числе агротуризма

1.1 Активное развитие автомобильного, культурно-развлекательного, гастро, событийного, образовательного, делового, оздоровительного, паломнического и других видов туризма

1.2 Строительство модернизация, и реконструкция объектов туристской инфраструктуры

1.3 Повышение уровня профессиональной подготовки специалистов в области туризма с целью улучшения качества обслуживания

1.4 Создание музеев под открытым небом, этнокультурных комплексов с целью сохранения рационального использования, популяризации и развития этнокультурного наследия района

1.5 Внедрение проекта «Туристическая карта гостя Ленинского района»

1.6 Внедрение бесплатной информационной помощи туристам района волонтерами

1.7 Реализация инвестиционного проекта «Создание этнодеревни» в Багерovo

1.8 Реализация инвестиционного проекта «Создание и развитие рекреационного «Аква-Агро» комплекса

1.10 Проект «Маршруты района среди двух морей Крыма» (военно-патриотические, автомобильные, исторические, географические, паломнические, пляжные, гастрономические и др. маршруты)

1.11 Организация паломнической туристической тропы в Катерлезский Свято-Георгиевский монастырь

1.12 Создание туристско-рекреационного кластера в Щелкино с развитой системой лечебно-оздоровительного, гастрономического, событийного, яхтенно-спортивного туризма и др.

1.13 Создание культурно-исторического и туристического центра «Озеро Чокрак»

1.14 Развитие экодеревни в Уваровском сельском поселении

1.15 Развитие с/х, тепличного хозяйства, виноградарства, садоводства, животноводства

1.16 Очистка русел речек «Самрлинка» и «Семь колодезей»

1.17 Подключение к тракту и прокладка тротуаров к водоочистным сооружениям и/или Самарлинскому водохранилищу г. Щелкино

2. Развитие информационной инфраструктуры в сфере туристских услуг

2.1 Развитие туристского портала и продвижения брендинга (туристской символики) района

2.2 Создание разветвленной информационно-сервисной сети туристских услуг и туристской маркировки (маршрутов, выдающихся памятников и прочее). Внедрение системы QR-кодов и информационных стендов по объектам туристских маршрутов района

2.3 Создание и внедрение экскурсионных маршрутов в формате 3D

2.4 Создание «Информационно-туристского центра»

2.5 Создание паломнического центра

3. Продвижение и позиционирование района как межрегионального туристского «аква-агро» центра, интересного для посещения в течение всего года

3.1 Содействие развитию внутреннего туризма

3.2 Ежегодное проведение в районе конференций, программ-презентаций

3.3 Содействие формированию и развитию туристского кластера

3.4 Проведение Дней Ленинского района в городах Крыма и других городах Российской Федерации

4. Приобретение исторического облика района

4.1 Систематизация и упорядочение информации об объектах недвижимости – памятниках архитектуры (исторического и культурного наследия), которые расположены в

исторических частях района;

4.2 Упорядочивание охранных зон объектов культурного наследия в соответствии с законодательством Российской Федерации

4.3 Реставрация зданий-памятников истории и архитектуры

5. Сохранение культурной самобытности Ленинского района

5.1 Организация ежегодного фестиваля национальных меньшинств, проживающих на территории района

Механизмами реализации поставленных задач являются:

Постановление от 22.12.2021 № 588 «Об утверждении муниципальной программы «Развитие курортов, туризма и инвестиционной привлекательности муниципального образования Ленинский район РК»

БЛАГОУСТРОЕННЫЙ ЛЕНИНСКИЙ РАЙОН РЕСПУБЛИКИ КРЫМ

Инфраструктурные мероприятия

1. Безопасное проживание жителей района (безопасность на улицах, защита имущества)

1.1 Проектирование и реализация аппаратно-программного комплекса «Безопасный район»

1.2 Построение системы интеллектуального видеонаблюдения и системы пунктов экстренной связи «гражданин – полиция» правоохранительного сегмента АПК «Безопасный район»

1.3 Создание интеллектуальной системы управления дорожным движением

1.4 Реализация проектов «Мониторинг фоновых концентраций загрязняющих веществ на улицах района»; «Зеленая карта района»

1.5 Создание и внедрение проекта «Защита от наводнений», предусматривающего проведение комплексного изучения водных объектов, оценки технического состояния гидросооружений и дальнейший мониторинг их функционирования

Механизмами реализации поставленных задач являются:

Постановление от 23.03.2022 №250 «О внесении изменений в Муниципальную программу «Защита населения и территории от чрезвычайных ситуаций, выполнение мероприятий по гражданской обороне на территории муниципального образования Ленинский район Республики Крым», утвержденную постановлением Администрации Ленинского района Республики Крым от 23.11.2021 № 515»

Постановление от 21.12.2021 № 584 «Об утверждении муниципальной программы «Профилактика правонарушений и противодействие преступности в Ленинском районе Республике Крым»

Постановление от 23.11.2021 № 512 «Об утверждении муниципальной программы «Развитие автомобильных дорог муниципального образования Ленинский район Республики Крым»

Постановление от 11.03.2022 № 233 «О внесении изменений в Муниципальную программу «Обеспечение эффективной деятельности Администрации Ленинского района Республики Крым», утвержденную постановлением Администрации Ленинского района Республики Крым от 06.12.2021 № 539»

Республиканская адресная инвестиционная программа

2. Обеспечение экологически благоприятных условий для жизни населения района

2.1 Внедрение принципов «зеленой» экономики во все сферы деятельности района

2.2 Утилизация твердых бытовых отходов путем строительства мусороперерабатывающего завода

2.3 Создание современной системы мониторинга состояния окружающей среды

2.4 Уменьшение выбросов вредных веществ в окружающую среду

2.5 Возрождение парков и скверов района

2.6 Строительство очистных сооружений в районе
2.7 Строительство дренажной системы в районе, разработка проектно-сметной документации

2.8 Развитие системы особо охраняемых природных территорий

2.9 Локализация и ликвидация очагов карантинных объектов

2.10 Установка зарядных станций для электромобилей в районе

2.11 Проведение научных исследований, проектных и проектно-конструкторских разработок, направленных на природоохранные мероприятия

Механизмами реализации поставленных задач являются:

Постановление от 06.05.2022 №373 О внесении изменений в постановление Администрации Ленинского района Республики Крым от 09.12.2021 № 546 «Об утверждении муниципальной программы «Реформирование жилищно-коммунального хозяйства в муниципальном образовании Ленинский район Республики Крым»

Соглашения о реализации инвестиционных проектов

3. Модернизация транспортной инфраструктуры

3.1 Осуществление реконструкции улично-дорожной сети района

3.2 Оптимизация транспортного обеспечения района

3.3 Обновление подвижного состава общественного транспорта района;

3.4 Оптимизация транспортной сети и парковок

3.5 Внедрение и развитие системы безналичной оплаты проезда в общественном транспорте района

3.6 Создание инфраструктуры для развития на территории района электротранспорта

4. Транспортно-логистический центр межрегионального уровня

4.1. Развитие и модернизация железнодорожной транспортной развязки

4.2 Создание и развитие яхтенных марин

4.3 Согласование маршрута и строительство автомобильной дороги вдоль побережья Азовского моря от г. Керчь до г. Щелкино – «ЭКОТРАССА»

5. Реализация перспективных проектов.

5.1 Техническое перевооружение железнодорожной автоматики и телемеханики на участке Джанкой – Багерovo

5.2 Строительство второго главного пути на участке Багерovo-Джанкой

5.3 Электрификация на переменном токе участка Мостовой переход – Багерovo – Джанкой

5.4 Реализация проекта по развитию существующей инфраструктуры железной дороги в ленинском районе Республики Крым – «Строительство двухпутных вставок на участке Владиславовка – Семь Колодезей»

Механизмами реализации поставленных задач являются:

Федеральная целевая программа «Социально-экономическое развитие Республики Крым и г. Севастополя до 2025 года»

Постановление от 06.05.2022 №373 О внесении изменений в постановление Администрации Ленинского района Республики Крым от 09.12.2021 № 546 «Об утверждении муниципальной программы «Реформирование жилищно-коммунального хозяйства в муниципальном образовании Ленинский район Республики Крым»

Постановление от 13.04.2022 №308 «О внесении изменений в муниципальную программу «Развитие автомобильных дорог муниципального образования Ленинский район Республики Крым»

Государственная программа Республики Крым «Развитие транспортного комплекса Республики Крым»

Соглашения о реализации инвестиционных проектов

6. Обеспечение социальной инфраструктурой

6.1 Строительство жилья для лиц, которые в соответствии с действующим законодательством нуждаются в улучшении жилищных условий (за счет бюджетов всех

уровней)

6.2 Создание условий для сокращения незавершенного строительства жилья

6.3 Улучшение (модернизация, реконструкция) жилищного фонда, построенного до 70-х гг. XX в.

6.4 Улучшение состояния жилищного фонда за счет капитального ремонта и реконструкции

6.5 Приобретение жилых помещений (квартир) в муниципальную собственность муниципального образования Ленинский район Республики Крым

6.6 Строительство многоквартирных домов на территории муниципального образования Ленинский район Республики Крым

6.7 Переселение граждан из жилищного фонда, признанного аварийным, непригодным для проживания

6.8 Формирование муниципального маневренного жилищного фонда для переселения граждан из аварийного, непригодного для проживания жилья

6.9 Ликвидация ветхого, аварийного, непригодного для проживания жилищного фонда Ленинского района

6.10 Создание условий для садоводческих, огороднических или дачных некоммерческие товариществ

6.11 Ремонт фасадов зданий домов культуры. Подключение системы отопления

6.12 Ремонт СОШ и библиотек

6.13 Установление оборудования для качественного оказания медицинских услуг

7. Модернизация жилищного хозяйства и улучшения качества коммунальных услуг

7.1 Реализация программы благоустройства района

7.2 Настройка онлайн-мониторинга деятельности коммунальных служб

7.3 Установление счетчиков учета горячей и холодной воды, тепловой энергии во всех квартирах и домах района

7.4 Модернизация наружного освещения в районе

7.5 Реализация мероприятий в рамках реформирования жилищно-коммунального хозяйства, стимулирование создания и деятельности объединений совладельцев многоквартирных домов в районе

8. Модернизация систем тепло-, водо-, газо-, энергообеспечения

8.1 Строительство новых и реконструкция, модернизация аварийных участков сетей тепло-, водо-, газо-, энергоснабжения

8.2 Строительство автономных мини-котельных и обеспечения качественного теплоснабжения

8.3 Реконструкция системы ливневой канализации в районе

8.4 Реконструкция систем водоснабжения и канализации в районе

8.5 Строительство и реконструкция сетей водоснабжения, водоотведения, газоснабжения, теплоснабжения и электроэнергии

8.6 Обеспечение бесперебойности предоставления услуг и предоставление качественных услуг ресурсоснабжающими организациями

8.7 Повышение энергетической эффективности и энергосбережения

8.8 Снижение негативного воздействия на окружающую среду

8.9 Установка, обеспечение сетей уличного освещения

9. Устройство и защита побережья района от опасных инженерно-геологических процессов

9.1 Реконструкция берегозащитного комплекса района

9.2 Строительство новых берегозащитных сооружений

9.3 Устройство и благоустройство современных набережных

10. Сервис и забота о ближнем

10.1 Строительство пансионата для пожилых людей в Кировском сельском поселении

10.2 Строительство модульной гостиницы в пгт. Ленино

Механизмами реализации поставленных задач являются:

Постановление от 06.05.2022 №373 О внесении изменений в постановление Администрации Ленинского района Республики Крым от 09.12.2021 № 546 «Об утверждении муниципальной программы «Реформирование жилищно-коммунального хозяйства в муниципальном образовании Ленинский район Республики Крым»

Постановление от 01.03.2022 №179 «О внесении изменений в постановление администрации Ленинского района РК от 09.12.2021 №546 «Об утверждении муниципальной программы Реформирование жилищно-коммунального хозяйства в муниципальном образовании Ленинский район РК»

Постановление от 14.12.2020 № 581 Об утверждении муниципальной программы «Доступная среда муниципального образования Ленинский район Республики Крым»

Постановление от 20.12.2021 № 576 «Об утверждении Муниципальной программы «Обеспечение социальной защитой населения в Ленинском районе Республики Крым»

Постановление от 20.12.2021 № 575 «Об утверждении муниципальной программы «Доступная среда муниципального образования Ленинский район РК

Федеральная целевая программа «Социально-экономическое развитие Республики Крым и г. Севастополя до 2025 года»

Республиканская адресная инвестиционная программа

Соглашения о реализации инвестиционных проектов

11. Повышение уровня энергоэффективности

11.1 Применение альтернативных (возобновляемых) источников энергии

11.2 Уменьшение физических объемов потребления энергоносителей объектами экономики, коммунального хозяйства и в быту

11.3 Поддержка инвестиционных проектов энергосбережения

11.4 Замена (модернизация) оборудования и внедрение современных технологий производства энергии

11.5 Повышение энергоэффективности социальных объектов, финансируемых из местного бюджета, в том числе путем уменьшения удельных потерь в тепловых, электрических и водопроводных сетях

11.6 Реализация проекта «Энергосервисный контракт»

11.7. Выявление бесхозяйных сетей электроснабжения, теплоснабжения, водоснабжения и водоотведения

11.8. Повышение энергетической эффективности систем освещения зданий, строений, сооружений

11.9. Замена неэффективных отопительных котлов в индивидуальных системах отопления зданий, строений, сооружений

11.10 Заключение энергосервисных контрактов

11.11. Повышение энергетической эффективности систем освещения, включая мероприятия по установке датчиков движения и замене ламп накаливания на энергоэффективные осветительные устройства в многоквартирных домах

11.12. Приобретение, установка и ввод в эксплуатацию коллективных (общедомовых) приборов учета, используемых энергетических ресурсов и воды в многоквартирных домах

Механизмами реализации поставленных задач являются:

Постановление от 06.05.2022 № 373 О внесении изменений в постановление Администрации Ленинского района Республики Крым от 09.12.2021 № 546 «Об утверждении муниципальной программы «Реформирование жилищно-коммунального хозяйства в муниципальном образовании Ленинский район Республики Крым»

Постановление от 11.03.2022 № 233 «О внесении изменений в Муниципальную программу «Обеспечение эффективной деятельности Администрации Ленинского района Республики Крым», утвержденную постановлением Администрации Ленинского района Республики Крым от 06.12.2021 № 539»

Постановление от 01.03.2022 № 179 «О внесении изменений в постановление

администрации Ленинского района РК от 09.12.2021 №546 «Об утверждении муниципальной программы Реформирование жилищно-коммунального хозяйства в муниципальном образовании Ленинский район РК»

Постановление от 22.12.2021 № 591 «Об утверждении муниципальной программы «Обеспечение защиты прав потребителей в муниципальном образовании Ленинский район РК»

12. Совершенствование пространственной организации района

12.1 Разработка и утверждение градостроительной документации: разработка плана зонирования территории района разработка детальных планов территорий, в т.ч. склонов

12.2 Преобразование облика застройки района за счет подготовки паспортов внешнего вида улиц в районах многоквартирной массовой застройки и обновления наружного оформления зданий в рамках их модернизации и ремонта

12.3 Строительство новых объектов архитектуры с привлечением лучших архитекторов

12.4 Реконструкция парков, скверов района и создание новых объектов природно-заповедного фонда района

12.5 Инвентаризация и порядок земель рекреационного, историко-культурного и природоохранного назначения

12.6 Реализация комплексного проекта по развитию прибрежного, степного, горного массива района

12.7 Реконструкция и строительство набережных курортных поселений района

12.8 Развитие придорожной транспортной инфраструктуры

12.9 Включение г. Щелкино в программу развития моногородов Российской Федерации

12.10 Обеспечение нормативной потребности населения в местах погребения

Механизмами реализации поставленных задач являются:

Постановление от 22.12.2021 № 587 Об утверждении Муниципальной программы Ленинского района Республики Крым «Развитие культуры и сохранение культурного наследия Ленинского района Республики Крым»

Постановление от 06.05.2022 №373 О внесении изменений в постановление Администрации Ленинского района Республики Крым от 09.12.2021 № 546 «Об утверждении муниципальной программы «Реформирование жилищно-коммунального хозяйства в муниципальном образовании Ленинский район Республики Крым»

Постановление от 01.03.2022 №179 «О внесении изменений в постановление администрации Ленинского района РК от 09.12.2021 №546 «Об утверждении муниципальной программы Реформирование жилищно-коммунального хозяйства в муниципальном образовании Ленинский район РК»

Федеральная целевая программа «Социально-экономическое развитие Республики Крым и г. Севастополя до 2025 года»

Республиканская адресная инвестиционная программа

Соглашения о реализации инвестиционных проектов

ИННОВАЦИОННЫЙ ЛЕНИНСКИЙ РАЙОН РЕСПУБЛИКИ КРЫМ

Научно-технологические мероприятия

1. Содействие развитию инновационной деятельности

1.1 Создание инновационных производств и внедрение инновационных технологий

1.2 Внедрение в учебный процесс общеобразовательных заведений электронных интерактивных учебников

1.3 Проведение конкурсов инновационных проектов молодежи

1.4 Создание возможности онлайн-платежей за административные услуги

2. Создание условий для развития ИТ-индустрии

2.1 Проведение форумов, конференций, семинаров по развитию ИТ-сектора

2.2 Реализация проекта «Летняя школа (ИТ-социальное предпринимательство, ИТ-

инновации / стартапы)»

Механизмами реализации поставленных задач являются:

Постановление от 22.12.2021 № 590 «Об утверждении муниципальной программы Развитие малого и среднего предпринимательства в муниципальном образовании Ленинский район РК»

Постановление от 22.12.2021 № 589 «Об утверждении муниципальной программы «Развитие торговой деятельности в муниципальном образовании Ленинский район Республики Крым»

Государственная программа Российской Федерации «Экономическое развитие и инновационная экономика»

Соглашения о реализации инвестиционных проектов

УСТОЙЧИВЫЙ ЛЕНИНСКИЙ РАЙОН РЕСПУБЛИКИ КРЫМ

Финансово-экономические мероприятия

1. Содействие развитию предпринимательства

1.1. Реализация мероприятий по поддержке малого и среднего бизнеса

1.2. Повышение уровня осведомленности населения по вопросам организации и осуществления предпринимательской деятельности

1.3. Нарастивание производства и экспорта агровысокотехнологичных продуктов за счет строительства производства, освоения агропроизводства инновационной конкурентоспособной новой продукции региона, внедрение новейших энергосберегающих технологий и систем качества, активной маркетинговой политики, брендинга

1.4. Создание эффективной инфраструктуры, которая будет способствовать созданию новых предприятий, нацеленных на развитие высокотехнологичных отраслей

1.5. Строительство многофункционального оптово-распределительного центра

1.6. Строительство перерабатывающего завода

1.7. Строительство сервисно-обслуживающего центра

2. Создание привлекательного инвестиционного климата, содействие инвестиционной деятельности

2.1. Организация и проведение межрегиональных инвестиционных, бизнес форумов на регулярной основе

2.2. Создание индустриального парка «Щелкино»

2.3. Создание системы мониторинга состояния реализации инвестиционных проектов

2.4. Создание проектного офиса, офиса перспективных рекламно-маркетинговых проектов, акселератора «аква-агро» проектов, как инструменты выращивания текущего бизнеса и стартапов. Проработка вопросов с лизинговыми компаниями, Фондом микрофинансирования

2.5. Развитие комплексного освоения территории района за счет создания агломерации с расположенными в территориальной близости муниципальными образованиями (городской округ Феодосия, городской округ Керчь, Советский район)

2.6. Развитие сложившихся в регионе отраслей и комплексов, сферы услуг, обеспечение продовольственной безопасности района

2.7. Развитие виноградарства аграрно-промышленного комплекса района

2.8. Развитие животноводства и птицеводства, ферм по выращиванию рыбного хозяйства

2.9. Развитие плодово-ягодных культур на территории района

2.10. Развитие рыболовства

Механизмами реализации поставленных задач являются:

Постановление от 22.12.2021 № 589 «Об утверждении муниципальной программы «Развитие торговой деятельности в муниципальном образовании Ленинский район Республики Крым»

Государственная программа Российской Федерации «Экономическое развитие и инновационная экономика»;

Государственная программа Республики Крым «Развитие промышленного комплекса»
Участие в региональном проекте «Адресная поддержка повышения производительности труда на предприятиях» в рамках национального проекта «Производительность труда и поддержка занятости»

Федеральная целевая программа «Социально-экономическое развитие Республики Крым и г. Севастополя до 2025 года»

Республиканская адресная инвестиционная программа

Инвестиционные соглашения, меморандумы, договоры межмуниципальные, межрегиональные и международные соглашения

Перечень муниципальных программ Ленинского района, предусмотренные к реализации в 2022-2024 годах [25]:

1. Постановление от 06.05.2022 № 373 О внесении изменений в постановление Администрации Ленинского района Республики Крым от 09.12.2021 № 546 «Об утверждении муниципальной программы «Реформирование жилищно-коммунального хозяйства в муниципальном образовании Ленинский район Республики Крым»

2. Постановление от 13.04.2022 № 308 «О внесении изменений в муниципальную программу «Развитие автомобильных дорог муниципального образования Ленинский район Республики Крым»

3. Постановление от 23.03.2022 № 250 «О внесении изменений в Муниципальную программу «Защита населения и территории от чрезвычайных ситуаций, выполнение мероприятий по гражданской обороне на территории муниципального образования Ленинский район Республики Крым», утвержденную постановлением Администрации Ленинского района Республики Крым от 23.11.2021 № 515»

4. Постановление от 11.03.2022 № 233 «О внесении изменений в Муниципальную программу «Обеспечение эффективной деятельности Администрации Ленинского района Республики Крым», утвержденную постановлением Администрации Ленинского района Республики Крым от 06.12.2021 № 539»

5. Постановление от 22.12.2021 № 591 «Об утверждении муниципальной программы «Обеспечение защиты прав потребителей в муниципальном образовании Ленинский район РК»

6. Постановление от 22.12.2021 № 590 «Об утверждении муниципальной программы Развитие малого и среднего предпринимательства в муниципальном образовании Ленинский район РК»

7. Постановление от 22.12.2021 № 589 «Об утверждении муниципальной программы «Развитие торговой деятельности в муниципальном образовании Ленинский район Республики Крым»

8. Постановление от 22.12.2021 № 588 «Об утверждении муниципальной программы «Развитие курортов, туризма и инвестиционной привлекательности муниципального образования Ленинский район РК»

9. Постановление от 22.12.2021 № 587 Об утверждении Муниципальной программы Ленинского района Республики Крым «Развитие культуры и сохранение культурного наследия Ленинского района Республики Крым»

10. Постановление от 21.12.2021 № 585 «Об утверждении муниципальной программы «Укрепление общественного здоровья в Ленинском районе РК»

11. Постановление от 21.12.2021 № 584 «Об утверждении муниципальной программой Профилактика правонарушений и противодействие преступности в Ленинском районе Республике Крым»

12. Постановление от 21.12.2021 № 583 «Об утверждении муниципальной программы «Молодежь Ленинского района Республики Крым»

13. Постановление от 21.12.2021 № 582 «Об утверждении муниципальной программы «Развитие физической культуры и спорта в Ленинском районе РК»

14. Постановление от 20.12.2021 № 576 «Об утверждении Муниципальной

программы «Обеспечение социальной защитой населения в Ленинском районе Республики Крым»

15. Постановление от 20.12.2021 № 575 «Об утверждении муниципальной программы «Доступная среда муниципального образования Ленинский район РК»

16. Постановление от 20.12.2021 № 572 «Об утверждении муниципальной программы Развитие образования в муниципальном образовании Ленинский район Республики Крым»

17. Постановление от 14.12.2021 № 557 «Об утверждении муниципальной программы «Укрепление единства российской нации и этнокультурное развитие народов России Республика Крым – территория межнационального согласия в муниципальном образовании Ленинский район Республики Крым»

18. Постановление от 13.12.2021 № 555 «Об утверждении муниципальной программы «Поддержка социально ориентированных некоммерческих организаций Ленинского района»

19. Постановление от 09.12.2021 № 549 «Об утверждении муниципальной программы «Развитие архивного дела в муниципальном образовании Ленинский район Республики Крым»

20. Постановление от 30.07.2020 № 334 «О внесении изменений в Постановление Администрации Ленинского района от 29.12.2018 № 812 «Об утверждении муниципальной программы «Комплексное развитие сельских территорий»

Раздел 5. Этапы реализации стратегии социально-экономического развития муниципального образования Ленинский район Республики Крым до 2030 года

5.1. Этапы реализации стратегии социально-экономического развития муниципального образования Ленинский район Республики Крым до 2030 года

В таблице 5.1. Представлены этапы реализации стратегии социально-экономического развития муниципального образования Ленинский район Республики Крым до 2030 года

Таблица 5.1 – Этапы реализации стратегии социально-экономического развития муниципального образования Ленинский район Республики Крым до 2030 года

№	Название мероприятия	Период реализации
I	Этап 1. Создание условия для реализации ESG-ядра стратегии	
1.	Выбор стандарта раскрытия и перечня показателей	3 кв. 2022
2.	Проведение комплексного диагностического ESG-аудита района	4 кв. 2022
3.	Выбор либо создание инструмента раскрытия	4 кв. 2022
4.	Принятие целей региона в контексте целей устойчивого развития	3 кв. 2022
5.	Принятие ключевых показателей эффективности (КПЭ) для руководителей поселений	3 кв. 2022
6.	Выработка принципов ответственного финансирования	4 кв. 2022
7.	Формирование политик по группам показателей	3 кв. 2022
8.	Декомпозиция целей и задач на уровень поселений	3 кв. 2022
9.	Выбор либо создание инструмента мониторинга показателей	1-2 кв. 2023
10.	Мониторинг показателей	Постоянно
11.	Мероприятия по попаданию в рэнкинги	3-4 кв. 2022
12.	Выбор рейтинговых агентств	3-4 кв. 2022
13.	Мероприятия по получению рейтингов	2 кв. 2023
14.	Разработка и распространение ESG-руководств для хозяйствующих субъектов региона	1 кв. 2023
15.	Обучающие мероприятия по ESG для населения, управленцев и бизнеса региона (экологическая грамотность, осознанное потребление ресурсов, инициация и реализация социальных проектов, в т.ч. экологических и т.д.)	3 кв. 2022-3 кв. 2024
16.	Формирование коллегиальных, управляющих органов стратегии (участие населения, самореализация каждого гражданина, развитие талантов)	3 кв. 2022
17.	Разработка и принятие экологической стратегии, реализуемой на риск-ориентированном подходе	4 кв. 2022-1 кв. 2023
18.	Разработка и принятия инвестиционной стратегии, реализуемой на риск-ориентированном подходе	1-2 кв. 2023
19.	Разработка и реализация принципа ответственных закупок	4 кв. 2022
20.	Разработка и принятие кодекса корпоративного управления	4 кв. 2022
21.	Заключение договоров и обмен опытом в формате межрегионального ESG-сотрудничества с городом Москва, Ульяновской областью, Липецкой областью и международного сотрудничества	С 3-4 кв. 2022 постоянно
22.	Мероприятия по раскрытию (отчетность)	регулярно
23.	Независимое заверение нефинансовой информации	2 кв. 2023
24.	Мероприятия по пересмотру и уточнению целевых показателей и положений политик и стратегий	3 кв. 2023
25.	Формирование системы экологического менеджмента (выбор концепции и построение системы управления охраной окружающей среды на основании существующих стандартов)	2-3 кв. 2023

II Этап 2. Создание условий для финансирования проектов развития		
26.	Создание координационного совета эмитента	3-4 кв. 2022
27.	Разработка и принятие стратегии устойчивого и зеленого финансирования	1 кв. 2023
28.	Формирование команды организаторов выпуска	2-3 кв. 2023
29.	Разработка и принятие концепции финансирования	3 кв. 2023
30.	Мероприятия по выбору биржи и по взаимодействию с биржей (оптимистичный сценарий)	2-3 кв. 2023
31.	Мероприятия по созданию Крымской биржи (пессимистичный сценарий)	2-3 кв. 2023
32.	Мероприятия по созданию Крымского фонда устойчивого, зеленого, социального и переходного инвестирования	2-3 кв. 2023
33.	Мероприятия по работе с инвесторами самостоятельно либо посредством организатора (пессимистичный сценарий)	3 кв. 2023
34.	Разработка и утверждение процедуры учета средств от выпуска облигаций	3 кв. 2023
35.	Выпуск зеленых и социальных облигаций (оптимистичный сценарий)	4 кв. 2023
36.	Разработка и утверждение плана интеграции ESG в бюджетную, финансовую модель региона	3 кв. 2023
37.	Разработка и реализация маркетинговой стратегии ESG-региона, туристического региона	1-4 кв. 2023
III Этап 3. Реализация проектов развития		
38.	Разработка и утверждение процедуры оценки и отбора проектов	3 кв. 2022
39.	Отбор, поддержка в верификации и реализации зеленых и социальных проектов,	С 4кв. 2022 непрерывно
40.	ISMA и(или) ВЭБ верификация проектов устойчивых, зеленых и социальных проектов	С 4кв. 2022 непрерывно
41.	Разработка и принятие концепции финансирования	
42.	Предъявление концепции финансирования верификатору	С 4кв. 2022 непрерывно
43.	Мероприятия по отбору адаптационных проектов в сотрудничестве с ФОИВами и РОИВами	С 4кв. 2022 непрерывно
44.	Мероприятия по реализации адаптационных проектов в сотрудничестве с ФОИВами и РОИВами	С 4кв. 2022 непрерывно
45.	Мероприятия по реализации отобранных зеленых и социальных проектов	С 4кв. 2022 непрерывно
46.	Мероприятия по реализации инновационных и цифровых проектов	С 4кв. 2022 непрерывно
46.1	BIG DATA для ESG	4 кв. 2022
46.2	Искусственный интеллект для ESG	1 кв. 2023
46.3	SMART для ESG	4 кв. 2022
46.4	Цифровая предиктивная ESG-модель	2 кв. 2023
46.5	Цифровой двойник региона для ESG	3 кв. 2023
46.6	Цифровая история и культура в туризме и рекреации региона	4кв. 2022 - 4 кв. 2023
46.7	Интернет всего для ESG	непрерывно
46.8	Открытость и защита данных для ESG	непрерывно

Продолжение Таблицы 5.1		
47	Мероприятия по реализации инфраструктурных проектов	в порядке очередей (приложение В)
48	Реализация групп мероприятий	С 4кв. 2022 непрерывно
48.1	привлекательный Ленинский район	С 4кв. 2022 непрерывно
48.2	коммуникационный Ленинский район	С 4кв. 2022 непрерывно
48.3	действенный Ленинский район	С 4кв. 2022 непрерывно
48.4	независимый Ленинский район	С 4кв. 2022 непрерывно
48.5	благоустроенный Ленинский район	С 4кв. 2022 непрерывно
48.6	инновационный Ленинский район	С 4кв. 2022 непрерывно
48.7	устойчивый Ленинский район	С 4кв. 2022 непрерывно
IV	Этап 4. Реализации якорных проектов	
49	Создание и функционирование эоагропарка на территориях Багеровского поселения и Щелкино	С 4кв. 2022 непрерывно
50	Брендинг территории как безопасного зеленого аква-агрорегиона и региона инновационного культурно-исторического туризма	С 1кв. 2023 непрерывно
51	ESG-модернизация коммунальной сферы и транспортного хозяйства на базе выпуска зеленых и социальных облигаций	С 4 кв. 2022 непрерывно
52	ESG-модернизация сферы промышленности	С 4 кв. 2022 непрерывно
IV	Этап 4. Продолжение реализации ранее утвержденных согласованных проектов	
49	Строительство и эксплуатация АЗС №3 (ПК 721) на автомобильной трассе «Таврида»»	планово
50	Строительство многофункциональных зон придорожного сервиса с объектами инфраструктуры	планово
51	Сохранение и дальнейшее развитие ООО "Висла" Ленинского района Республики Крым	планово
52	Растениеводческий комплекс «ОЗК»	планово
53	Расширение и оптимизация деятельности ООО «АГРОДРУЖБА&К» путем увеличения площади сельскохозяйственных угодий и строительства зернохранилища	планово
54	Создание рентабельного сельскохозяйственного комплекса в сфере растениеводства по выращиванию травянистых зерновых и технических культур	планово
55	Выращивание зерновых, бобовых, масличных и эфиромасличных культур в Ленинском районе Республики Крым	планово
56	«Строительство и эксплуатация автозаправочной станции «АЗС №2»	планово

Продолжение Таблицы 5.1		
57	«Строительство и эксплуатация автозаправочной станции №1 в полосе отвода автомобильной дороги Керчь-Феодосия-Белогорск-Симферополь-Бахчисарай-Севастополь («Трасса Таврида»)	планово
58	«Выращивание зерновых и масличных сельскохозяйственных культур в Ленинском районе Республики Крым»	планово

**Раздел 6. Показатели достижения целей социально-экономического развития
(целевые ориентиры) муниципального образования Ленинский район Республики
Крым**

6.1. Определение показателей достижения целей в социально-гуманитарном направлении развития муниципального образования Ленинский район Республики Крым. Определение показателей достижения целей по приоритетным отраслям экономики муниципального образования Ленинский район Республики Крым. Определение показателей достижения целей в инфраструктуре муниципального образования Ленинский район Республики Крым. Определение показателей достижения целей в сфере международного и межрегионального сотрудничества муниципального образования Ленинский район Республики Крым. Подготовка прогнозных значений сценариев социально-экономического развития муниципального образования Ленинский район Республики Крым на основе целевых индикаторов

В таблице 6.1 представлены целевые индикаторы социально-экономического развития района

Таблица 6.1 – Целевые индикаторы социально-экономического развития Ленинского района

Показатель	Единицы измерения	Значение показателя 2020 г.	Прогнозное значение в 2030 году	
			Консервативный	Оптимистичный
НАСЕЛЕНИЕ				
Все население	тыс.чел.	57,6	60,48	72
ЭКОНОМИКА				
Отгружено товаров собственного производства, выполнено работ и услуг собственными силами (без субъектов малого предпринимательства)	тыс.руб.	5529576,6	5 806 055,43	6 911 963,25
Добыча полезных ископаемых	тыс.руб.	23339,0	24 505,95	29 173,75
Обрабатывающие производства	тыс.руб.	3590234,2	3 769 745,91	4 487 792,75
Обеспечение электрической энергией, газом и паром, кондиционирование воздуха	тыс.руб.	688278,2	722 692,11	860 347,75
Отгружено товаров собственного производства, выполнено работ и услуг собственными силами (без субъектов малого предпринимательства).ю средняя численность работников которых превышает 15 человек, по основному виду экономической деятельности (по 2016 год)	тыс.руб.	8802163,2	9 242 271,35	11 002 704

Продолжение Таблицы 6.1					
Продукция сельского хозяйства	тыс.руб.	2483171,0	2 607 329,55	3 103 963,75	
Индекс производства продукции сельского хозяйства (в сопоставимых ценах)	%	82,3	86,4	102,9	
Индекс производства продукции растениеводства (в сопоставимых ценах)	%	72,3	75,9	90,4	
Индекс производства продукции животноводства (в сопоставимых ценах)	%	102,3	107,4	127,9	
Объем инвестиций основной капитал на душу населения	в руб.	3015,9	3 166,7	3 769,7	
Оборот розничной торговли	%	-	5	25	
Среднемесячная заработная плата работников	руб.	29702,4	31 187,5	37 128	
ТРАНСПОРТ					
Перевезено пассажиров автомобильным транспортом	чел.	1198556	1 258 483	1 498 195	
Перевезено грузов автомобильным транспортом	%	-	5	25	
КУЛЬТУРА, ОТДЫХ И ТУРИЗМ					
Количество рекреантов	чел.	29237	30 698	36 546	
Количество мест в коллективных средствах размещения	в ед.	156	164	195	
Количество максимально развернутых сезонных мест	ед.	4308	4 523	5 385	
ЖИЛИЩНЫЕ УСЛОВИЯ НАСЕЛЕНИЯ					
Общая площадь жилых помещений, введенная в действие за год, приходящаяся в среднем на 1 жителя, кв. м.	м2	0,138	0,145	0,173	
ОБРАЗОВАНИЕ					
Численность воспитанников дошкольных образовательных организаций	чел.	1715	1 800	2 143	

Продолжение Таблицы 6.1				
Численность обучающихся общеобразовательных организаций с учетом структурных подразделений (филиалов)	чел.	6347	6 664	7 933
Обеспеченность дошкольными образовательными учреждениями	мест на 1000 детей в возрасте 1-6 лет	812	852	1000
СОЦИАЛЬНАЯ СФЕРА				
Численность граждан, состоявших на учете в целях поиска работы (нарастающим итогом с учетом переходящего остатка)	чел.	3831	3 640	2 874
ОХРАНА ОКРУЖАЮЩЕЙ СРЕДЫ				
Объем выбросов загрязняющих веществ в атмосферный воздух, отходящих от стационарных источников	%	-	- 5	- 25
Текущие (эксплуатационные) затраты на охрану окружающей среды, включая оплату услуг природоохранного назначения	тыс.руб.	22218	23 329	27 773
Количество объектов, имеющих стационарные источники загрязнения	ед.	8	8	5
Сбор и вывоз твердых коммунальных отходов на полигоны	м3	129900	136 395	162 375
МЕЖДУНАРОДНОЕ И МЕЖРЕГИОНАЛЬНОЕ СОТРУДНИЧЕСТВО				
Количество зарубежных партнеров (нарастающим итогом)	%	-	5	25
Количество международных проектов (нарастающим итогом)	%	-	5	25
Количество международных мероприятий	%	-	5	25

Продолжение Таблицы 6.1				
Количество стран-партнеров (нарастающим итогом)	%	-	5	25
Количество международных договоров (нарастающим итогом)	%	-	5	25

Источник: составлено на основе паспорта Социально-экономического паспорта Ленинского района [29]

6.2. Определение ESG-показателей

В приложении Е представлены ESG-показатели социально-экономического развития района

ЗАКЛЮЧЕНИЕ

Разработан и обоснован комплексный инновационный подход к управлению социально-экономическим развитием муниципальным образованием Ленинский район Республики Крым до 2030 года в соответствии с действующими законодательными и нормативными правовыми актами.

Миссия – устойчивое эколого-ориентированное социально-экономическое развитие муниципального образования Ленинский район – района двух морей – как пилотного региона, избравшего ESG-повестку ориентиром своей трансформации и предлагающего практическую модель ее реализации регионам Республики Крым.

Стратегическая цель – использование ресурсов и потенциала региона для формирования новой системы управления, интегрированной в общероссийское ESG-пространство и способной решать практические задачи развития субъекта в стратегическом партнерстве с органами власти регионального и федерального уровней, научно-академическим, экспертным сообществом и бизнес-сообществом, общиной. Участие региона в решении комплексных социально-экономических задач субъекта обеспечит его позиционирование в качестве одного из ключевых двигателей развития Республики Крым.

Реализация миссии и достижение стратегической цели развития осуществляется на принципах ESG и с приверженностью целям устойчивого развития, а именно: ликвидация нищеты, хорошее здоровье и благополучие, качественное образование, гендерное равенство, чистая вода и санитария, недорогостоящая и чистая энергия, достойная работа и экономический рост, индустриализация, инновации и инфраструктура, уменьшение неравенства, устойчивые города и населенные пункты, ответственное потребление и производство, борьба с изменением климата, сохранение морских экосистем, сохранение экосистем суши, мир, правосудие и эффективные институты, партнерство в интересах устойчивого развития.

Реализация миссии и достижение стратегической цели развития осуществляется посредством решения следующих задач:

- развитие общественной функции (активной гражданской позиции и активного участия жителей, представителей бизнеса и власти),

- развитие человеческого потенциала и социальной ответственности,

- развитие потенциала инфраструктуры, финансов, земельных ресурсов,

- пространственное развитие,

- развитие сельского хозяйства и рекреации,

- развитие туристской привлекательности,

- повышение благосостояния и качества жизни жителей,

- развитие цифровизации,

- развитие «экологичности» во всех сферах развития региона,

- повышение эффективности деятельности региона, системы управления.

частные решения не позволят в условиях современного технологичного, инновационного и интенсивного потребления природных ресурсов, обеспечить их сохранность и достаточный уровень экологичности, что обусловит нисходящий социально-экономический тренд в условиях нарастающей конкуренции с соседними субъектами, предлагающими туристско-рекреационные услуги.

Для поддержания баланса технологичности, инновационности и устойчивости развития региона предлагается центральным элементом настоящей стратегии принять принципы ESG-развития, а именно: устойчивое развитие в экологической, социальной сферах и в области управления, предполагающее проектный подход к развитию, при котором проекты развития проходят экспертизу на соответствие принципам ESG. Такой подход позволит привлекать финансовые ресурсы рынка частных инвестиций по пониженной ставке в условиях повышенного интереса инвесторов, как резидентов, так и нерезидентов, включая инвестиционные фонды и частных инвесторов, банки, пользоваться льготами, предусмотренными нормативными документами Минэкономразвития России

(дорожная карта). Для реализации ESG-развития региону необходимо пройти рейтинговые процедуры, в результате которых будут усовершенствованы: имиджевая составляющая, повышена идентификация, расширится диапазон имплементации ESG-мероприятий, а при реализации оптимистичного сценария развития еще и станет возможен выпуск зеленых и социальных облигаций и привлечение финансирования с пониженной ставкой. Процедура присвоения рейтинга занимает 1-2 месяца и состоит из следующих шагов:

- 1) заключение договора,
- 2) предоставление информации,
- 3) анализ информации,
- 4) рейтинговая встреча с представителями региона,
- 5) принятие решения рейтинговым комитетом,
- 6) получение уведомления о рейтинговом действии, содержащее проект релиза и обоснование действия,
- 7) пресс-релиз о присвоении рейтинга (либо процедура обжалования).

Рейтинговая оценка осуществляется по трем составляющим:

- 1) окружающая среда – 30% (показатели: наличие экологической стратегии и ее опубликование, затраты на охрану окружающей среды, воздействие на атмосферный воздух, воздействие на водную среду, воздействие на почву, обращение с отходами),
- 2) общество – 50% (показатели: уровень доходов и безработицы, прирост населения и продолжительность жизни, здравоохранение, высшее образование и охват дошкольным образованием, использование интернет, обеспеченность жильем),
- 3) управление – 20% (показатели: стратегия социально-экономического развития, ВРП на душу населения, динамика ВРП, дисциплина исполнения бюджета).

Преимущества ESG-региона:

- Привлечение средств по более выгодной (пониженной на 20-30 пунктов) ставке.
- Высокий спрос на облигации (превышает предложение).
- Форa в борьбе за инвестора.
- Изменение состава инвесторов хозяйствующих субъектов, осуществляющих переход на ESG-развитие.
- Новые возможности ГЧП и МЧП проектов.

Специфика ESG-региона:

- Соответствие международным стандартам ICMA.
- Верификация по методологиям ВЭБ.РФ и Минэкономразвития.
- Привлечение группы банков к организации зеленого (социального) выпуска.
- Эффект зелености равно высокий спрос.
- «Репутационное» обеспечение.
- Ответственные закупки.
- Раскрытие информации и отчетность.
- Качественная маркетинговая компания.
- Организаторы зеленого (социального) выпуска имеют собственные ESG-политики.
- Повышение репутации эмитента.

Дополнительным плюсом будет редкое присутствие субъекта эмитента на рынке.

Якорными проектами новой повестки предполагается создание эоагропарка на территориях Багеровского поселения и Щелкино, брендинг территории как зеленого акваагрорегиона и региона инновационного культурно-исторического туризма, ESG-модернизация коммунальной сферы и транспортного хозяйства на базе выпуска зеленых и социальных облигаций, ESG-модернизация сферы промышленности, участие в зеленых и социальных инициативах субъекта в целом. Приведен детально потенциал инновационного культурно-исторического туризма.

Стратегический план действий базируется на ядре с тремя основными компонентами: «социально-трудова́я» – «земельно-имущественная» – «финансово-производственная», а

также с неотъемлемыми принципами развития – это: безопасный, аква-аграрный и экологичный.

Основные этапы реализации стратегии социально-экономического развития муниципального образования Ленинский район Республики Крым до 2030 года:

- 1) Создание условия для реализации ESG-ядра стратегии.
- 2) Создание условий для финансирования проектов развития.
- 3) Реализация проектов развития.

СПИСОК ИСПОЛЬЗОВАННЫХ ИСТОЧНИКОВ

1. Гражданский кодекс Российской Федерации;
2. Земельный кодекс Российской Федерации;
3. Федеральный закон от 28 июня 2014 года №172-ФЗ «О стратегическом планировании в Российской Федерации»
4. Федеральный закон от 6 ноября 2003 года №131-ФЗ «Об общих принципах организации местного самоуправления в Российской Федерации»
5. Указ Президента Российской Федерации от 07.05.2018 №204 «О национальных целях и стратегических задачах развития Российской Федерации на период до 2024 года»
6. Закон Республики Крым от 2 июня 2015 года № 108-ЗРК/2015 «О стратегическом планировании в Республике Крым»
7. Закон Республики Крым от 28.12.2016 года №352-ЗРК/2017 «О стратегии социально-экономического развития Республики Крым до 2030 года»
8. Закон Республики Крым от 10 апреля 2018 года №483-ЗРК /2018 «О внесении изменений в некоторые законы Республики Крым»
9. Постановление Правительства РФ от 30.01.2019 № 63 «Об утверждении государственной программы Российской Федерации «Социально-экономическое развитие Республики Крым и г. Севастополя»
10. Прогноз долгосрочного социально-экономического развития Российской Федерации на период до 2030 года, разработанный Минэкономразвития России
11. Распоряжение Правительства Российской Федерации от 13.02.2019 №207-р «Стратегия пространственного развития Российской Федерации на период до 2025 года»
12. Распоряжение Правительства Российской Федерации от 20.09.2019 №2129-р «Стратегия развития туризма в Российской Федерации на период до 2035 года»
13. Распоряжение Совета министров Республики Крым от 28.06.2019 № 774- р «Об утверждении стратегии развития туристического кластера Республики Крым»
14. Концепция демографического развития Республики Крым на период до 2025 года, утвержденная Постановлением Совета министров Республики Крым от 2 сентября 2014 года № 305
15. Постановление Совета министров Республики Крым от 01 ноября 2017 года № 570 «Об утверждении плана мероприятий по реализации стратегии социально-экономического развития Республики Крым до 2030 года»
16. Распоряжение Совета министров Республики Крым от 27 октября 2021 года № 1433-р «Об одобрении прогноза социально-экономического развития Республики Крым на 2022 год и на плановый период 2023 и 2024 годов»
17. Приказ Министерства экономического развития Российской Федерации от 23 марта 2017 г. № 132 «Об утверждении Методических рекомендаций по разработке и корректировке стратегии социально-экономического развития субъекта Российской Федерации и плана мероприятий по ее реализации»
18. Ак-Монайские каменоломни в Крыму: где находятся, фото и описание (krymania.ru) [Официальный сайт]. – URL: <https://krymania.ru/ak-monayskie-kamenolomni-v-kamenskom/?ysclid=l60u2bt2i8924419891> (дата обращения 15.07.2022)
19. Достопримечательности Ленинского района (lenino.info) [Официальный сайт]. – URL: <https://lenino.info/novosti/novosti-pgt-lenino/dostoprimechatelnosti-leninskogo-raiona?ysclid=l60kern5dh643083553> (дата обращения 15.07.2022)
20. Интерфакс информационная группа: Компании Ленинского (Республика Крым) [Официальный сайт]. – URL: <https://spark-interfax.ru/statistics/city/35227000000> (дата обращения 15.07.2022)
21. Ленинский район. Официальный портал (rk.gov.ru) [Официальный сайт]. – URL: <https://lenino.rk.gov.ru/ru/index> (дата обращения 15.07.2022)

22. Ленинский район. Портал МСП Республики Крым (rk.gov.ru) [Официальный сайт]. – URL: <https://business.rk.gov.ru/content/about-crimea/administrativnoe-delenie/kopiya-leninskij-rajon?ysclid=l60au6s4mz402843893> (дата обращения 15.07.2022)
23. Масленников А.А. «Эллинская хора на краю Ойкумены», М, «ИНДРИК», 1998, с. 46-50.
24. Объекты инфраструктуры муниципальных образований: сборник/Крымстат. – Симферополь, 2021, – 368 с.
25. Перечень муниципальных программ Ленинского района, предусмотренные к реализации в 2022-2024 годах. Ленинский район. Официальный портал (rk.gov.ru) [Официальный сайт]. – URL: <https://lenino.rk.gov.ru/ru/structure/5466?page=3> (дата обращения 15.07.2022)
26. Регионы Республики Крым. 2020: Стат. сб. / Симферополь : Крымстат, 2021. – 520 с.
27. Свято-Георгиевский Катерлезский женский монастырь Главная страница – Свято-Георгиевский Катерлезский женский монастырь. [Официальный сайт]. – URL: <https://xn----8sbedalbxckj1anejwmjiu3qxa.xn--p1ai/?ysclid=l60tsz0k1b380971739> (дата обращения 15.07.2022)
28. Социально-экономический паспорт Ленинского района. [Официальный сайт]. – URL:<https://lenino.rk.gov.ru/ru/structure/5480>(дата обращения 15.07.2022)
29. Статистические данные. Ленинский район. Официальный портал (rk.gov.ru) [Официальный сайт]. – URL:<https://lenino.rk.gov.ru/ru/structure/5480> (дата обращения 15.07.2022)
30. Успешные реализуемые проекты. Ленинский район. Официальный портал (rk.gov.ru) [Официальный сайт]. – URL: <https://lenino.rk.gov.ru/ru/structure/5642> (дата обращения 15.07.2022)
31. Устав муниципального образования Ленинский район Республики Крым [Официальный сайт]. – URL: https://md-crimea.ru/upload/FRGU_DOCS/9e4/ustav.pdf?ysclid=l4vsggv4wd180113148
32. Утверждённая схема территориального планирования Ленинского муниципального района Республики Крым. Ленинский район. Официальный портал (rk.gov.ru) [Официальный сайт]. – URL: <https://lenino.rk.gov.ru/ru/structure/3779>(дата обращения 15.07.2022)
33. Участие в целевых и иных программах, международном сотрудничестве. Ленинский район. Официальный портал (rk.gov.ru) [Официальный сайт]. – URL: <https://lenino.rk.gov.ru/ru/structure/2818?ysclid=l60cvt1okp358087518> (дата обращения 15.07.2022)

ПРИЛОЖЕНИЕ А
Результаты исследования
общественного мнения по вопросам текущей ситуации и перспектив
социально-экономического развития муниципального образования
Ленинский район Республики Крым

Целевая аудитория.

Население муниципального образования Ленинский район Республики Крым.

Процедура построения выборки.

Квотная, репрезентирующая генеральную совокупность по полу, возрасту, месту проживания (городское/сельское).

Объем выборочной совокупности.

134 человек, население старше 16 лет.

Методика проведения опроса.

Онлайн-опрос.

География проведения опроса.

Жители муниципального образования Ленинский район Республики Крым.

Ссылка была доступна только зарегистрированным в муниципальном образовании Ленинский район Республики Крым (привязка учетной записи госуслуг к региону регистрации).

Сроки проведения опроса:

27.06.2022 г. – 28.07.2022 г.

По результатам проведенного социологического исследования по муниципальному образованию Ленинский район Республики Крым выделены основные проблемы муниципального образования и перспективы его развития. Дана оценка уровня конкурентоспособности муниципального образования через субъективные оценки уровня жизни в сопоставлении с другими регионами полуострова. Исследован уровень комфортности проживания, отношения к региону, а также степень уверенности в «завтрашнем дне». Осуществлена попытка конструирования имиджа региона через выявление основных характеристик и смыслообразующих высказываний, характеризующих исследуемый регион.

В исследовании поднимаются вопросы оценки качества жизни, уровня дохода, удовлетворенности жизненными условиями, сферой предоставления социальных услуг, а также качеством рынка труда и экологической ситуацией. Представлена оценка деятельности муниципальных властей, жилищно-коммунального хозяйства и динамики социально-экономического развития муниципального образования за последние 3 года. Выявлены возможные пути улучшения социально-экономической ситуации в муниципальном округе, а также определены потенциальные возможности региона.

Дается оценка качества предоставления услуг в отраслях социальной сферы (образование, здравоохранение, культура, спорт).

Исследуется уровень общественной активности и факторы ей препятствующие. Оценивается степень влияния субъектов разного уровня на улучшение жизненных условий жителей исследуемого региона.

В опросе приняли участие 134 респондента.

Основные социально-демографические характеристики выборки

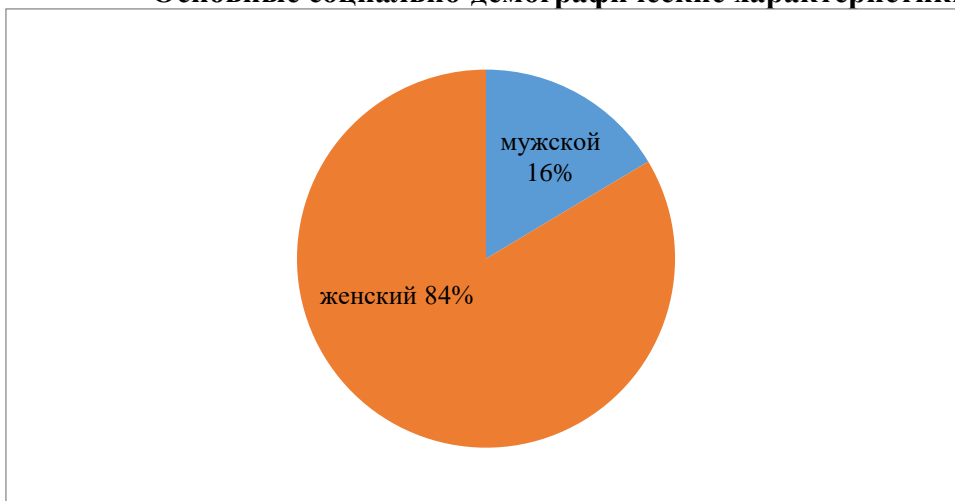


Рисунок 1 – Гендерное соотношение респондентов

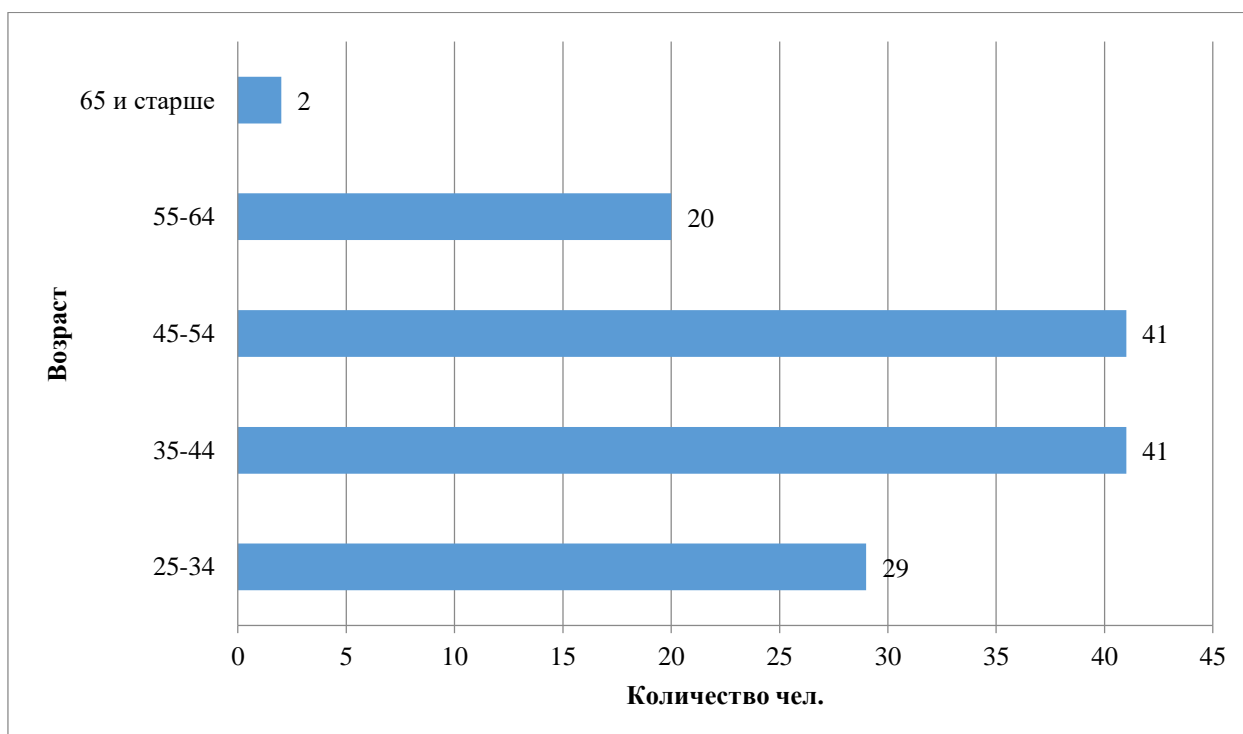


Рисунок 2 – Возрастное соотношение респондентов

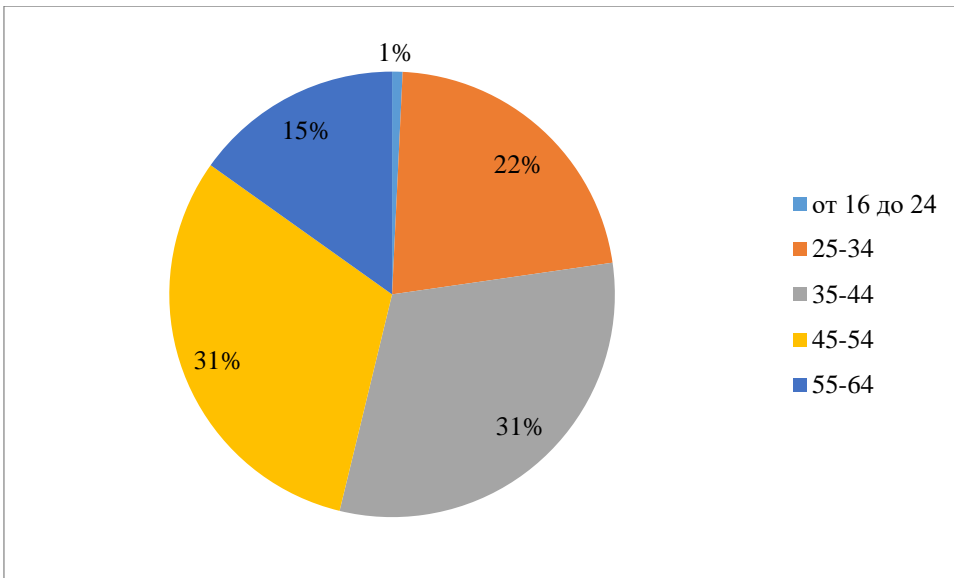


Рисунок 2 – Возрастное соотношение респондентов

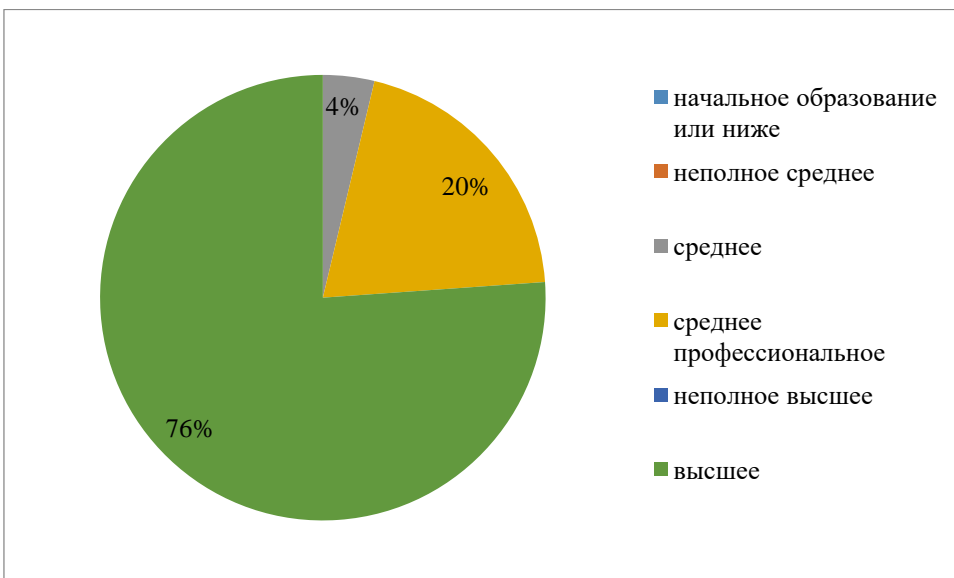


Рисунок 3 – Образование респондентов

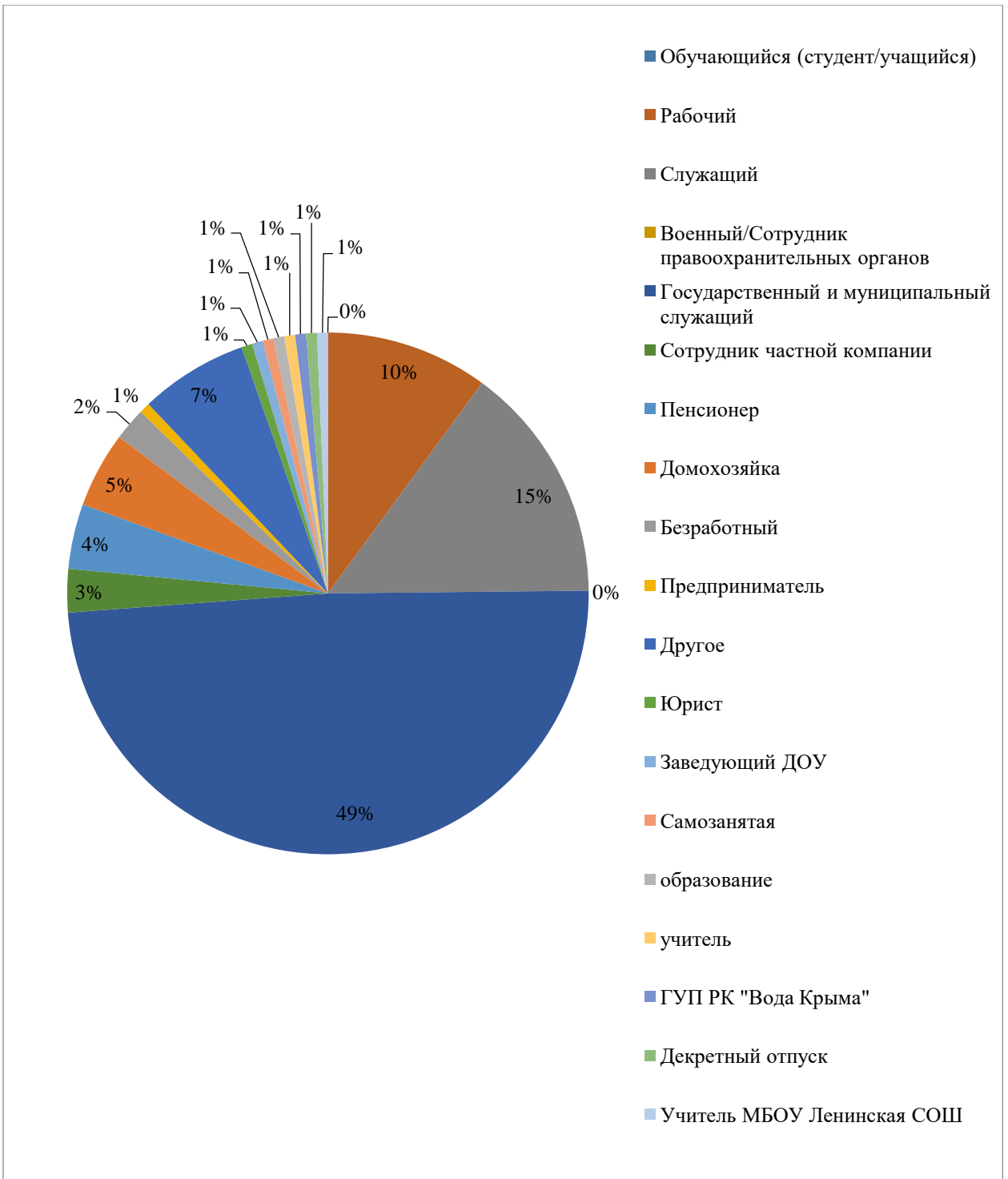


Рисунок 4 – Сфера деятельности респондентов

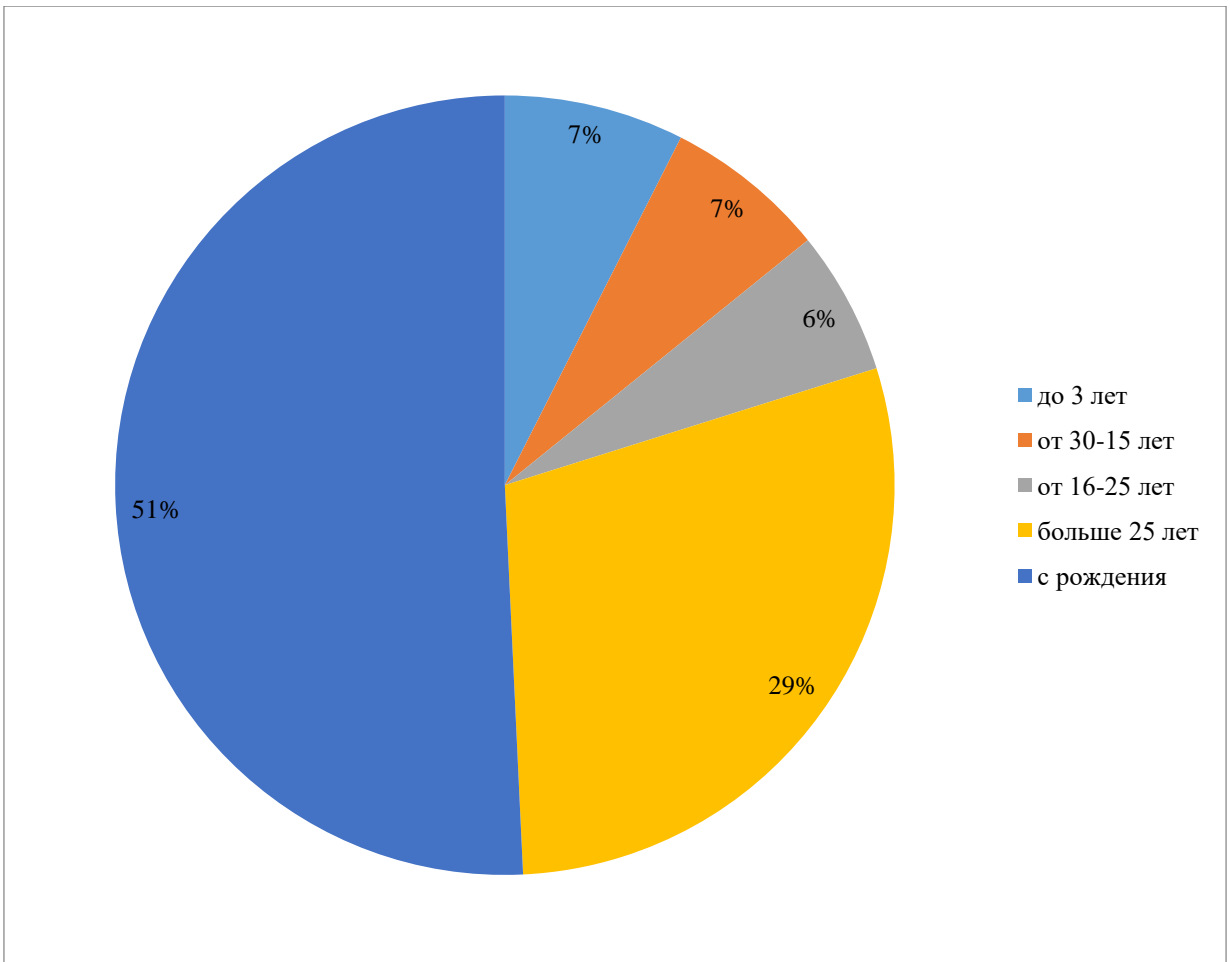


Рисунок 5 – Давно ли Вы живете в Ленинском районе Республики Крым?

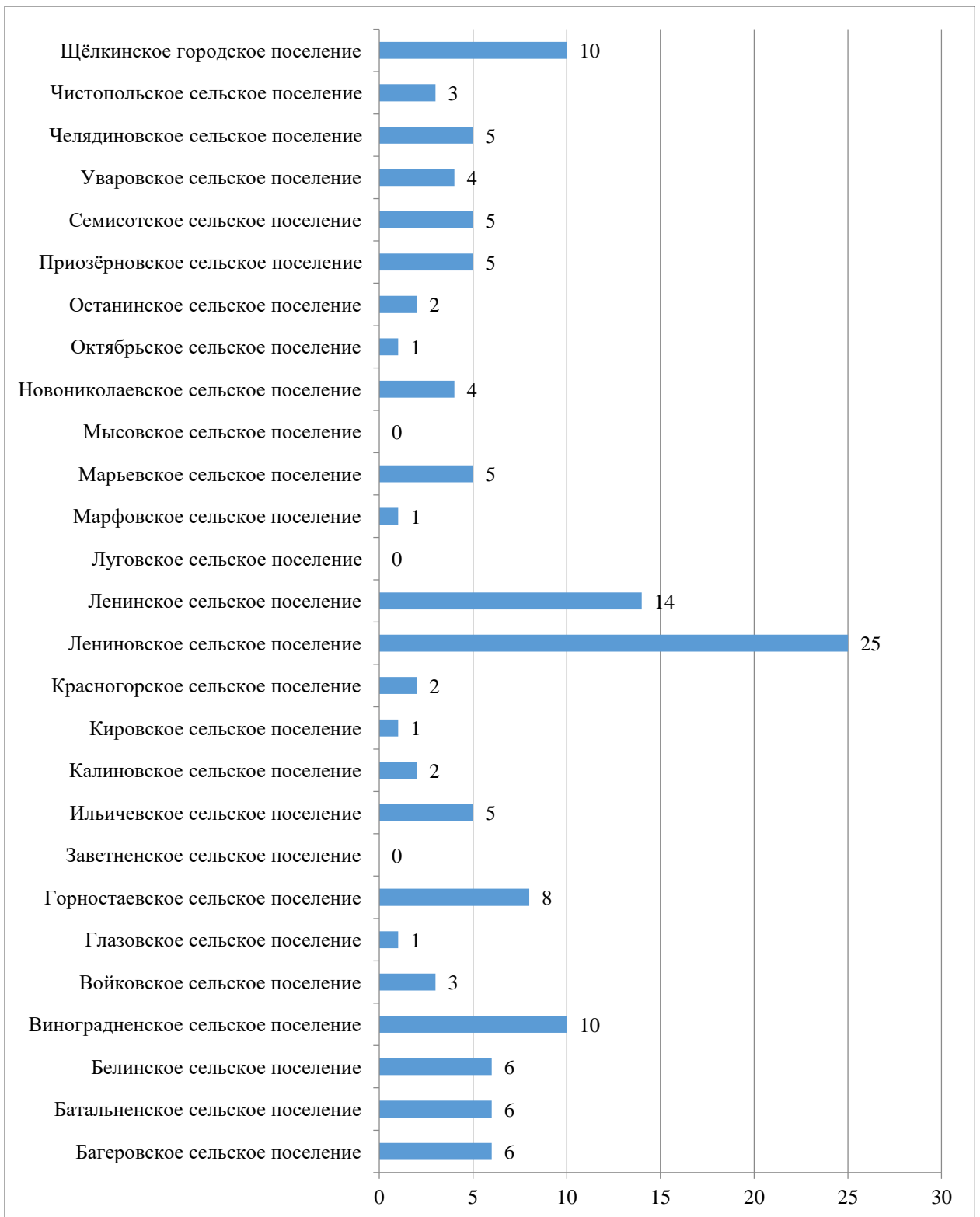


Рисунок 6 – Регион проживания (чел)

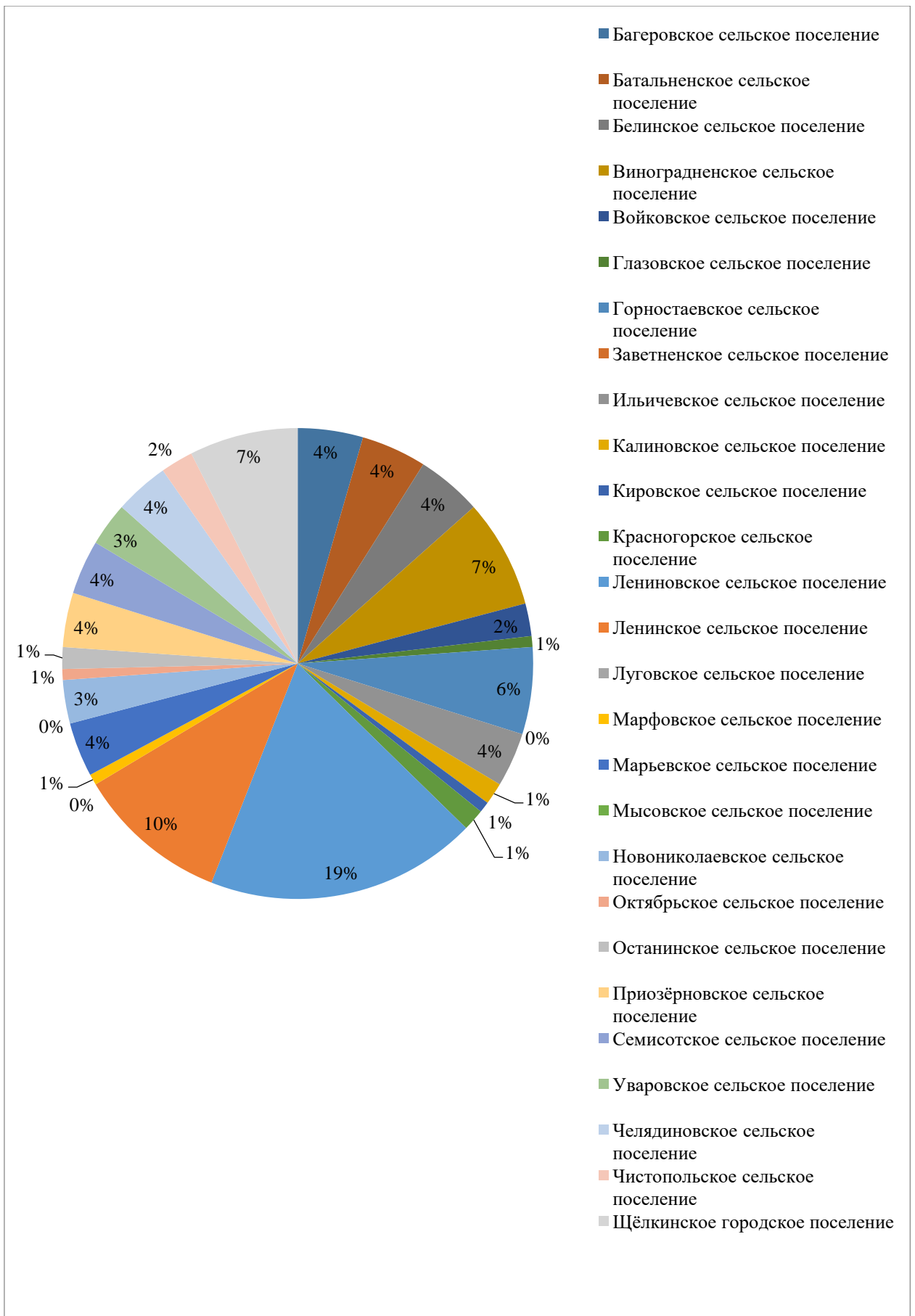


Рисунок 6 – Регион проживания (в %)

Как видно из диаграммы, более половины опрошенных (55%) оценивают свой уровень жизни, как «средний». 24% респондентов считают, что уровень жизни населения округа ниже среднего (совокупность ответов «очень плохой» и «плохой» уровень жизни), в то время как 15% опрошенных оценивают его как достаточно высокий (совокупность ответов «очень хороший» и «хороший» уровень жизни). 5% респондентов затруднились с ответом на данный вопрос.

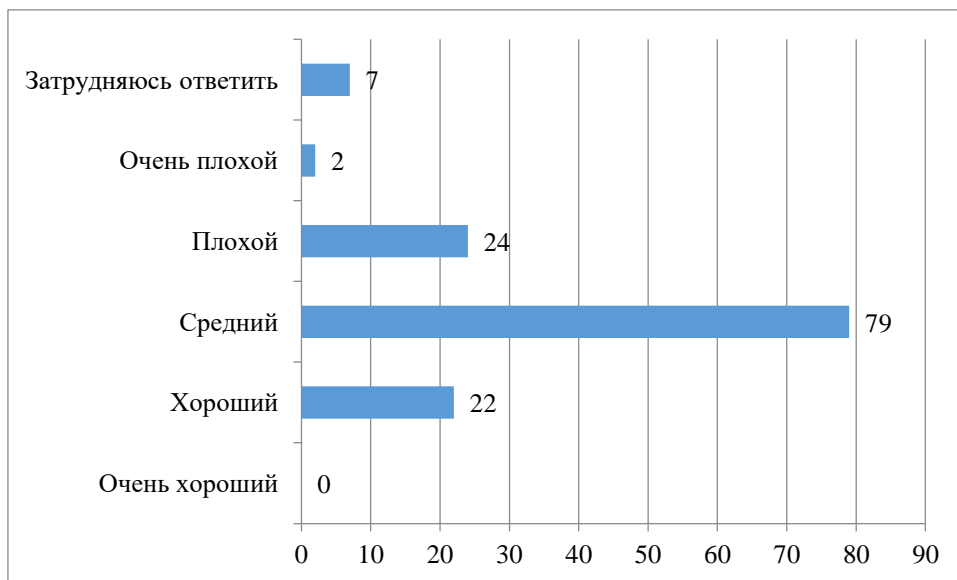


Рисунок 7 – Как Вы оцениваете уровень жизни населения в муниципальном образовании Ленинский район Республики Крым? (чел)

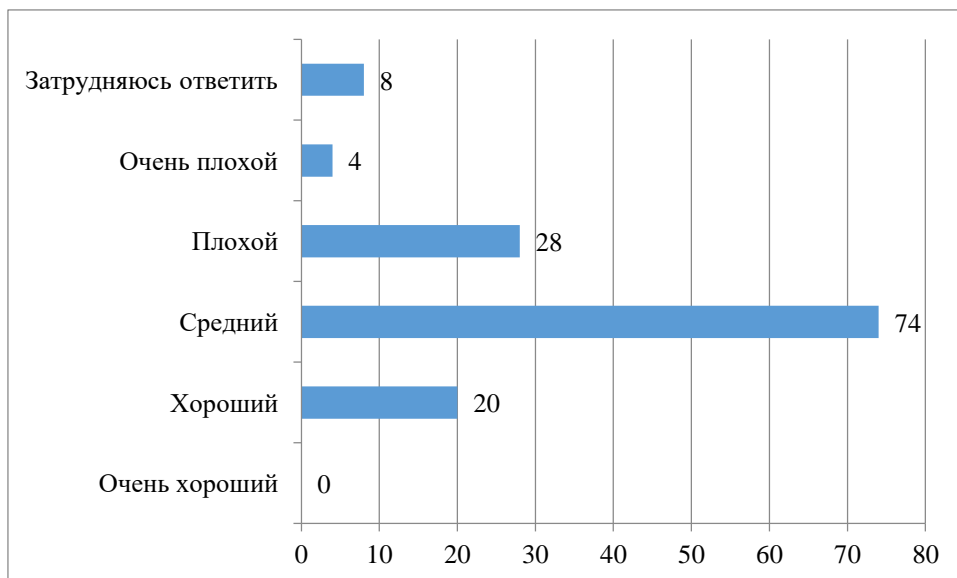


Рисунок 8 – Как Вы оцениваете уровень жизни населения в сельском/городском поселении? (чел)



Рисунок 9 – Какая из приведенных ниже оценок наиболее точно характеризует материальное положение вашей семьи? (чел)

Согласно субъективным оценкам жителей как «очень плохое» свое материальное положение оценивают 24,6% опрошенных и «плохое» – 61,9% респондентов. В совокупности данный показатель составляет 86,5%.

5,2% опрошенных считают, что у них «хорошее» материальное положение и только 0,7%, согласно субъективным оценкам, считают, что их материальное положение «очень хорошее».

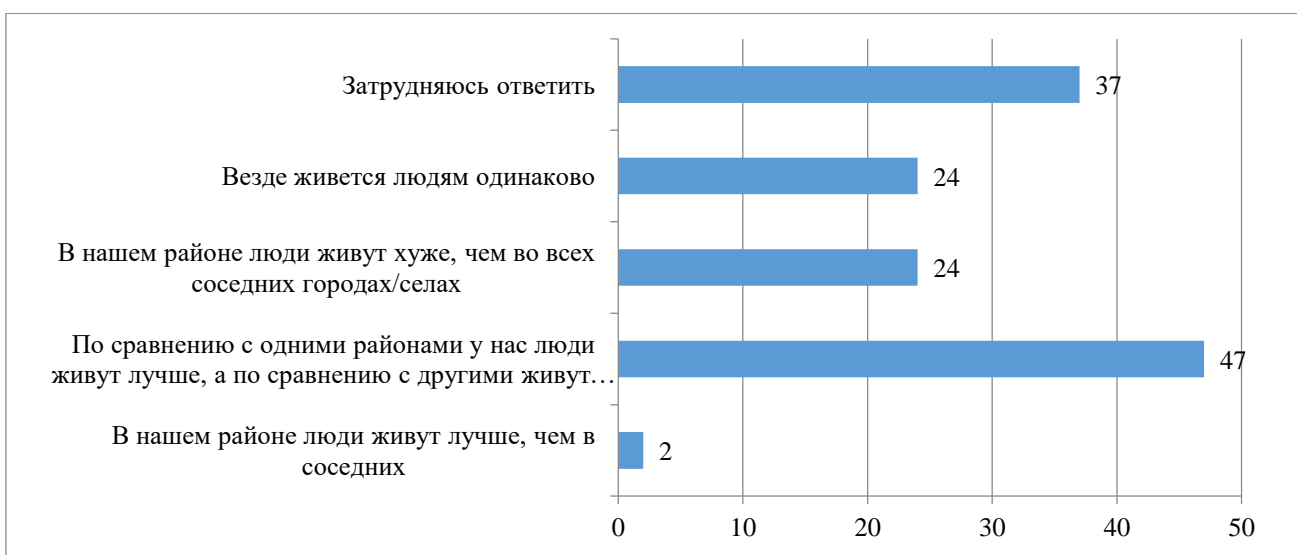


Рисунок 10 – Как вы считаете, жители вашего района живут лучше или хуже, чем жители соседних городов/сел? (чел)

Подавляющее большинство опрошенных испытывают позитивные чувства по отношению к месту своего проживания (21,6% и 47,8%). Доля респондентов, которые не испытывают особых чувств к месту своего проживания или хотели бы и вовсе уехать составляет 9,7%.



Рисунок 11 – Какие чувства вы испытываете к своему муниципальному образованию? (чел)

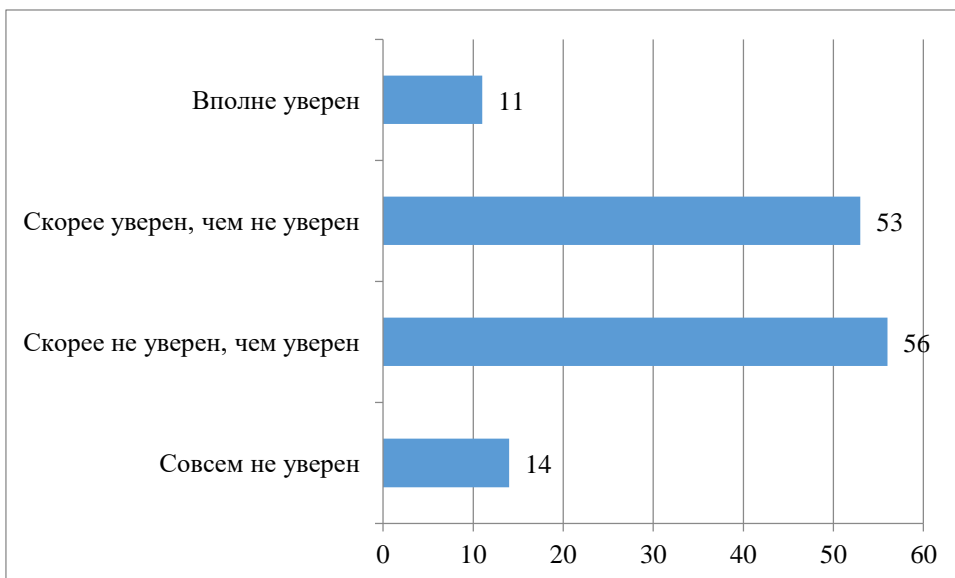


Рисунок 12 – Насколько вы сегодня уверены или не уверены в своем будущем? (чел)

47,8% респондентов в той или иной мере уверены в своем будущем, в то время как 52,2% испытывают определенные опасения в отношении «завтрашнего дня».

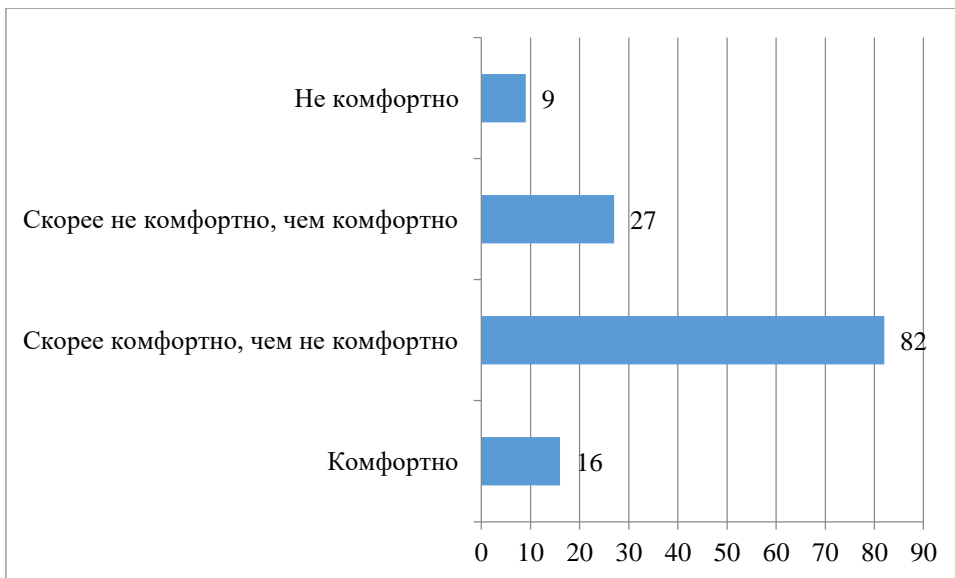


Рисунок 13 – На ваш взгляд, насколько комфортно жить в Ленинском районе? (чел)

Различие в оценке уровня комфортности проживания в населенном пункте и в целом по муниципальному образованию незначительны. При этом, следует отметить, что некомфортно оценивают условия жизни как в населенном пункте, так и в муниципальном образовании лишь 61,2% и 56%, соответственно.

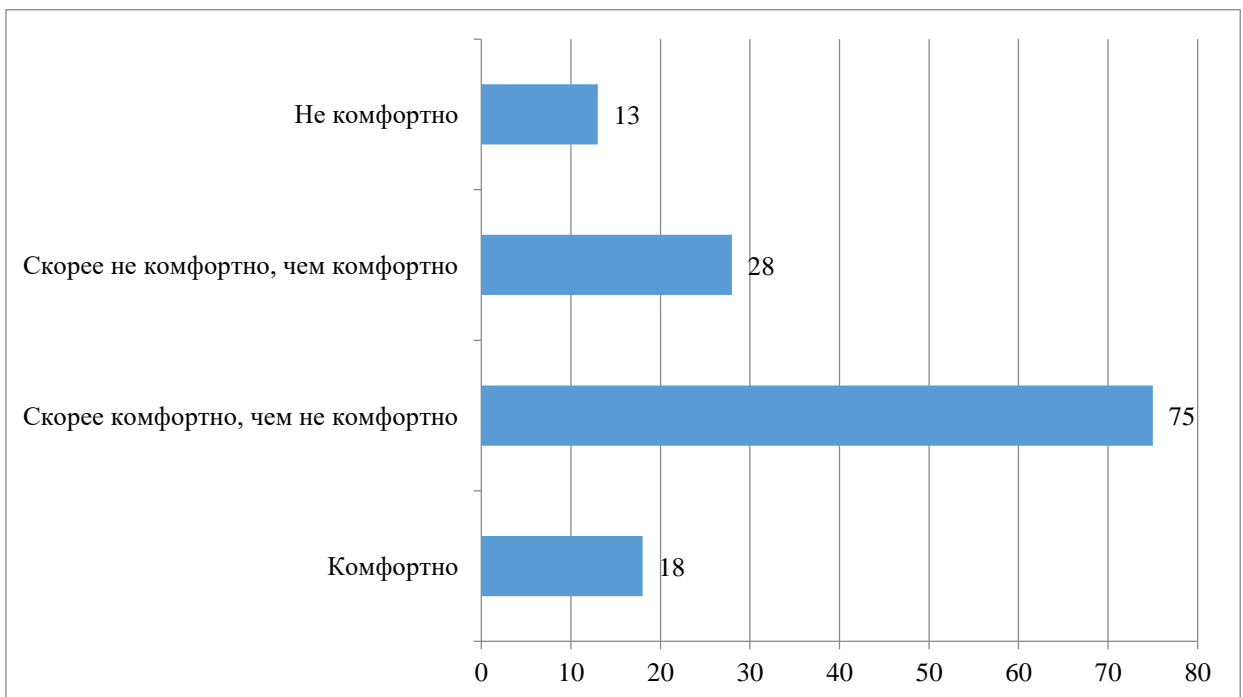


Рисунок 14 – На ваш взгляд, насколько комфортно жить в Вашем населенном пункте? (чел)

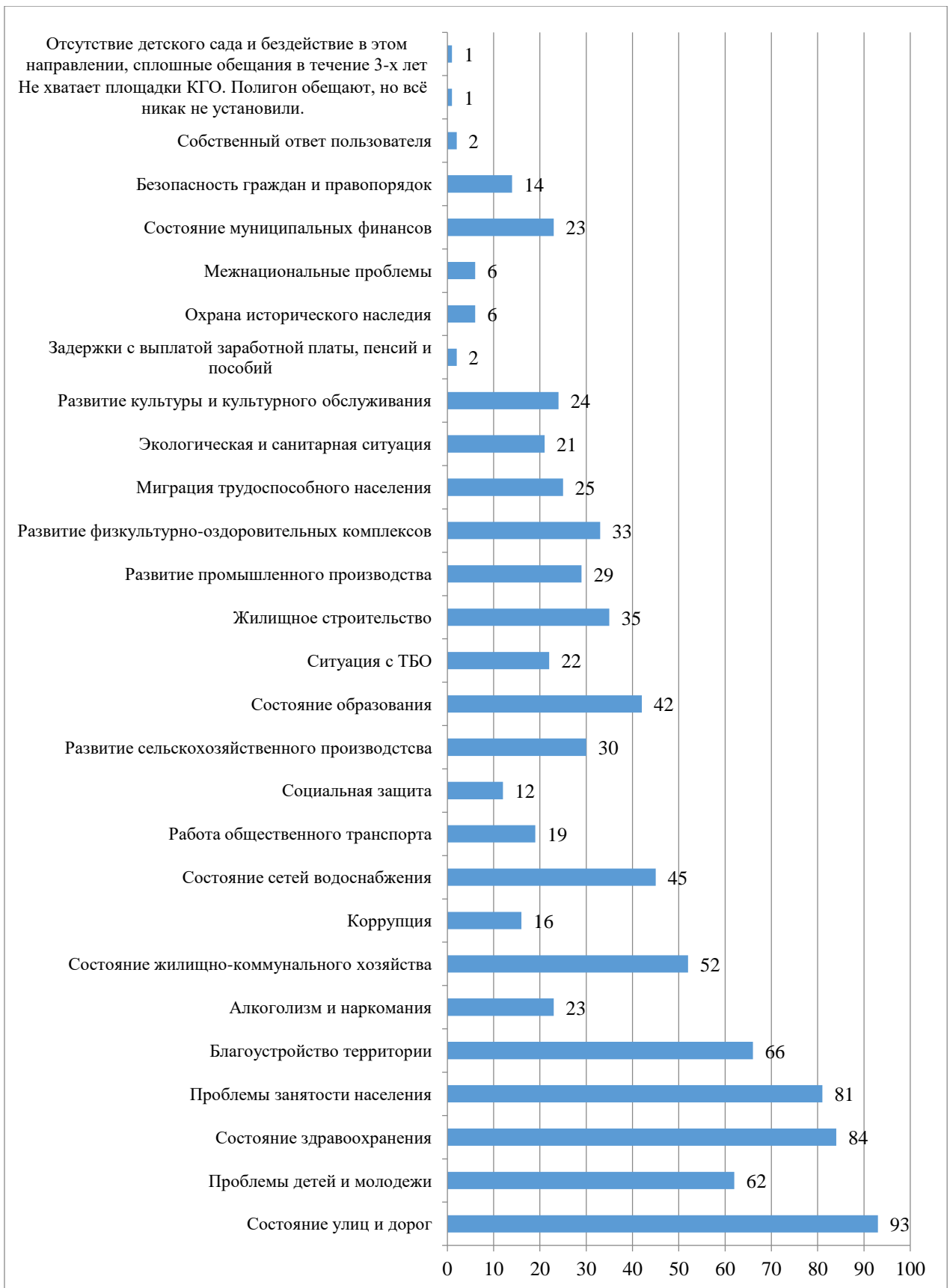


Рисунок 15 – Какие проблемы в Ленинском районе вы считаете наиболее важными (в целом по муниципальному образованию)? (чел.)

Выделены основные и наиболее острые проблемы для муниципального образования:

Состояние улиц и дорог – 69,4%

Состояние здравоохранения – 62,7%

Проблемы занятости населения – 60,4%

Благоустройство территории – 49,2%

Проблемы детей и молодежи – 46,3%

Состояние жилищно-коммунального хозяйства – 38,8%

Состояние сетей водоснабжения – 33,6%.

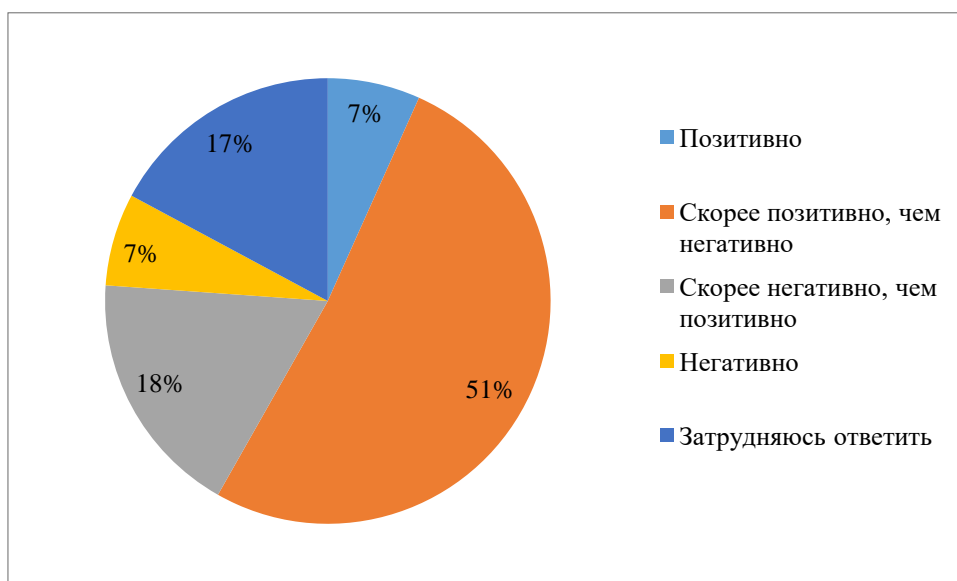


Рисунок 16 – Как бы вы в целом оценили социально-экономическое развитие муниципального образования Ленинский район (в целом по муниципальному образованию)? (%)

58% респондентов отмечают позитивно социально-экономическое развитие муниципального образования Ленинский район Республики Крым.



Рисунок 17 – С чем вы связываете возможность улучшения социально-экономической ситуации в Вашем населенном пункте?

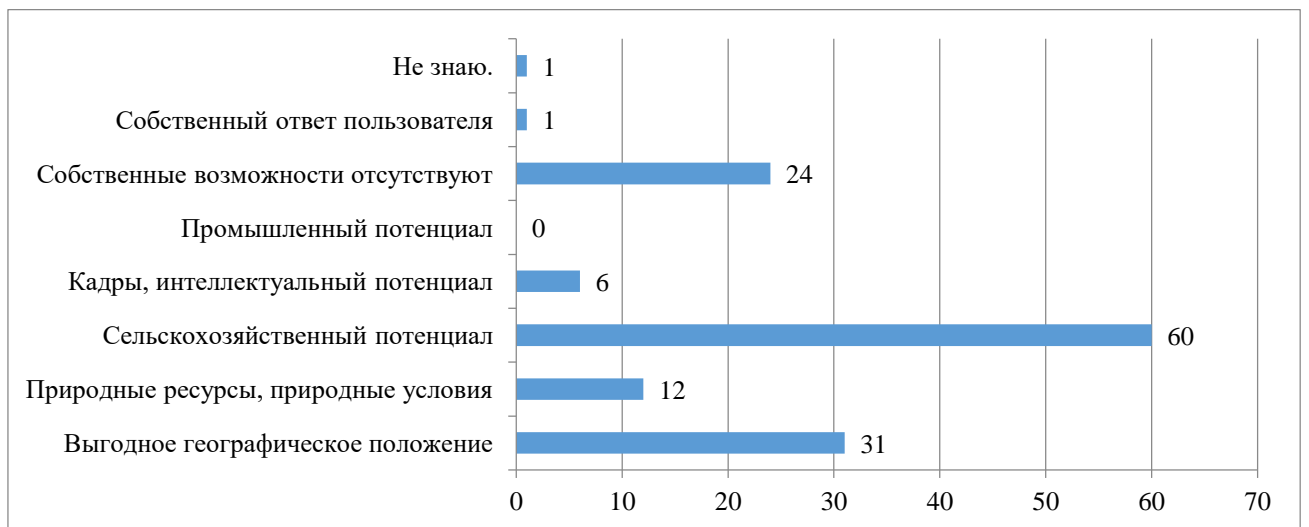


Рисунок 18 – Какими собственными возможностями располагает ваше муниципальное образование для улучшения социально-экономической ситуации? (чел)

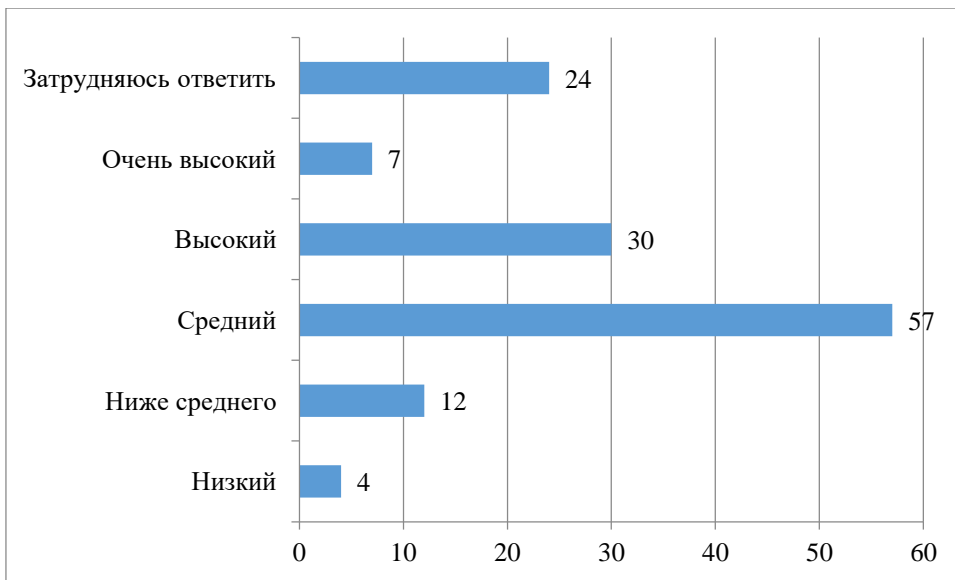


Рисунок 19 – Как вы оцениваете уровень безработицы в Вашем муниципальном образовании? (чел)

Большинство респондентов оценивают уровень безработицы в своем населенном пункте как «средний».

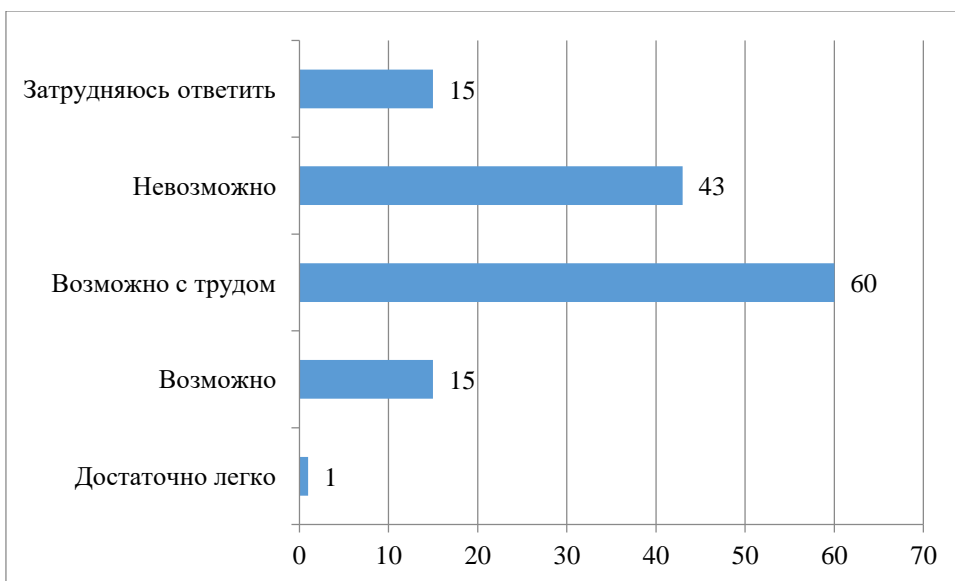


Рисунок 20 – Как вы оцениваете возможность найти достойную работу (с нормальными условиями труда и достойной зарплатой) в Вашем муниципальном образовании? (чел)

По мнению респондентов, найти достойную работу, как на уровне муниципального образования невозможно или возможно с трудом, соответственно: 32% и 44,8%.

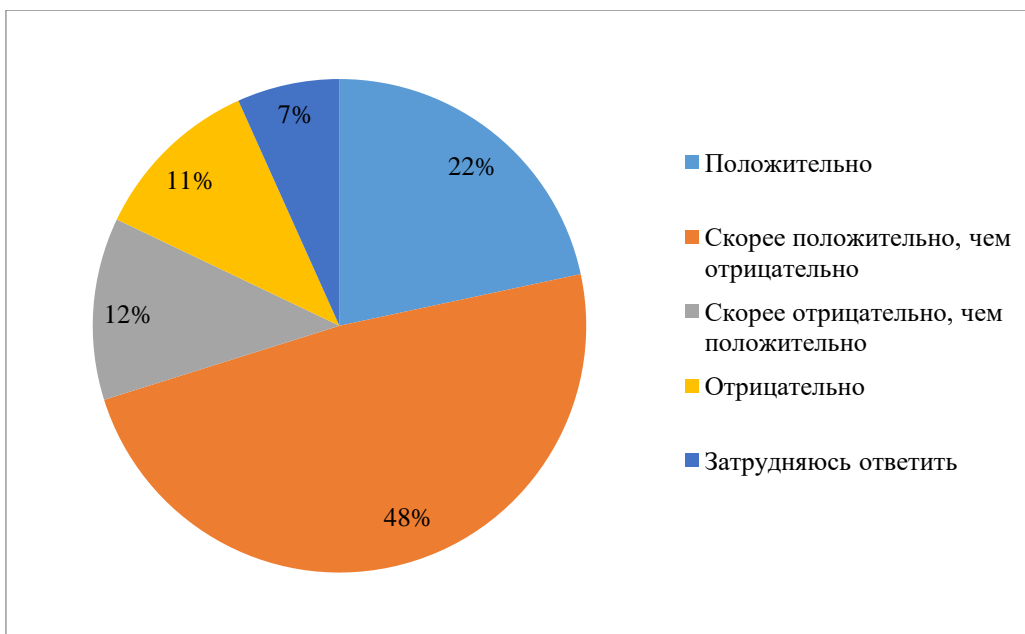


Рисунок 21 – Как вы оцениваете деятельность органов местного самоуправления по благоустройству территории в Вашем муниципальном образовании? (%)

Оценки в отношении деятельности органов местного самоуправления по благоустройству территории распределились так: положительные (22%, 48%) и отрицательные (12%, 11%).

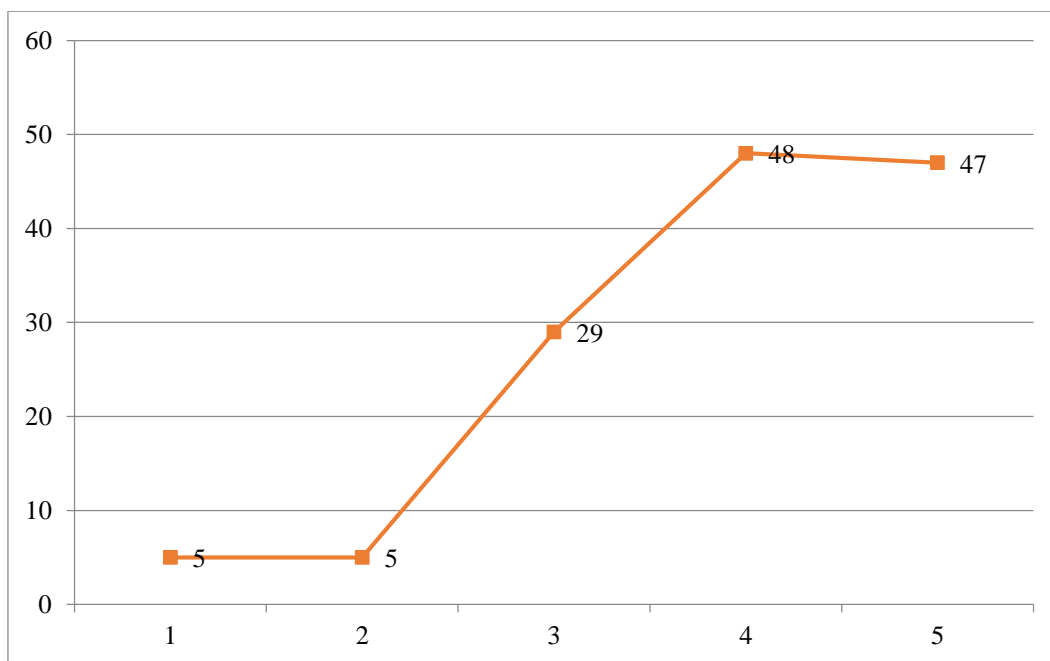


Рисунок 22 – Как Вы оцениваете доступность в вашем муниципальном образовании объектов образовательной сферы? (где 5 – высокая доступность, 1 – низкая доступность)

При оценке доступности и качества объектов социальной сферы респондентам была предложена 5-ти бальная шкала. Соответственно, представлены оценки по каждой из выделенных сфер.

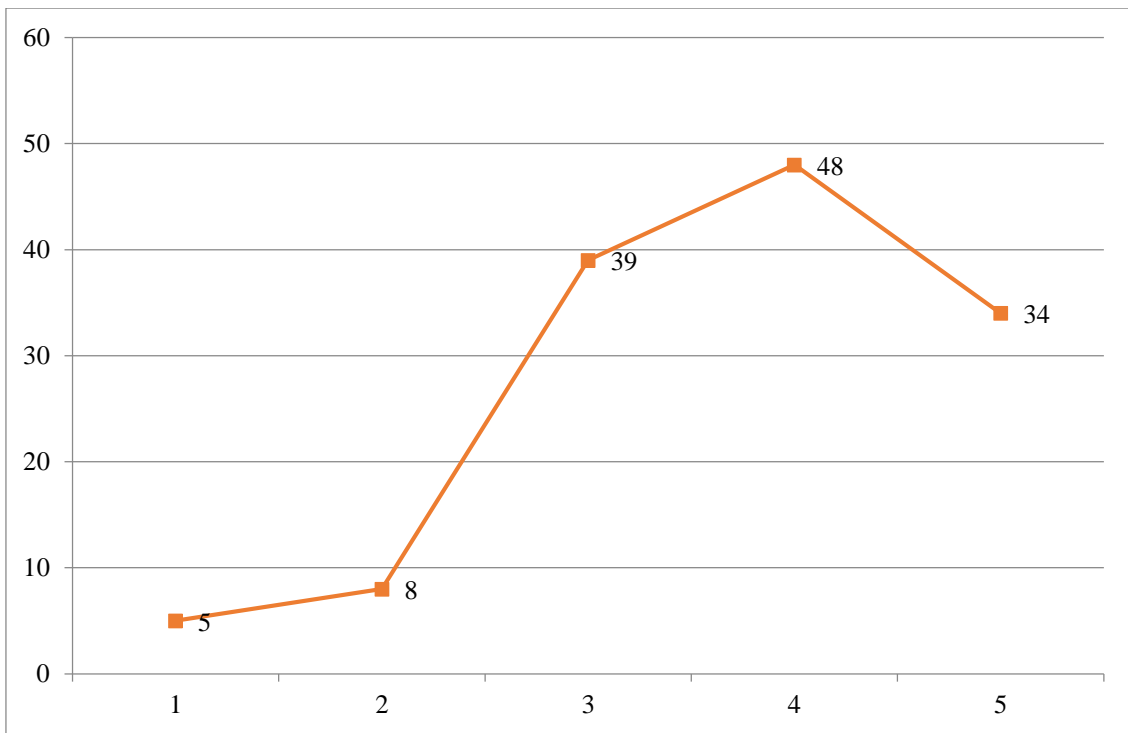


Рисунок 23 – Как Вы оцениваете качество в Вашем муниципальном образовании объектов образовательной сферы? (где 5 – высокое качество, 1 – низкое качество)

Доступность и качество объектов образовательной среды респонденты оценили, соответственно, высоко.

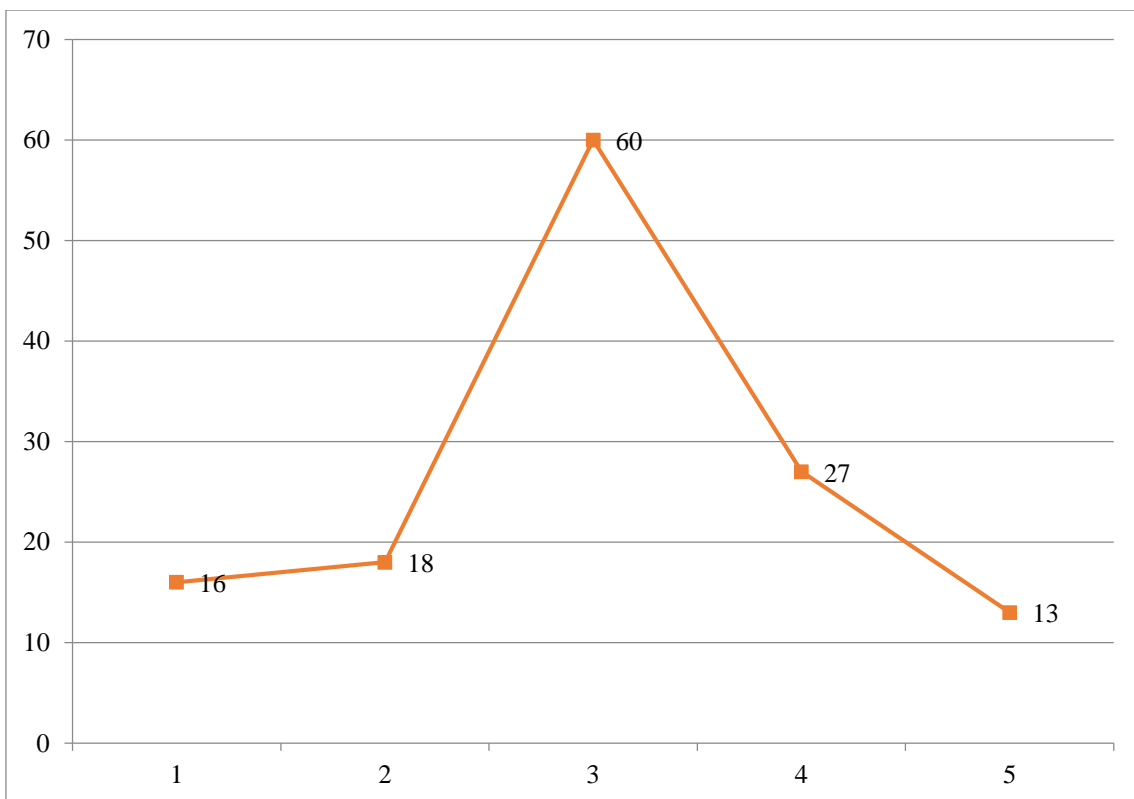


Рисунок 24 – Как Вы оцениваете доступность в Вашем муниципальном образовании объектов здравоохранения? (где 5 – высокая доступность, 1 – низкая доступность)

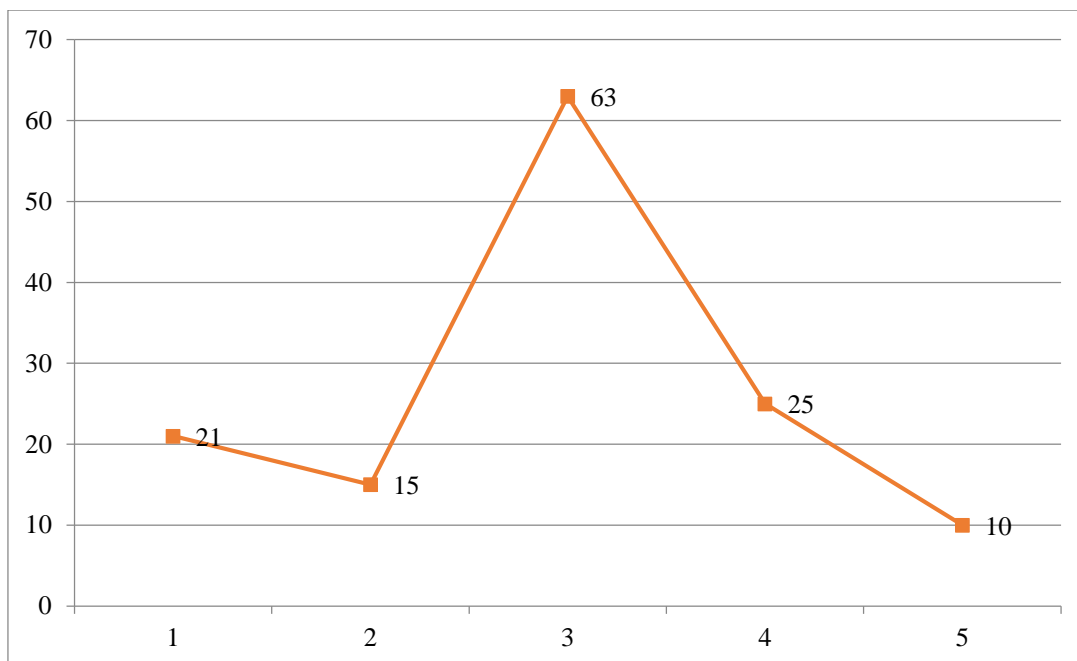


Рисунок 25 – Как Вы оцениваете качество в Вашем муниципальном образовании объектов здравоохранения? (где 5 – высокое качество, 1 – низкое качество)

Удовлетворительно оценено респондентами доступность и качество объектов здравоохранения.

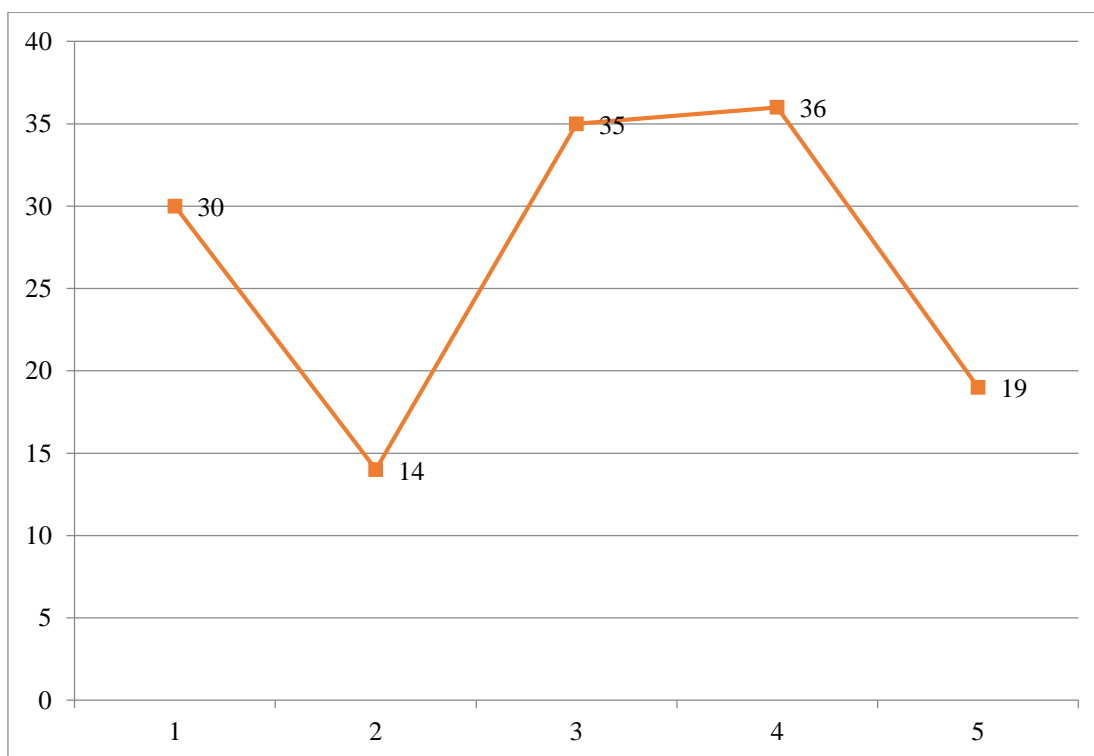


Рисунок 26 – Как Вы оцениваете доступность в Вашем муниципальном образовании объектов спорта? (где 5 – высокая доступность, 1 – низкая доступность)

58,9% респондентов оценивают от 1 до 3 доступность и качество объектов спорта.

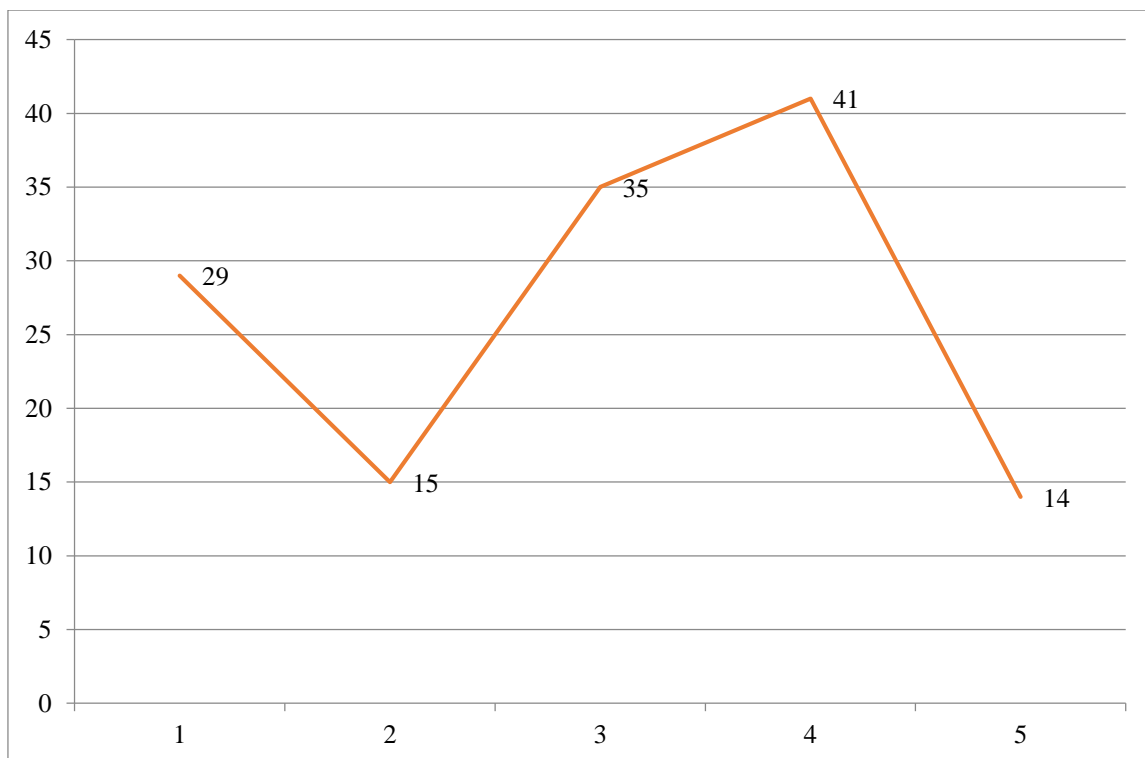


Рисунок 27 – Как Вы оцениваете качество в Вашем муниципальном образовании объектов спорта? (где 5 – высокое качество, 1 – низкое качество)

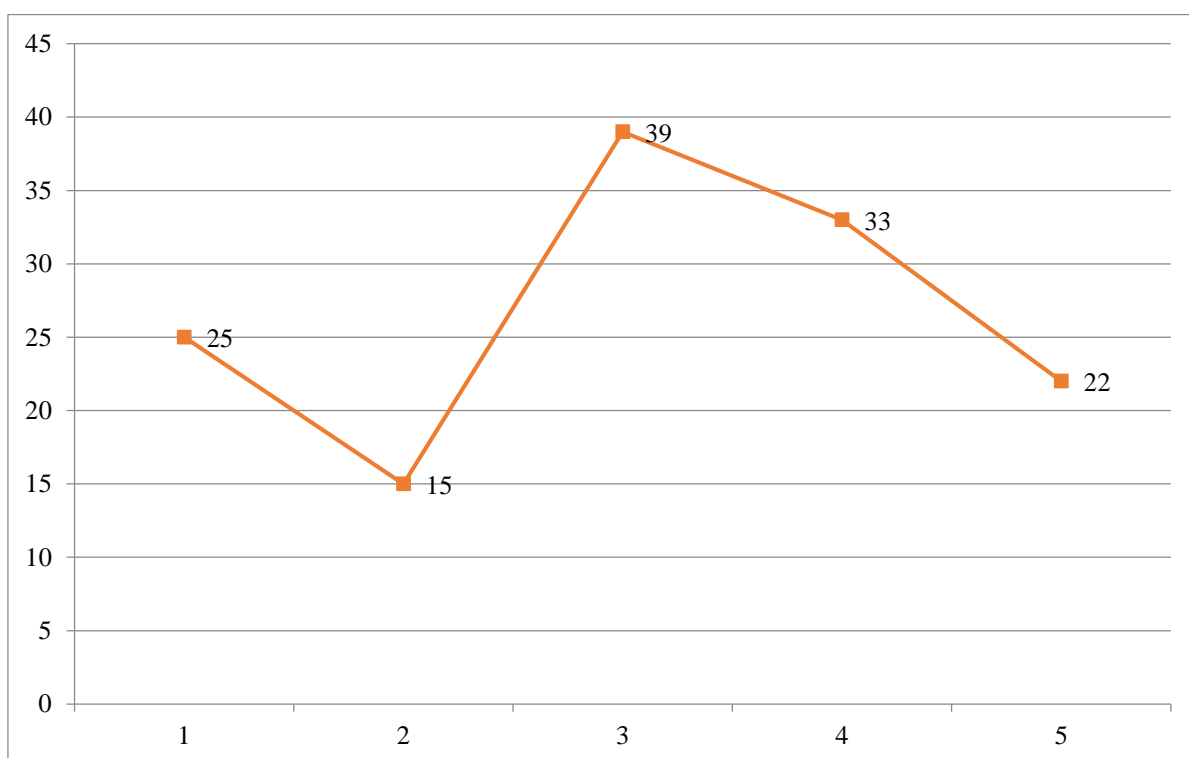


Рисунок 28 – Как Вы оцениваете доступность в Вашем муниципальном образовании объектов культуры? (где 5 – высокая доступность, 1 – низкая доступность)

58,9% респондентов оценивают от 1 до 3 доступность объектов культуры.

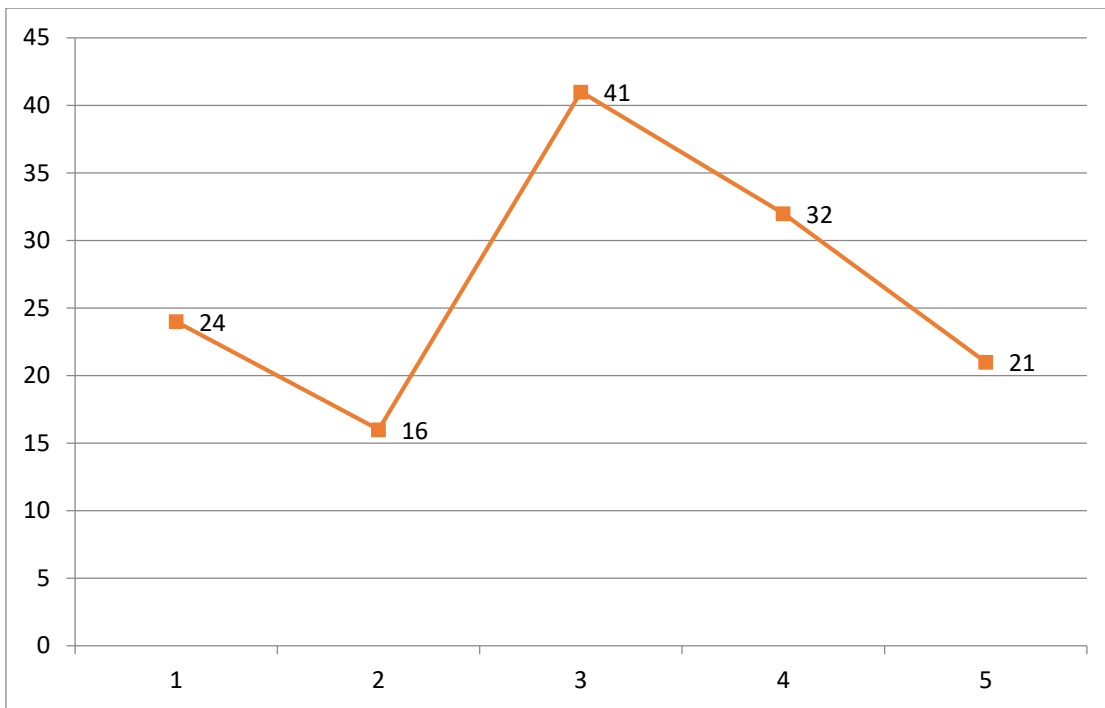


Рисунок 29 – Как Вы оцениваете качество в Вашем муниципальном образовании объектов культуры? (где 5 – высокое качество, 1 – низкое качество)

60,4% респондентов оценивают от 1 до 3 качество объектов культуры.

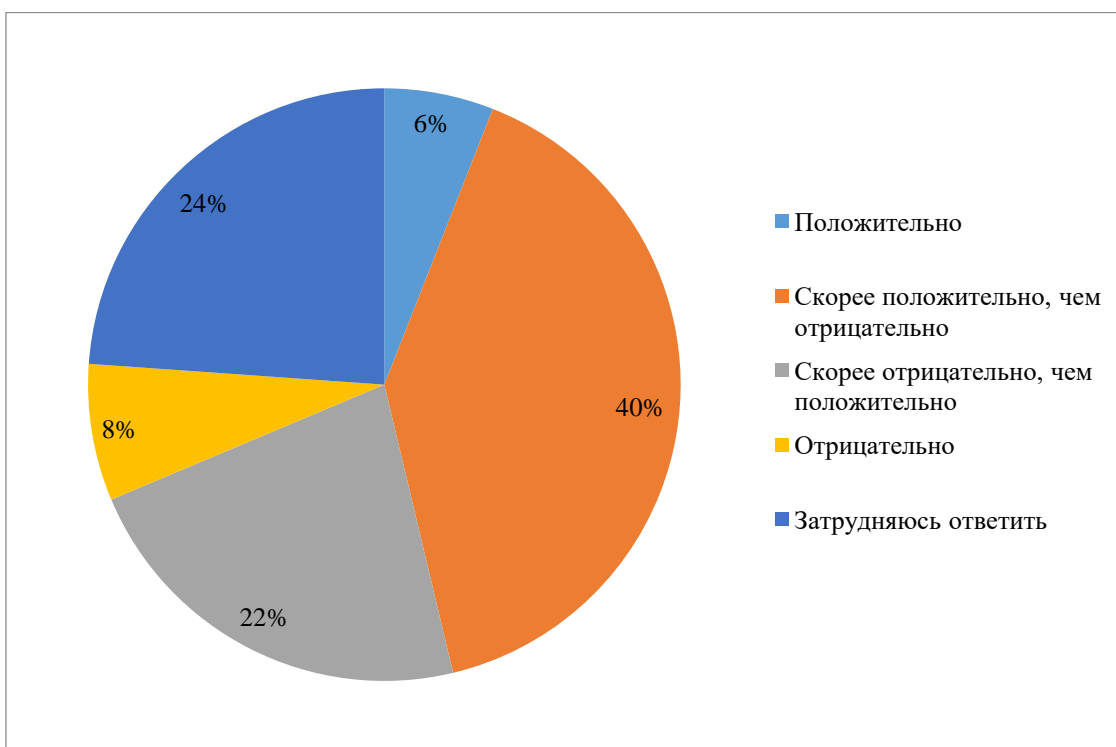


Рисунок 30 – Как вы оцениваете деятельность управляющих компаний ЖКХ в Вашем муниципальном образовании? (%)

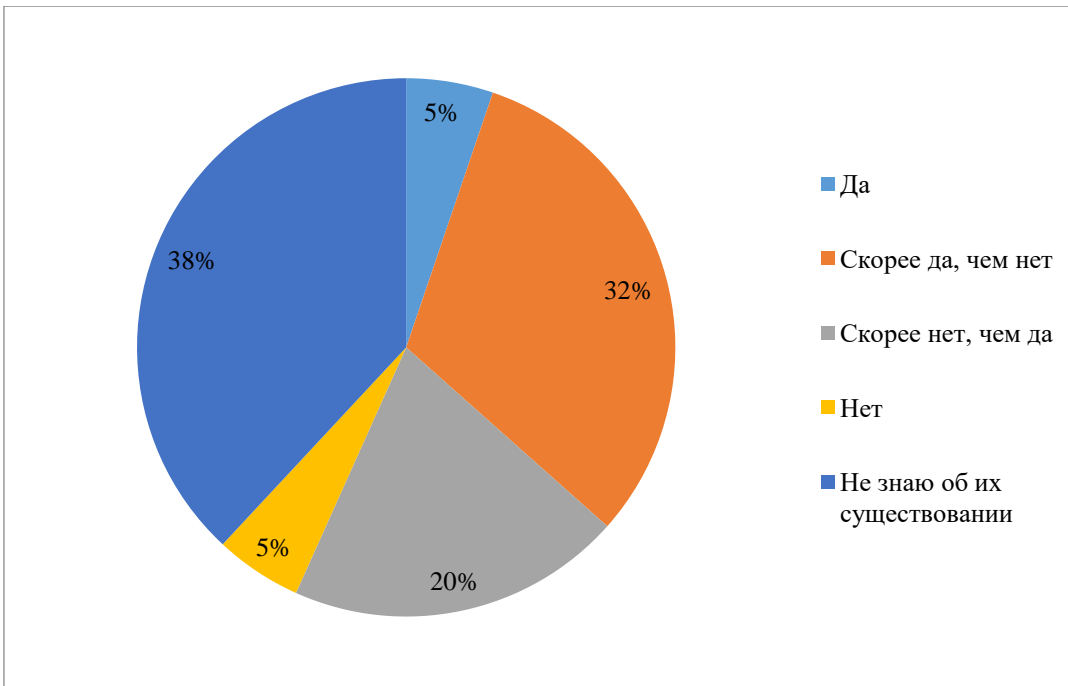


Рисунок 31– Довольны ли вы существующими социальными программами для населения? (%)

38% респондентов не информированные о существующих социальных программах.

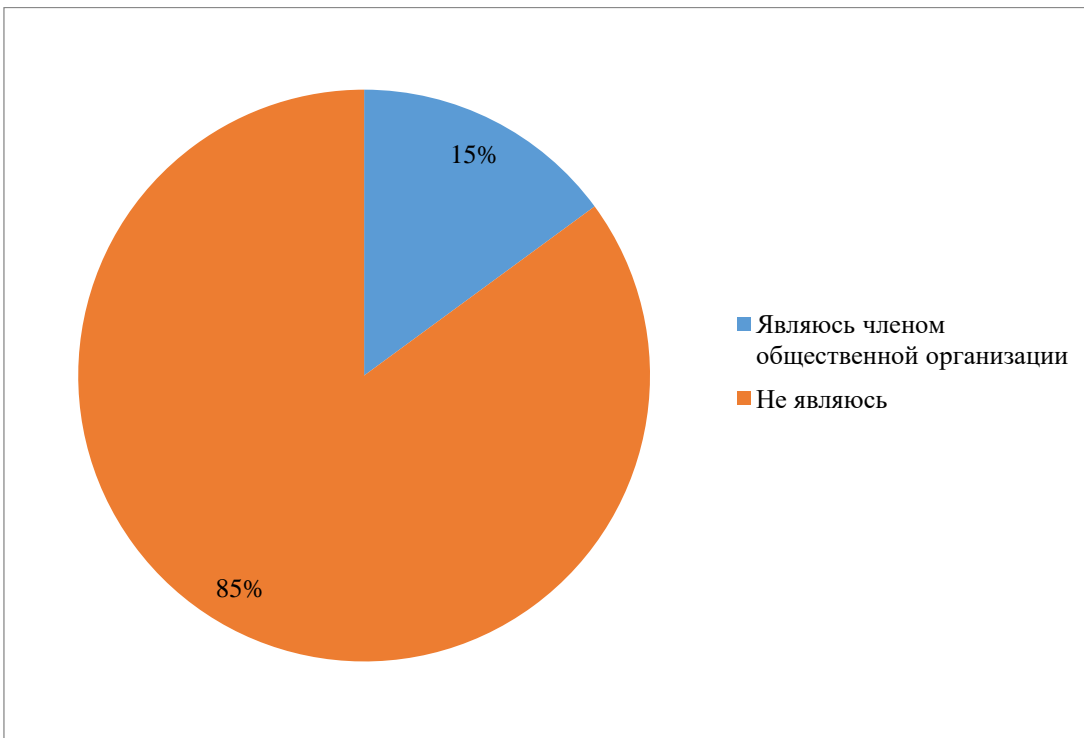


Рисунок 32 – Являетесь ли вы членом какой-либо общественной организации? (%)

Подавляющее большинство (85%) опрошенных не являются членами общественных организаций, что свидетельствует об их низкой гражданской активности.



Рисунок 33 – Как вы думаете, почему многие не участвуют в общественных организациях и формах местного самоуправления? (%)

Полученные результаты демонстрируют то, что более трети (38%) не обладает мотивацией к деятельности, еще более трети (40%) не сформировала своего отношения по вопросу социальной (гражданской) активности, и 22% опрошенных испытывает различного рода ограничения.

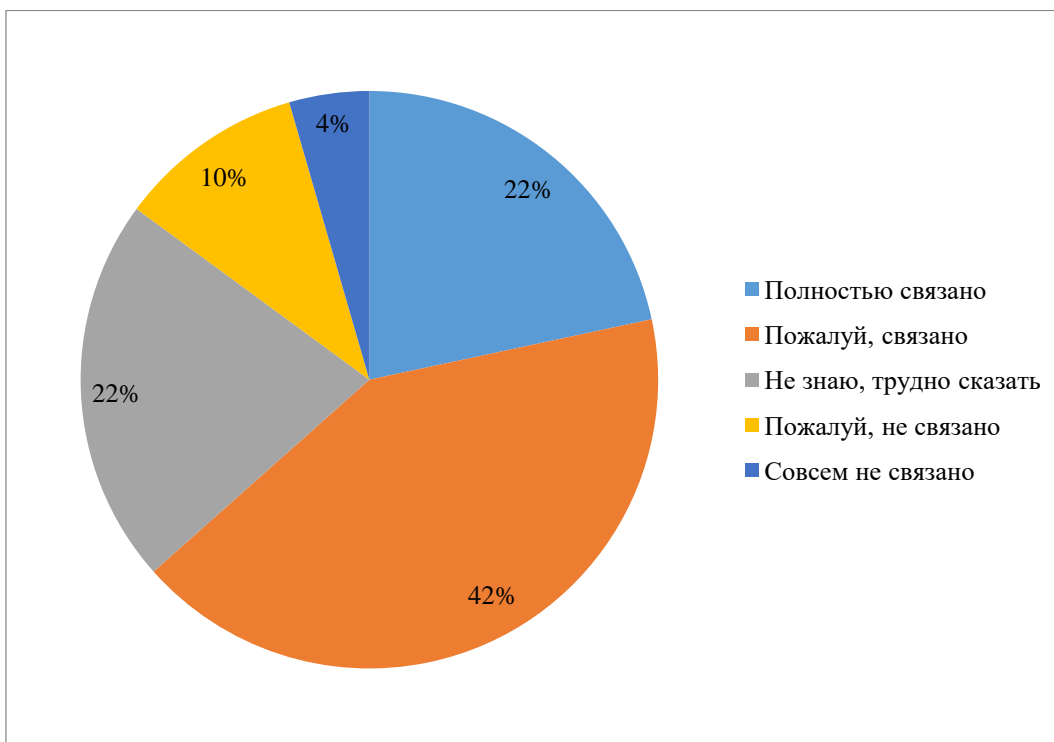


Рисунок 34 – Как Вы считаете, в какой степени улучшение Вашей жизни сегодня связано с Вашими личными возможностями? (%)

Значительная часть опрошенных в большой степени склонна в вопросе улучшения качества жизни ориентироваться на собственные силы и поддержку родных и друзей.



Рисунок 35 – Ваши личные возможности включают в себя (чел)

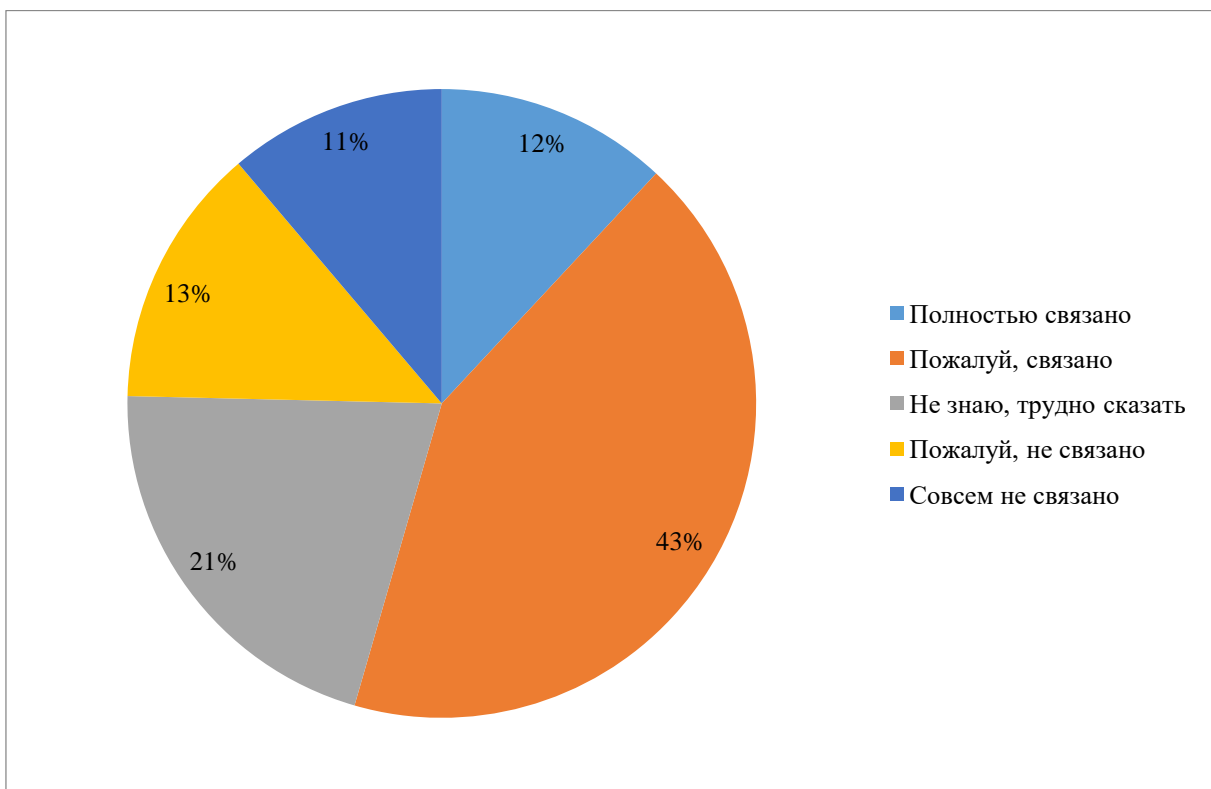


Рисунок 36 – Как Вы считаете, в какой степени улучшение Вашей жизни сегодня связано с возможностями ваших близких родственников?



Рисунок 37 – Возможности ваших близких родственников включают в себя: (чел)

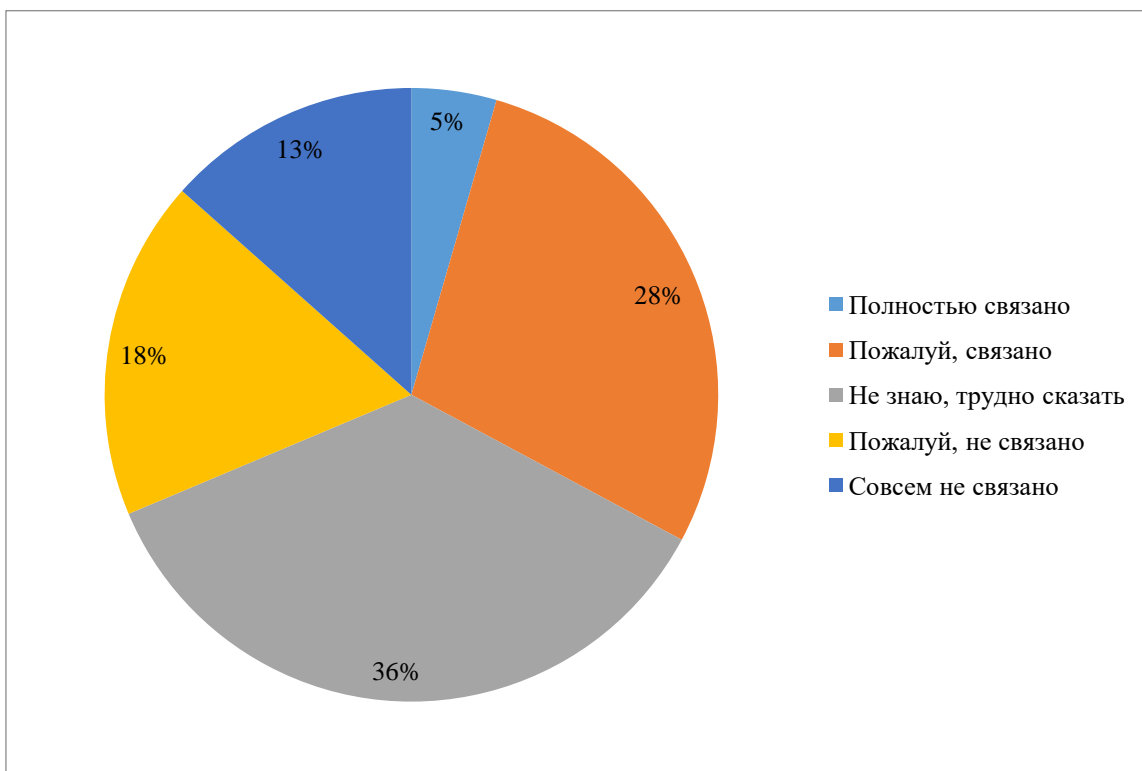


Рисунок 38 – Как Вы считаете, в какой степени улучшение Вашей жизни сегодня связано с возможностями друзей, земляков? (%)

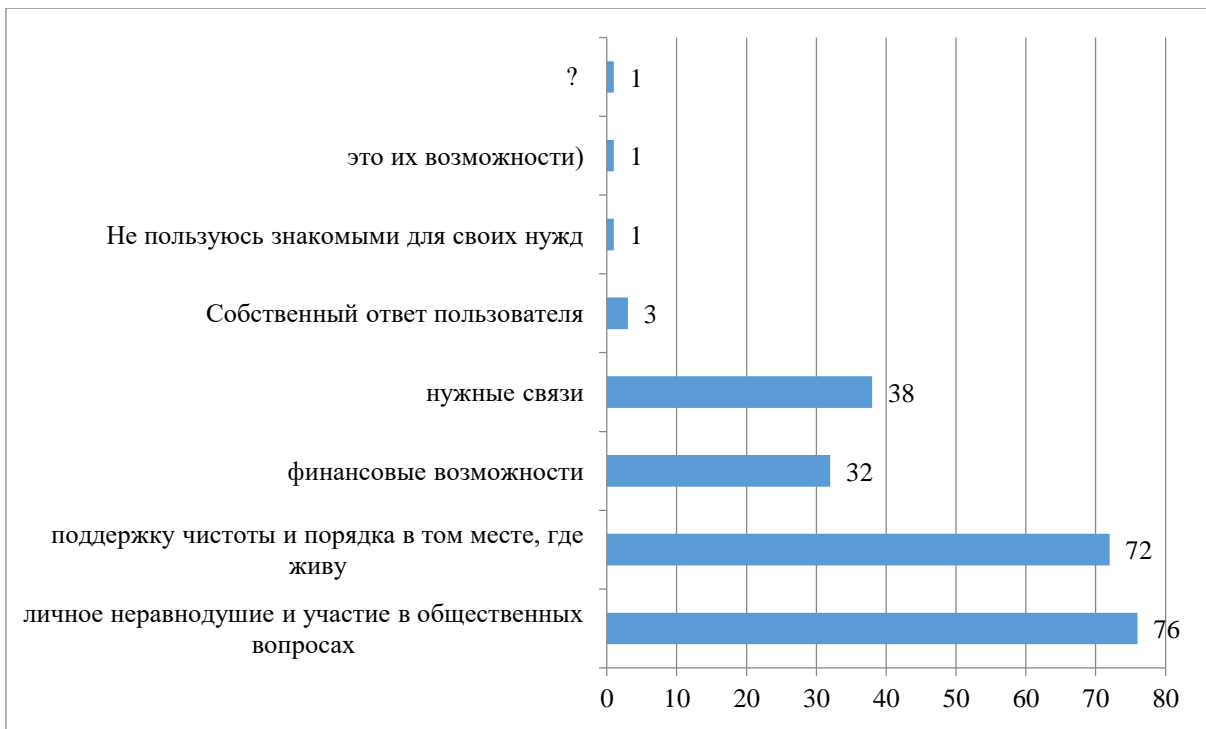


Рисунок 39 – Возможности друзей, земляков включают в себя (чел)

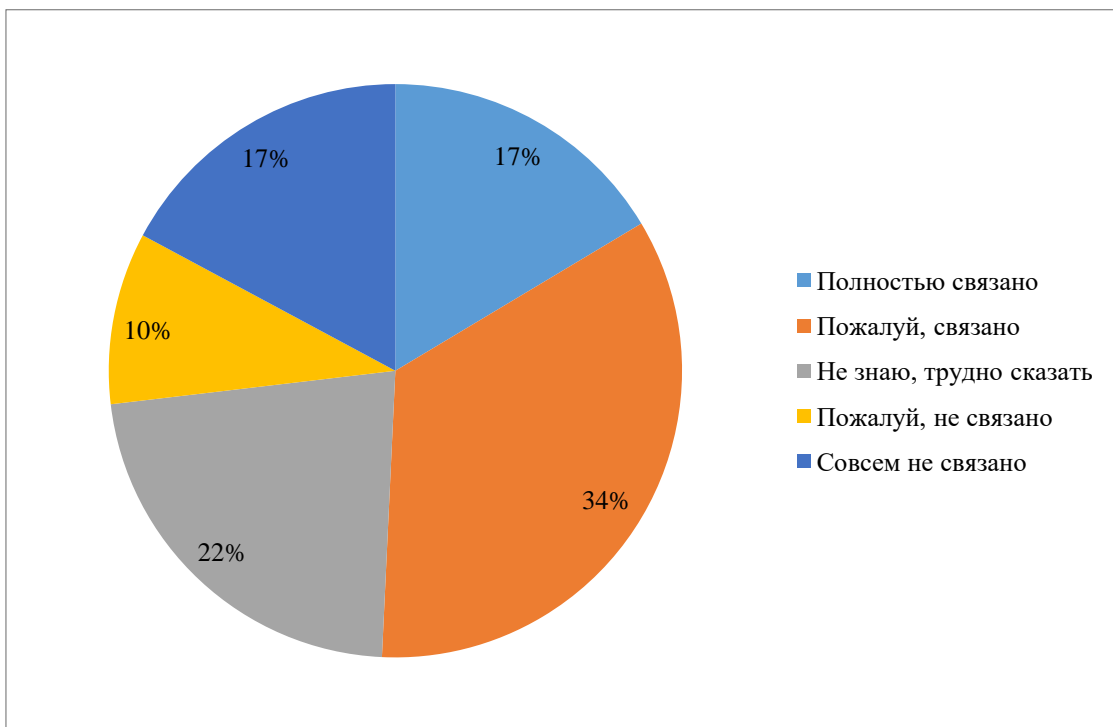


Рисунок 40 – Как Вы считаете, в какой степени улучшение Вашей жизни сегодня связано с возможностями начальника по работе? (%)

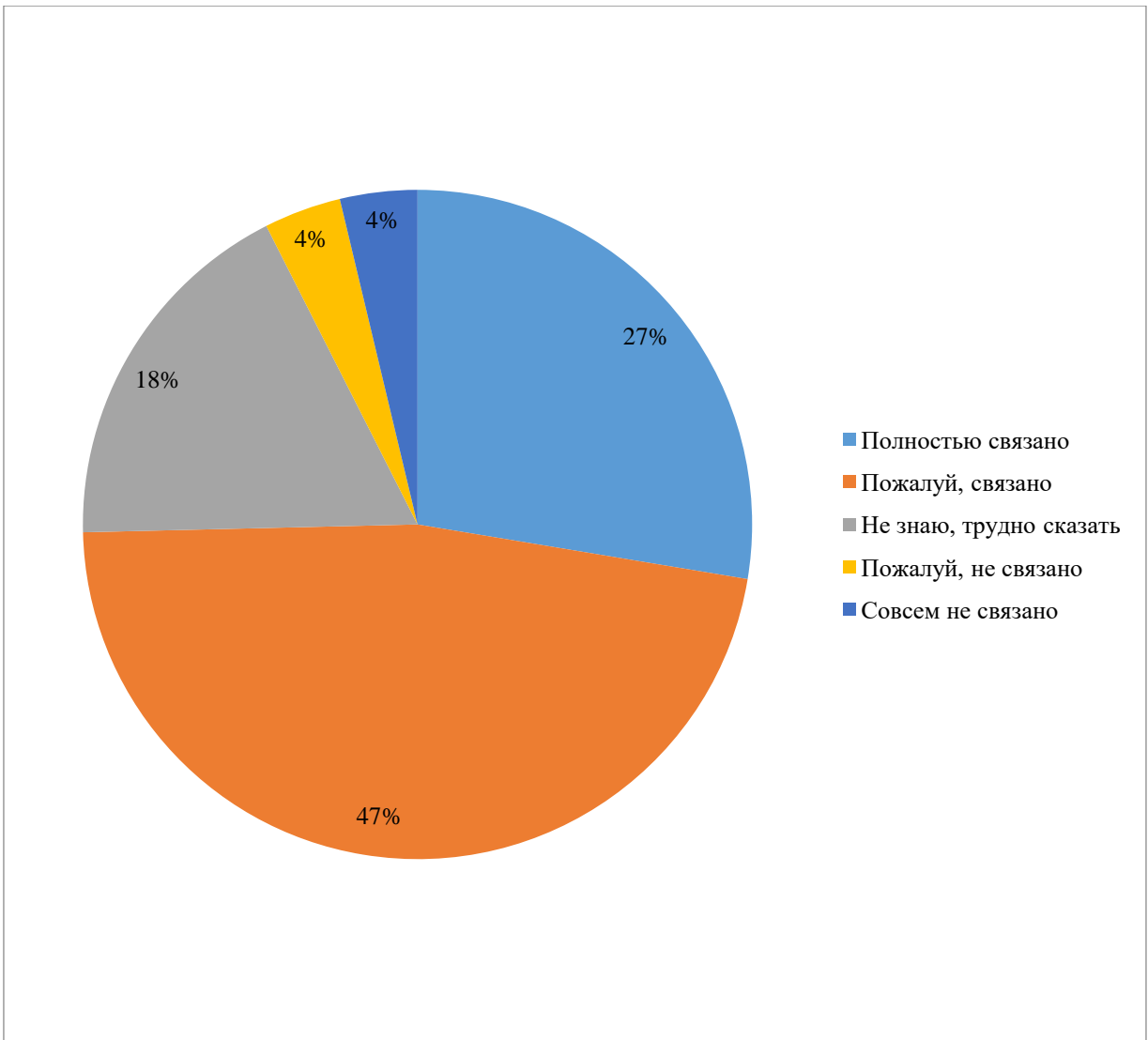


Рисунок 41 – Как Вы считаете, в какой степени улучшение Вашей жизни сегодня связано с возможностями районной власти? (%)

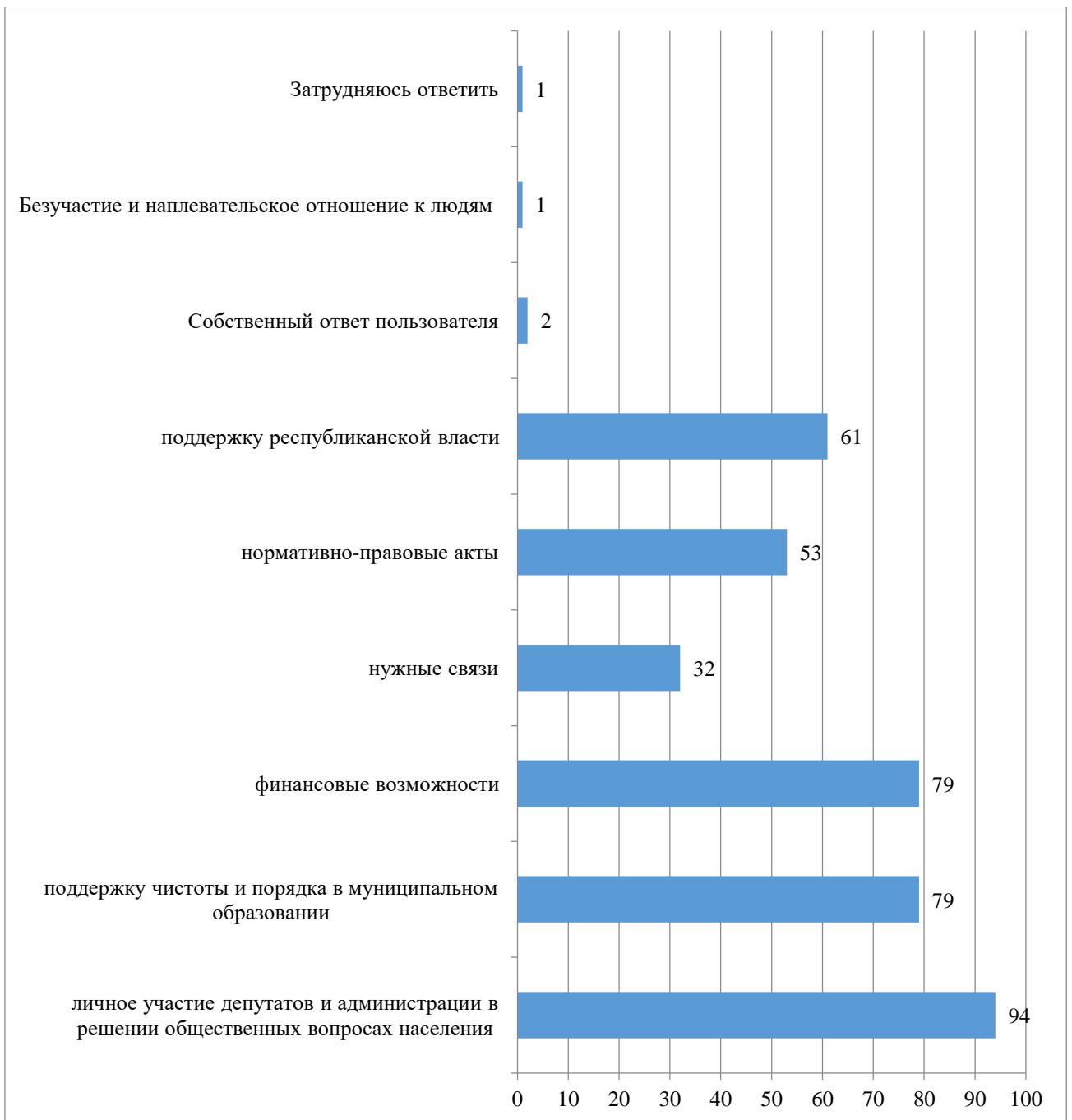


Рисунок 42 – Возможности районной власти включают в себя (чел)

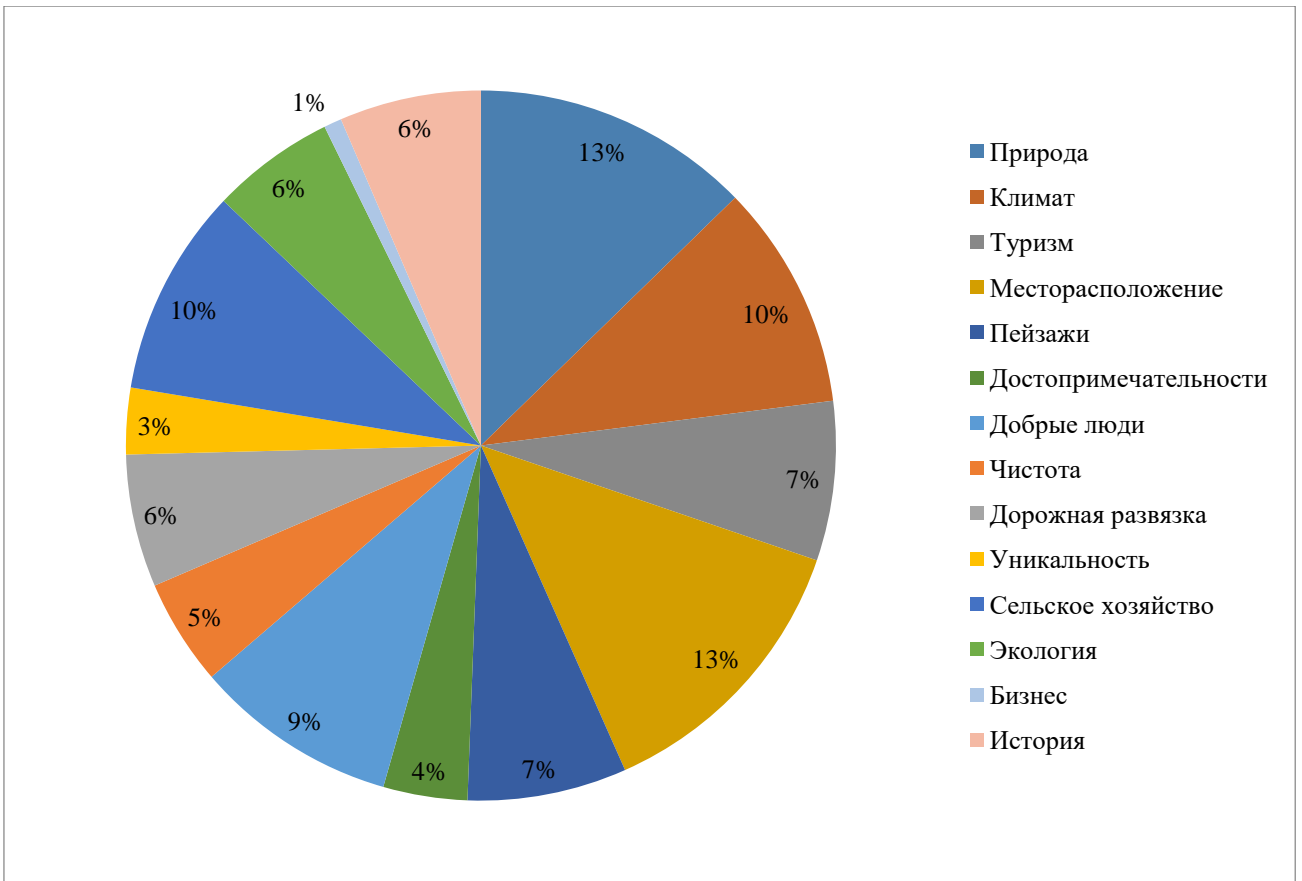


Рисунок 43 — Привлекательность Вашего населенного пункта при упоминании? (%)

В большей степени привлекательность населенного пункта при упоминании – это:

Уникальность – 13%

Природа – 13%

Климат – 10%

Сельское хозяйство – 10%.

Об ассоциативных представлениях относительно упоминания:

Ленинский район – это ...

Район для жизни.
Отдых, море, отпуск – для туристов.
Это расположение между двух морей и близость главной транспортной артерии Крыма.
Ленинский район – это территория между городом Феодосия и Керчь.
Периферийный, сельскохозяйственный район Крыма с огромным потенциалом развития туризма и сферы отдыха.
Край у моря.
Моя родина.
Хорошо.
Сельскохозяйственный край.
Теперь мой дом.
Экологически чистый регион.
Привлекательный регион.
Самый крупный район по населению Крыма.
Два моря.
Длинные песчаные пляжи.
Самый большой район в Республике Крым.
Степь.
Керченский полуостров от Азовского моря на севере до Чёрного на юге.
Омывается водами Азовского и Черного морей.
Восточный рай.
Лучшее место для отдыха.
Дом.
Два моря, обширные степи.
Море.
Возможности развития туристической отрасли.
Родина.
Место, где родился и растёт твой ребенок. Место молодости и личностного становления.
Ворота Крыма.
Мой родной край.
Два моря!
Будущее.
Моя Родина.
Самый большой район Крыма.
Мой дом.
Уникальный район в Крыму, где есть много красивых пляжей, «ворота Крыма», есть всё для развития туризма и сельского хозяйства.
Мой дом, моя семья, моя Родина.
Самый крупный по площади район Крыма, омывается водами Азовского моря на севере, Чёрного на юге и Керченского пролива на востоке.
Родина моих предков, красивые и плодородные просторы.
Экологически чистый, сельскохозяйственный, туристический район.
Самый протяженный район в Крыму. Красивая степь, море.
Высокие урожаи зерновых, талантливые дети и огромная территория.

Самый большой район Крыма с севера омывается Азовским, а с юга – Чёрным морями. Это единственный регион в Крыму, где можно отдохнуть на двух морях, имеет много свободных земель. Район богат объектами культурного наследия археологического и исторического характера. А уникальные фауна, флора и особенности почвы сделали часть территории природно-заповедным объектом.
Моря, леса, степь.
Самый большой район Крыма.
Цветение степи, поля с алыми маками, два моря, Кояшское озеро, озеро Чокрак.
Самый большой район Крыма.
Район двух морей.
Место, где я прожила большую часть своей жизни.
Самый большой район в Крыму.
Маленький рай степного типа.
Моя малая Родина!
Богатая история, хорошие люди, прекрасная природа.
Место, где живёт моя семья, дети, внуки.
Район огромных возможностей.
Два моря.
Место жительства.
Место, где я живу.
Перспективное развитие.
Самый большой район Крыма.
Район для жизни, для развития культуры, бизнеса, для качественного отдыха и лечения.
Класс.
Родной край.
Степь и море
Мой родной край.
Тепло.
Самый большой район в Крыму.
Дальнейшее развитие инфраструктуры и обеспечение населения постоянным трудоустройством.
Район возможностей.
Уникальный регион с большим потенциалом.
Район богат объектами культурного наследия, археологического и исторического характера.
Место, где мы живём.
Сельскохозяйственный район.
Самый большой по территории район Крыма, омываемый двумя морями.
Один из самых больших районов Крыма с его замечательной природой, историей.
Это уникальное место, имеющее выход в Азовское и Чёрное моря.
Ленинский район – это полуостров мечты.
Самый большой район в Крыму.
Край у двух морей.
Это история, родной край.
Мой район.
Разнообразие природы: степи, море.
Дружелюбное население.
Неотъемлемая часть полуострова с хорошими туристическим, логистическим и сельскохозяйственным потенциалами, природными ресурсами и климатическими показателями.
Степи.

Сельское хозяйство и туризм.
Героическое прошлое, полное надежд настоящее, счастливое будущее.
Здравница, экология, уникальность, история.
Благоприятный, интеллектуальный, спокойный, мирный, тихий.
Край двух морей, который богат объектами культурного наследия исторического и археологического характера, уникальная фауна, флора.
Район двух морей.
Бескрайние просторы для сельского хозяйства, шикарные песчаные пляжи для привлечения туристического потока.
Во-первых, Ленинский район всегда был производителем с/х продукции, животноводство, растениеводство, виноградарство и т.п., ну, и, конечно, замечательные пляжи, чтобы развивать туризм и т.п., но на первом месте – это возобновить предприятия сельского хозяйства.

1 2	1 2	фотоателье	единица																							2	2	12	
1 3	1 3	ритуальные	единица	1																							2	3	13
1 4	1 4	прочие виды бытовых услуг	единица			2					1																4	7	14
	1 5	Число приемных пунктов бытового обслуживания, принимающих заказы от населения на оказание услуг	единица																								5	16	15
	1 6			в том числе: по ремонту, окраске и пошиву обуви	единица	3																						1	
	1 7	по ремонту и пошиву швейных, меховых и кожаных изделий, головных уборов и изделий текстильной галантереи, ремонту, пошиву и вязанию трикотажных изделий	единица	3																								3	17
	1 8	по ремонту и техническому обслуживанию бытовой радиоэлектронной аппаратуры, бытовых машин и приборов и изготовлению металлоизделий	единица	2																								2	18
	1 9	по изготовлению и ремонту мебели	единица	2																								2	

9 3	9 3	Ввод жилья Ввод в действие жилых домов на территории муниципальног о образования	м ² общ ей пло щад и	798	11 3	25 7	25 19	12 92	29 2	71 2	28 5	13 6							124 5	34 2	14 8	29 7	89	15 9	86 84	93						
9 4	9 4	в том числе индивидуальны х	м ² общ ей пло щад и	798	11 3	25 7	25 19	12 92	29 2	71 2	28 5	13 6							124 5	34 2	14 8	29 7	89	15 9	86 84	94						
9 5	9 5	Коллективные средства размещения Число коллективных средств размещения	един ица	4	3	9	4	3	2						3				15		2	5			50	95						
9 6	9 6	Почтовая и телефонная связь Число сельских населенных пунктов, обслуживаемых почтовой связью	един ица	1	1	3	6	2	1	3	1	4	1	1	3	2	1	2	2	3	4	4	1	1	3	1	6	1	2	4	64	96
9 7	9 7	Число телефонизирова нных сельских населенных пунктов	един ица	1	2	3	1	1	4	3	1	4	1	1	3	2	1	1	2	1	1	2	1	5	1	2	1	51	97			

ПРИЛОЖЕНИЕ В
Планируемые объекты

(источник: Генеральные планы и предложения поселений Ленинского района Республики Крым)

Багеровское сельское поселение (пгт. Багерово, с. Ивановка)

Цель мероприятия	Наименование мероприятия	Краткая характеристика объекта	Местоположение	Статус объекта	Срок реализации	Характеристика зоны с особыми условиями использования территории
Обеспечение условий для развития физической культуры и спорта	строительство спортивной площадки	площадью 400 м ² в пгт. Багерово	Пгт. Багерово	Планируем.	Первая очередь	Не устанавливается
Обеспечение условий для развития физической культуры и спорта	строительство спортивной площадки	площадью 100 м ² в пгт. Багерово	Пгт. Багерово	Планируем.	Первая очередь	Не устанавливается
Обеспечение условий для развития физической культуры и спорта	строительство спортивной площадки	площадью 100 м ² в пгт. Багерово	Пгт. Багерово	Планируем.	Первая очередь	Не устанавливается
Обеспечение условий для развития физической культуры и спорта	строительство спортивной площадки	площадью 100 м ² в пгт. Багерово	с. Ивановка	Планируем.	Первая очередь	Не устанавливается
Создание условий для массового отдыха и досуга	строительство кинозала	1 объект	Пгт. Багерово	Планируем.	Расчетный срок	Не устанавливается

Цель мероприятия	Наименование мероприятия	Краткая характеристика объекта	Местоположение	Статус объекта	Срок реализации	Характеристика зоны с особыми условиями использования территории
жителей поселения						
Создание условий для массового отдыха и досуга жителей поселения	Реконструкция сельского клуба	Зрительный зал на 160 мест	С. Ивановка	Реконстр.	Расчетный срок	Не устанавливается
Обеспечение дорожной деятельности в отношении автомобильных дорог местного значения в границах населенных пунктов поселения	Строительство улиц с твердым покрытием	строительство, озеленение, освещение	с. Ивановка, пгт. Багерово 12 км+3,2 км (новый планировочный район пгт. Багерово)	Планируем.	Расчетный срок	Не устанавливается
Создание условий для предоставления транспортных услуг населению и организация транспортного обслуживания населения в границах поселения	Строительство проездов	строительство, озеленение, освещение	3,1 км новый планировочный район пгт. Багерово	Планируем.	Расчетный срок	Не устанавливается
Создание условий для предоставления транспортных услуг населению и организация транспортного обслуживания населения в границах поселения	Организация мест парковки автомобилей	Строительство автостоянок	2 шт. в новом планировочном районе, общая ориентировочная площадь 0,6 га	Планируем.	Расчетный срок	Не устанавливается
Создание условий для предоставления транспортных услуг населению и организация	Оборудование остановок в местах сложившихся остановок	Остановочные павильоны.	с. Ивановка пгт. Багерово	Реконстр.	Первая очередь	Не устанавливается

Цель мероприятия	Наименование мероприятия	Краткая характеристика объекта	Местоположение	Статус объекта	Срок реализации	Характеристика зоны с особыми условиями использования территории
транспортного обслуживания населения в границах поселения	общественного транспорта					
Создание условий для предоставления транспортных услуг населению и организация транспортного обслуживания населения в границах поселения	Организация мест парковки автомобилей возле административных зданий	Парковочные места у существующих и проектируемых объектов	С. Ивановка Пгт. Багерово	Планируем.	Расчетный срок	Не устанавливается
Обеспечение водоснабжения населённых пунктов	Строительство водопроводной сети	2,1 км	пгт Багерово	Планируем.	Первая очередь	Первый пояс ЗСО 50м
Обеспечение водоснабжения населённых пунктов	Строительство водопроводной сети	5,3 км	пгт Багерово	Планируем.	Первая очередь	Первый пояс ЗСО 50м
Обеспечение водоснабжения населённых пунктов	Строительство водопроводной сети	0,98 км	с. Ивановка	Планируем.	Первая очередь	Первый пояс ЗСО 50м
Обеспечение водоснабжения населённых пунктов	Реконструкция резервуара РЧВ ст. СВ	Устанавливается техническим заданием	с. Ивановка	Реконстр.	Первая очередь	Первый пояс ЗСО 50м
Обеспечение водоснабжения населённых пунктов	Реконструкция скважины № 2395	Устанавливается техническим заданием	пгт Багерово	Реконстр.	до 2025	Первый пояс ЗСО 50м

Цель мероприятия	Наименование мероприятия	Краткая характеристика объекта	Местоположение	Статус объекта	Срок реализации	Характеристика зоны с особыми условиями использования территории
Обеспечение водоснабжения населённых пунктов	Строительство водозабора	Устанавливается техническим заданием	севернее с. Ивановка	Планируем.	Первая очередь	Первый пояс ЗСО 50м
Обеспечение водоотведения населённых пунктов	Строительство сетей водоотведения	23,1 км (в том числе 5,3 км для района нового строительства)	пгт Багерово	Планируем.	Первая очередь	Первый пояс ЗСО 50м
Обеспечение водоотведения населённых пунктов	Реконструкция КНС №3	Устанавливается техническим заданием	пгт Багерово, ул. Воинская	Реконстр.	Первая очередь	Первый пояс ЗСО 15 м
Обеспечение теплоснабжения объектов социально-бытового обслуживания населения	Строительство котельной к детскому саду	0,048 Гкал /час	пгт Багерово, новый планировочный район	Планируем.	Расчетный срок	размер санитарно-защитной зоны устанавливается в каждом конкретном случае на основании расчетов рассеивания загрязнений атмосферного воздуха и физического воздействия на атмосферный воздух
Обеспечение теплоснабжения объектов социально-бытового обслуживания населения	Строительство котельной к комплексу учреждений дополнительного образования	0,05 Гкал /час	пгт Багерово, новый планировочный район	Планируем.	Расчетный срок	

Наименование мероприятия	Источник газоснабжения	Протяженность линейного объекта, км	Характеристика объекта (производительность для ПРГ, ГРС – м ³ /ч, диаметр для газопровода - мм)	Прогнозный объем реализации газа, тыс.м ³ /год	Срок исполнения	
					ПИР	СМР
с. Ивановка						
Межпоселковый газопровод (ГРС Чистополье – ГРП Ивановка, новый ГРП)	ГРС Чистополье	10,9	110	114,1	После 2025	–
Газопровод уличных сетей		3,1	–		После 2025	–

Код объекта	Вид объекта	Назначение объекта	Наименование объекта	Основные характеристики объекта	Местоположение	Планируемые мероприятия по объекту	Характеристика зон с особыми условиями использования территории	Срок реализации
602030101	Железнодорожный путь общего пользования	Развитие транспортной инфраструктуры	железнодорожный подход к транспортному переходу через Керченский пролив	пропускная способность 31 пара поездов в сутки	Ленинский р-н, пгт. Багерovo	Планируемый к размещению	Не устанавливается	до 2030 г.
602030201	Железнодорожная станция	Развитие транспортной инфраструктуры	ж/д станция Багерovo	пропускная способность 31 пара поездов в сутки	Ленинский р-н, пгт. Багерovo	Планируемый к реконструкции	Не устанавливается	до 2030 г.
602041602	Линейно-кабельное сооружение связи	Развитие инженерной инфраструктуры	ВОЛС-отвод к ГРС 1, 2 г. Керчь и ВОЛС-отвод к УКПГ Багерovo	По заданию на проектирование	Ленинский р-н, Багеровское сельское поселение	Планируемый к размещению	Охранная зона 2 м	до 2030 г.

Код объекта	Вид объекта	Назначение объекта	Наименование объекта	Основные характеристики объекта	Местоположение	Планируемые мероприятия по объекту	Характеристика зон с особыми условиями использования территории	Срок реализации
602010701	Объект санаторно-курортного назначения	Обеспечение условий для развития санаторно-курортной и туристской деятельности	гидрогеологическая режимно-эксплуатационная станция по добыче грязи	По заданию на проектирование	Ленинский р-н, с.п. Багеровское	Планируемый к размещению	Не устанавливается	до 2025 г.
602031203	Аэродром	Развитие транспортной инфраструктуры	Аэропорт местных воздушных линий	По заданию на проектирование	Ленинский р-н, с.п. Багеровское	Планируемый к ликвидации	Приаэродромные территории и иные зоны с особыми условиями использования территории в соответствии с Воздушным кодексом РФ	до 2025
602030601	Транспортно-логистический центр	Разгрузка, складирование, комплектация и погрузка грузов потребителю	Транспортно-логистический центр «Багерово»	По заданию на проектирование	Ленинский р-н, с.п. Багеровское	Планируемый к размещению	Определяется проектом санитарно-защитной зоны объекта	до 2025
602030901	Станция автозаправочная	Организация обслуживания автомобильного транспорта и размещения объектов придорожного сервиса	АЗС №1 (ПК 112+72, ПК 113+92) на трассе «Таврида»	По заданию на проектирование	Ленинский р-н, с.п. Багеровское	Планируемый к размещению	Определяется проектом санитарно-защитной зоны объекта	до 2025 г.

Код объекта	Вид объекта	Назначение объекта	Наименование объекта	Основные характеристики объекта	Местоположение	Планируемые мероприятия по объекту	Характеристика зон с особыми условиями использования территории	Срок реализации
602030901	Станция автозаправочная	Организация обслуживания автомобильного транспорта и размещения объектов придорожного сервис	АЗС №1 (ПК 155) на трассе «Гаврида»	По заданию на проектирование	Ленинский р-н, с.п. Багеровское	Планируемый к размещению	Определяется проектом санитарно-защитной зоны объекта	до 2025 г.
602040311	Электрическая подстанция 110 кВ	Повышение надежности электроснабжения потребителей, снятие перегруза трансформаторного оборудования	ПС 110 кВ Багерovo тяговая с установкой двух трансформаторов 110/10 кВ мощностью 32 МВА каждый и сооружение заходов ВЛ 110 кВ Керченская – Ленино на ПС 110 кВ Багерovo тяговая	Мощность – 2х32 МВА; протяженность – 2х15 км	Ленинский р-н, с.п. Багеровское	Планируемый к размещению	Охранная зона в соответствии с Постановлением Правительства РФ №160 от 24.02.2009 г	2019-2023 гг.
602041201	Водовод	подача воды нормативного качества в населенные пункты	Водовод с. Чистополье - п.г.т. Багерovo, с. Октябрьское	Протяженность 13,7 км	Ленинский р-н, с.п. Багеровское	Планируемый к размещению	Зона санитарной охраны в соответствии с СанПиН 2.1.4.1110-02	до 2025
602041201	Водовод	подача воды нормативного качества в населенные пункты	Водовод В-3	Протяженность 975 м	Ленинский р-н, с.п. Багеровское	Планируемый к реконструкции	Первый пояс ЗСО 50м	до 2025

Код объекта	Вид объекта	Назначение объекта	Наименование объекта	Основные характеристики объекта	Местоположение	Планируемые мероприятия по объекту	Характеристика зон с особыми условиями использования территории	Срок реализации
602041301	Очистные сооружения (КОС)	обеспечение приема и очистки сточных вод до нормативных показателей	КОС п.г.т Багерово	Производительность 2,0 тыс. м ³ /сут	Ленский р-н, пгт Багерово	Планируемый к реконструкции	Ориентировочный размер СЗЗ в соответствии с СанПиН 2.2.1/2.1.1.1200-03	до 2025
602020401	Объект размещения отходов	Улучшение экологической и санитарно-эпидемиологической ситуации	полигон ТКО	Рекультивация объекта размещения отходов	Ленинский р-н, в 2 км на юго-запад от пгт. Багерово	Планируемый к ликвидации	Не устанавливается	до 2025
602040311	Линии электропередачи 110 кВ	Обеспечение энергоснабжения территории	Линии электропередачи 100 кВ	Протяженность 0,4 км	Ленинский р-н, с.п. Багеровское	Планируемый к размещению	Охранная зона в соответствии с Постановлением Правительства РФ №160 от 24.02.2009 г	до 2041
602030302	Автомобильные дороги регионального или межмуниципального значения	Развитие транспортной инфраструктуры	А/д от г. Керчь до с. Владиславовка	Протяженность 6,6 км	Ленинский р-н, с.п. Багеровское	Планируемый к размещению	Придорожная полоса в соответствии с ФЗ от 08.11.2007 № 257-ФЗ	до 2041
602030302	Автомобильные дороги регионального или межмуниципального значения	Развитие транспортной инфраструктуры	Обход г. Керчь	Протяженность 9,4 км	Ленинский р-н, с.п. Багеровское	Планируемый к размещению	Придорожная полоса в соответствии с ФЗ от 08.11.2007 № 257-ФЗ	до 2041
602030302	Автомобильные дороги регионального	Развитие транспортной инфраструктуры	Граница с Украиной - Джанкой -	По заданию на проектирование	Ленинский р-н, с.п. Багеровское	Планируемый к реконструкции	Придорожная полоса в соответствии с ФЗ	до 2041

Код объекта	Вид объекта	Назначение объекта	Наименование объекта	Основные характеристики объекта	Местоположение	Планируемые мероприятия по объекту	Характеристика зон с особыми условиями использования территории	Срок реализации
	или межмуниципального значения		Феодосия – Керчь 35 ОП РЗ 35А-001 (Е-97)				от 08.11.2007 № 257-ФЗ	
602010701	Объект санаторно-курортного назначения	Обеспечение условий для развития санаторно-курортной и туристской деятельности	Создание бальнеологического лечебно-оздоровительного кластера около озера Чокрак	По заданию на проектирование	Ленинский р-н, с.п. Багеровское	Планируемый к размещению	Не устанавливается	до 2025 г.

Код объекта	Вид объекта	Назначение объекта	Наименование объекта	Основные характеристики объекта	Местоположение	Планируемые мероприятия по объекту	Характеристика зон с особыми условиями использования территории	Срок реализации
602010101	Дошкольная образовательная организация	Организация предоставления дополнительного образования детям Багеровского, Октябрьского, Войковского, Глазовского сельских поселений	Комплекс учреждений дополнительного образования (дворец творчества, станция юных техников и натуралистов, детская юношеская спортивная школа, детская музыкальная школа)	181 место	пгт. Багерово	Планируемый к размещению	Не устанавливается	Расчетный срок

Код объекта	Вид объекта	Назначение объекта	Наименование объекта	Основные характеристики объекта	Местоположение	Планируемые мероприятия по объекту	Характеристика зон с особыми условиями использования территории	Срок реализации
602010103	Организация дополнительного образования	Предоставление услуг общедоступного и бесплатного дошкольного образования	Детский сад	170 мест	пгт. Багерово	Планируемый к размещению	Не устанавливается	Расчетный срок
602010301	Объект спорта, включающий отдельно нормируемые спортивные сооружения (объекты) (в т. ч. физкультурно-оздоровительный комплекс)	Обеспечение условий для развития физической культуры и спорта	Спортивный комплекс со стадионом	со стадионом площадью не менее 10220 м2, со спортивным залом площадью не менее 672 м2	Пгт. Багерово (на месте ранее существовавшего стадиона та территории бывшего военного городка)	Планируемый к размещению	Не устанавливается	Расчетный срок

Батальненское сельское поселение (с. Батальное, с. Южное, с. Ячменное)

	Цель мероприятия	Наименование	Краткая характеристика объекта	Местоположение планируемого объекта	Статус объекта	Оценка возможного влияния на комплексно-развитие территории
Развитие объектов социальной инфраструктуры						
1	Создание условий для осуществления деятельности органов местного самоуправления	Здание администрации	Капитальный ремонт	с. Батальное	Реконструкция	Создание положительного, привлекательного имиджа сельского поселения.
2	Предоставление услуг общедоступного и бесплатного дошкольного образования	Детский сад	120	Батальненское с/п, с. Батальное	Планир уем.	Удовлетворение индивидуальных потребностей учащихся в интеллектуальном, художественно-эстетическом, нравственном и интеллектуальном развитии, а также в занятиях физической культурой и спортом
	Организация предоставления дополнительного образования детям Батальненского, Луговского, Семисотского, Уваровского поселений	Комплекс учреждений дополнительного образования (дворец творчества, станция юных техников и натуралистов,	90 мест	с. Батальное	Планир уем.	Повышение качества дошкольного воспитания

		детская				
		юношеская				
		спортивная				
		школа,				
		детская				
		музыкальная				
		школа)				
3	Создание условий для организации досуга и обеспечения жителей услугами организаций культуры	Модульный дом культуры	250 мест	с. Батальное	Планируем.	Создание положительного, привлекательного имиджа учреждения культуры. Расширение спектра предоставляемых населению культурно-досуговых услуг. Вовлечение различных социальных групп в деятельность клубных формирований.
4	Создание условий для организации досуга и обеспечения жителей услугами организаций культуры	Помещение для размещения общедоступной библиотеки в здании планируемого дома культуры	В здании планируемого дома культуры	с. Батальное	Планируем.	Создание положительного, привлекательного имиджа учреждения культуры. Расширение спектра предоставляемых населению культурно-досуговых услуг. Вовлечение различных социальных групп в деятельность клубных формирований.
5	Создание условий для массового отдыха жителей поселения и организация обустройства мест массового отдыха населения	Детская площадка	Не менее двух, S=не менее 100 м ²	В жилой застройке населенных пунктов	Планируем.	Создание условий для физического развития детей всех возрастов на территории населенных пунктов.

6	Обеспечение условий для развития физической культуры и спорта	Спортивный объект	Спортивная площадка	с. Батальное	Планируем.	Повышение доступности и качества услуг учреждений физической культуры и массового спорта. Привлечение и закрепление на территории молодого населения. Сокращение заболеваемости населения.
7	Создание условий для обеспечения жителей поселения услугами связи, общественного питания, торговли и бытового обслуживания	Магазин	Продовольственных непродовольственных товаров	с. Ячменное	Планируем.	Повышение доступности и качества услуг учреждений торговли
8	Создание условий для обеспечения жителей поселения услугами связи, общественного питания, торговли и бытового обслуживания	Магазин	Продовольственных непродовольственных товаров	с. Южное	Планируем.	Повышение доступности и качества услуг учреждений торговли
9	Создание условий для обеспечения жителей поселения услугами связи, общественного питания, торговли и бытового обслуживания	Аптечный киоск		с. Южное	Планируем.	Удовлетворение спроса населения в медикаментах и изделиях медицинского назначения

Развитие жилищного строительства

1	Создание условий для жилищного строительства	Освоение под жилую индивидуальную застройку участка в границах нп	10 га	Свободные от застройки территории в северной части с. Батальное	Создание условий для жилищного строительства	Удовлетворение потребностей сельского населения, в том числе молодых семей и молодых специалистов, в благоустроенном жилье; повышение уровня социально- инженерного обустройства населенных пунктов.
2	Создание условий для жилищного строительства	Освоение под жилую индивидуальную застройку участка в границах нп	52+165 га	Свободные от застройки территории в с. Южное	Создание условий для жилищного строительства	Удовлетворение потребностей сельского населения, в том числе молодых семей и молодых специалистов, в благоустроенном жилье; повышение уровня социально- инженерного обустройства населенных пунктов.
3	Создание условий для развития жилищного строительства и	Капитальный ремонт ветхого	Жилые дома в ветхом и аварийно	С. Батальное С. Южное С.	Реконструкция	Улучшение жилищных условий сельских
	обеспечения населения комфортным и доступным жильем	жилого фонда	м состоянии	Ячменное		семей.
Развитие улично-дорожной сети						

1	Обеспечение дорожной деятельности в отношении автомобильных дорог местного значения в границах населенных пунктов поселения	Привлечение инвесторов	Строительство автозаправки	Район западного въезда в с. Батальное	Планируем.	Улучшение условий проживания населения сельского поселения
2	Обеспечение дорожной деятельности в отношении автомобильных дорог местного значения в границах населенных пунктов поселения	Привлечение инвесторов	Создание объектов придорожного сервиса	Район западного въезда в с. Батальное	Планируем.	Улучшение условий проживания населения сельского поселения, повышение инвестиционной привлекательности территории, снижение аварийности автотранспорта, сокращение объемов загрязнения окружающей среды. Повышение инвестиционной привлекательности территории сельского поселения
3	Обеспечение дорожной деятельности в отношении автомобильных дорог местного значения в границах населенных пунктов поселения	Ремонт и реконструкция улиц с твердым покрытием	ремонт и капитальный ремонт дорожного полотна, озеленение, освещение	С. Батальное С. Южное С. Ячменное	Реконструкция	Улучшение условий проживания населения сельского поселения, повышение инвестиционной привлекательности территории, снижение аварийности автотранспорта, сокращение объемов загрязнения окружающей среды. Повышение инвестиционной привлекательности территории сельского поселения
4	Обеспечение дорожной	Строительство улиц с твердым	строительство,	С. Батальное С. Южное	Планируем.	Улучшение условий проживания населения сельского поселения,

	деятельности в отношении автомобильных дорогместного значения в границах населенныхпунктов поселения	покрытием	озеленение, освещение	С. Ячменное		повышение инвестиционной привлекательности территории.
	Создание условий для предоставления транспортных услуг населению и организация транспортного обслуживания населения в границах поселения	Оборудование остановок в местах сложившихся остановок общественного транспорта	Остановочные павильоны.	С. БатальноеС. ЮжноеС. Ячменное	Реконструкция	Улучшение условий проживания населениясельского поселения, повышение инвестиционной привлекательности территории.
	Создание условий для предоставления транспортных услуг населению и организация транспортного обслуживания населения в границахпоселения	Организация мест парковки автомобилей возле административных зданий	Парковочные места на прилегающей территории существующих и проектируемых объектов социального и культурно-бытового обслуживания.	С. Батальное С. ЮжноеС. Ячменное	Планируемые	Улучшение условий проживания населениясельского поселения, повышение инвестиционной привлекательности территории.
Благоустройство и озеленение						

1	Организация благоустройства и озеленения территории поселения	Организация сквера	1,1 га	Восточная часть с. Батальное Пересечение ул. Степная, Гагрина, Комарова и	Планир уем.	Улучшение условий проживания населения сельского поселения. Повышения уровня благоустройства территорий общего пользования. Повышение инвестиционной привлекательности сельского поселения.
2	Организация благоустройства и озеленения территории поселения	Благоустройств во	Создание зоны рекреации (парк) в районе нового жилищного строительства	Южная часть села Южное - 4,5	Планир уем.	Улучшение условий проживания населения сельского поселения. Повышения уровня благоустройства территорий общего пользования. Повышение инвестиционной привлекательности сельского поселения.
	Организация благоустройства и озеленения территории поселения	Благоустройство	Создание парковой нового жилищного строительства	восточная часть села Южное - 18 га	Планир уем.	
Объекты инженерной инфраструктуры						

1	Объекты электроснабжения населения, водоотведения в границах населенных пунктах			С. Батальное ЮжноеС. Ячменное	С. Планируемые и реконструируемые	Надежное обеспечение населения, социальных, промышленных, коммунальных и иных объектов сельского поселения электроснабжением. Создание условий для освоения новых территорий в целях гражданского, жилищного и промышленного строительства. Создание условий для развития малых и средних предприятий. Энергосбережение. Повышение инвестиционной привлекательности территории сельского поселения
2	Объекты газоснабжения населения, водоотведения в границах населенных пунктах	газораспределительные пункты; газопроводы		С. Батальное ЮжноеС. Ячменное	С. Планируемые и реконструируемые	Надежное обеспечение населения, социальных, промышленных, коммунальных и иных объектов сельского поселения газоснабжением. Улучшение условий проживания населения городского округа. Повышение уровня
						благоустройства жилого фонда. Снижение загрязнения окружающей среды

3	Объекты водоснабжения населения, водоотведения в границах населенных пунктах	водозаборы; водоочистные сооружения, насосные станции; сети водоснабжения		С. С. Батальное С. ЮжноеС. Ячменное	Планируемые и реконструируемые	Надежное обеспечение населения, социальных, промышленных, коммунальных и иных объектов сельского поселения водоснабжением Улучшение условий проживания населения, повышение качества питьевой воды. Сокращение заболеваемости населения. Повышения уровня благоустройства жилого фонда. Повышение инвестиционной привлекательности территории сельского поселения
4	Объекты водоотведения в границах населенных пунктов	канализационные очистные сооружения; канализационные насосные станции; сети водоотведения		С. С. БатальноеС. ЮжноеС. Ячменное	Планируемые и реконструируемые	Улучшение условий проживания населения. Сокращение заболеваемости населения. Повышения уровня благоустройства жилого фонда. Снижение загрязнения поверхностных и подземных вод, Повышение инвестиционной привлекательности территории сельского поселения

		сети и сооружения дождевой канализации; очистные сооружения; насосные станции		С. БатальноеС. ЮжноеС. Ячменное	Планируемые и реконструируемые	Улучшение условий проживания населения. Увеличение сроков эксплуатации дорожных покрытий. Снижение загрязнения поверхностных и подземных вод
Объекты специального назначения						
1	Объекты в области сбора и транспортирования	Площадки для сбора и временного	Резервирование территории	С. БатальноеС. Южное	Планируемые	Улучшение условий проживания населения. Сокращение
	твердых коммунальных отходов	хранения бытовых отходов.	и, установка контейнеров	С. Ячменное		заболеваемости населения. Снижение загрязнения воздуха, поверхностных и подземных вод и почвы.
2	Объекты в области организации ритуальных услуг и содержания мест захоронения	Кладбища	Комплекс мероприятий по установлению границ существующих кладбищ и постановка ЗУ на кадастровый учет	С. БатальноеС. ЮжноеС. Ячменное	Реконструируемые	Повышение качества оказания ритуальных услуг.

3	Объекты в области организации ритуальных услуг и содержания мест захоронения	Комплексное благоустройство территорий кладбищ	Установка ограждений, установка контейнеров для сбора мусора.	С. С. Батальное С. Южное С. Ячменное	Реконструируемые	Повышение качества оказания ритуальных услуг.
---	--	--	---	--------------------------------------	------------------	---

Инвестиционные проекты

1	Содействие инвестиционным проектам	Привлечение инвесторов для создания объектов промышленности	Размещение убойного цеха	Земли с/х назначения, территории юго-западнее с. Батальное	Планируемые.	Содействие инвестиционным проектам
2	Содействие инвестиционным проектам	Привлечение инвесторов для создания рекреационных объектов	Курортные объекты 58 га	Побережье Черного моря Батальненское сп	Планируемые.	Содействие инвестиционным проектам

Белинское сельское поселение (с. Станционное, с. Верхнезаморское, с. Нижнезаморское, с. Золотое, с. Новоотрадное, с. Белинское)

Цель мероприятия	Наименование мероприятия	Краткая характеристика объекта	Местоположение	Статус объекта	Срок реализации	Характеристика зоны с особыми условиями использования территории
Обеспечение условий для развития физической культуры и спорта	строительство детской площадки	площадью 130 м ² в (2 объекта)	с. Белинское	Планируем.	Первая очередь	Не устанавливается
Обеспечение условий для развития физической культуры и спорта	строительство детской площадки	площадью 130 м ² в (2 объекта)	с. Верхнезаморское	Планируем.	Первая очередь	Не устанавливается
Обеспечение условий для развития физической культуры и спорта	строительство детской площадки	площадью 130 м ² в (2 объекта)	с. Золотое	Планируем.	Первая очередь	Не устанавливается
Обеспечение условий для развития физической культуры и спорта	строительство детской площадки	площадью 130 м ² в (2 объекта)	с. Нижнезаморское	Планируем.	Первая очередь	Не устанавливается
Обеспечение условий для развития физической культуры и спорта	строительство детской площадки	площадью 130 м ² в (2 объекта)	с. Новоотрадное	Планируем.	Первая очередь	Не устанавливается
Обеспечение условий для развития физической культуры и спорта	строительство детской площадки	площадью 130 м ² в (2 объекта)	с. Станционное	Планируем.	Первая очередь	Не устанавливается
Обеспечение условий для развития физической культуры и спорта	строительство быстровозводимой спортивной площадки	площадью 130 м ²	с. Белинское	Планируем.	Первая очередь	Не устанавливается
Обеспечение условий для развития физической культуры и спорта	строительство быстровозводимой спортивной площадки	площадью 130 м ²	с. Верхнезаморское	Планируем.	Первая очередь	Не устанавливается

Цель мероприятия	Наименование мероприятия	Краткая характеристика объекта	Местоположение	Статус объекта	Срок реализации	Характеристика зоны с особыми условиями использования территории
Обеспечение условий для развития физической культуры и спорта	строительство быстровозводимой спортивной площадки	площадью 130 м ²	с. Золотое	Планируем.	Первая очередь	Не устанавливается
Обеспечение условий для развития физической культуры и спорта	строительство быстровозводимой спортивной площадки	площадью 130 м ²	с. Нижнезаморское	Планируем.	Первая очередь	Не устанавливается
Обеспечение условий для развития физической культуры и спорта	строительство быстровозводимой спортивной площадки	площадью 130 м ²	с. Новоотрадное	Планируем.	Первая очередь	Не устанавливается
Создание условий для массового отдыха и досуга жителей поселения	Реконструкция Дома культуры	1 объект	с. Белинское	Реконстр.	Первая очередь	Не устанавливается
Создание условий для массового отдыха и досуга жителей поселения	Реконструкция сельского клуба	помещение для размещения общедоступной библиотеки	с. Новоотрадное	Реконстр.	Первая очередь	Не устанавливается
Обеспечение дорожной деятельности в отношении автомобильных дорог местного значения в границах населенных пунктов поселения	Ремонт и реконструкция улиц с твердым покрытием	ремонт и капитальный ремонт дорожного полотна, озеленение, освещение	с. Белинское с. Станционное с. Верхнезаморское с. Нижнезаморское с. Золотое с. Новоотрадное	Реконстр.	Первая очередь	Не устанавливается

Цель мероприятия	Наименование мероприятия	Краткая характеристика объекта	Местоположение	Статус объекта	Срок реализации	Характеристика зоны с особыми условиями использования территории
Обеспечение водоснабжения населенных пунктов	Реконструкция 2 РЧВ	150 м3 каждый	с. Верхнезаморское	Реконстр.	Первая очередь	Первый пояс ЗСО 50м
Обеспечение водоснабжения населенных пунктов	Реконструкция 2 РЧВ	100 м3 каждый	с. Станционное	Реконстр.	Первая очередь	Первый пояс ЗСО 50м
Обеспечение водоснабжения населенных пунктов	Реконструкция 2 РЧВ	250 м3 каждый	с. Белинское	Реконстр.	Первая очередь	Первый пояс ЗСО 50м
Обеспечение водоснабжения населенных пунктов	Строительство водовода до с. Золотое	диаметр 160 мм, протяженность 3,05 км	Белинское сельское поселение	Планируем.	Первая очередь	Санитарно-защитная полоса водовода 5 м
Обеспечение водоснабжения населенных пунктов	Строительство водовода с. Новоотрадное	диаметр 160 мм, протяженность 1,58 км	Белинское сельское поселение	Планируем.	Первая очередь	Санитарно-защитная полоса водовода 5 м
Обеспечение водоснабжения населенных пунктов	Строительство водовода с. Новоотрадное - с. Нижнезаморское	диаметр 160 мм, протяженность 4,86 км	Белинское сельское поселение	Планируем.	Первая очередь	Санитарно-защитная полоса водовода 5 м
Обеспечение водоснабжения населенных пунктов	Строительство сетей водоснабжения для существующих потребителей	протяженность 2,91 км	с. Золотое	Планируем.	Первая очередь	Первый пояс ЗСО 50м
Обеспечение водоснабжения населенных пунктов	Строительство сетей водоснабжения для	протяженность 8,75 км	с. Новоотрадное	Планируем.	Первая очередь	Первый пояс ЗСО 50м

Цель мероприятия	Наименование мероприятия	Краткая характеристика объекта	Местоположение	Статус объекта	Срок реализации	Характеристика зоны с особыми условиями использования территории
	существующих потребителей					
Обеспечение водоснабжения населенных пунктов	Строительство сетей водоснабжения для существующих потребителей	протяженность 1,7 км	с. Нижнезаморское	Планируем.	Первая очередь	Первый пояс ЗСО 50м
Обеспечение водоснабжения населенных пунктов	Строительство сетей водоснабжения к курортным объектам	протяженность 8,75 км	Белинское сельское поселение	Планируем.	Первая очередь	Первый пояс ЗСО 50м
Обеспечение водоснабжения населенных пунктов	Строительство сетей водоснабжения для существующих потребителей	протяженность 0,81 км	с. Белинское	Планируем.	Первая очередь	Первый пояс ЗСО 50м
Обеспечение водоотведения населенных пунктов	Строительство КНС	Устанавливаются техническим заданием	с. Верхнезаморское	Планируем.	Первая очередь	Охранная зона 3 м
Обеспечение водоотведения населенных пунктов	Строительство КНС	Устанавливаются техническим заданием	с. Золотое	Планируем.	Первая очередь	Охранная зона 3 м
Обеспечение водоотведения населенных пунктов	Строительство КНС	Устанавливаются техническим заданием	с. Нижнезаморское	Планируем.	Первая очередь	Охранная зона 3 м

Цель мероприятия	Наименование мероприятия	Краткая характеристика объекта	Местоположение	Статус объекта	Срок реализации	Характеристика зоны с особыми условиями использования территории
Обеспечение водоотведения населенных пунктов	Строительство КНС	Устанавливаются техническим заданием	с. Новоотрадное	Планируем.	Первая очередь	Охранная зона 3 м
Обеспечение водоотведения населенных пунктов	Строительство КНС	Устанавливаются техническим заданием	с. Белинское	Планируем.	Первая очередь	Охранная зона 3 м
Обеспечение водоотведения населенных пунктов	Строительство напорного канализационного коллектора от КНС с. Белинское до сети водоотведения с. Новоотрадное	Устанавливаются техническим заданием	Белинское сельское поселение	Планируем.	Первая очередь	Охранная зона 3 м
Обеспечение водоотведения населенных пунктов	Строительство напорного канализационного коллектора от КНС с. Верхнезаморское до КОС с. Верхнезаморское	Устанавливаются техническим заданием	Белинское сельское поселение	Планируем.	Первая очередь	Охранная зона 3 м
Обеспечение водоотведения населенных пунктов	Строительство напорного канализационного коллектора от КНС с. Нижнезаморское до	Устанавливаются техническим заданием	Белинское сельское поселение	Планируем.	Первая очередь	Охранная зона 3 м

Цель мероприятия	Наименование мероприятия	Краткая характеристика объекта	Местоположение	Статус объекта	Срок реализации	Характеристика зоны с особыми условиями использования территории
	сети водоотведения с. Верхнезаморское					
Обеспечение водоотведения населенных пунктов	Строительство напорного канализационного коллектора от КНС с. Новоотрадное до сети водоотведения с. Верхнезаморское	Устанавливаются техническим заданием	Белинское сельское поселение	Планируем.	Первая очередь	Охранная зона 3 м
Обеспечение водоотведения населенных пунктов	Строительство канализационных сетей	Устанавливаются техническим заданием	с. Верхнезаморское, с. Золотое, с. Нижнезаморское, с. Новоотрадное, с. Белинское	Планируем.	Первая очередь	Охранная зона 3 м
Обеспечение водоотведения населенных пунктов	Строительство канализационных сетей	Устанавливаются техническим заданием	Курортные объекты Белинского сельского поселения	Планируем.	Первая очередь	Охранная зона 3 м
Обеспечение электроснабжения населенных пунктов	Л-118 НС-38	10 кВ	ПС 35/10«НС-38» Белинское с/п с. Белинское	Реконстр.	Первая очередь	Охранная зона 10 м
Обеспечение электроснабжения населенных пунктов	Л-112 НС-38	10 кВ	ПС 35/10 «НС-38» Белинское с/п	Реконстр.	Первая очередь	Охранная зона 10 м

Цель мероприятия	Наименование мероприятия	Краткая характеристика объекта	Местоположение	Статус объекта	Срок реализации	Характеристика зоны с особыми условиями использования территории
			с. Станционное			
Обеспечение электроснабжения населенных пунктов	Л-110 НС-38	10 кВ	ПС 35/10 «НС-38» Белинское с/п с.Верхнезаморское	Реконстр.	Первая очередь	Охранная зона 10 м
Обеспечение электроснабжения населенных пунктов	Л-116 НС-38	10 кВ	ПС 35/10 «НС-38» Белинское с/п с. Нижнезаморское	Реконстр.	Первая очередь	Охранная зона 10 м
Обеспечение электроснабжения населенных пунктов	Л-11 НС-3	10 кВ	ПС 35/10 «НС-3» Белинское с/п с. Новоотрадное	Реконстр.	Первая очередь	Охранная зона 10 м
Обеспечение электроснабжения населенных пунктов	Л-07 НС-3	10 кВ	ПС 35/10 «НС-3» Белинское с/п с. Золотое	Реконстр.	Первая очередь	Охранная зона 10 м
Обеспечение электроснабжения населенных пунктов	Л-51 Пресноводная	10 кВ	ПС 35/10 «Пресноводная» Нижнезаморское, Золотое	Реконстр.	Первая очередь	Охранная зона 10 м
Обеспечение электроснабжения населенных пунктов	Л-57 Пресноводная	10 кВ	ПС 35/10 «Пресноводная» с. Белинское, с Новоотрадное	Реконстр.	Первая очередь	Охранная зона 10 м

Цель мероприятия	Наименование мероприятия	Краткая характеристика объекта	Местоположение	Статус объекта	Срок реализации	Характеристика зоны с особыми условиями использования территории
Обеспечение теплоснабжения населенных пунктов	Реконструкция котельной МБОУ "Белинская основная общеобразовательная школа"	Устанавливаются техническим заданием	с.Белинское, ул.Шоссейная, дом 1А	Реконстр.	Первая очередь	Охранная зона 10 м

Наименование мероприятия	Источник газоснабжения	Протяженность линейного объекта, км	Характеристика объекта (производительность для ПРГ, ГРС – м ³ /ч, диаметр для газопровода - мм)	Прогнозный объем реализации газа, тыс.м ³ /год	Срок исполнения	
					ПИР	СМР
с. Белинское						
Межпоселковый газопровод (ГРС Чистополье – ГРП Белинское, новый ГРП)	ГРС Чистополье	9,1	110, 63	1657,63	После 2025	–
Газопровод уличных сетей		7,0	–		После 2025	–
с. Верхнезаморское						
Межпоселковый газопровод (ГРС Чистополье – ГРП Верхнезаморское, новый ГРП)	ГРС Чистополье	1,7	110	88,7	После 2025	–
Газопровод уличных сетей		3,5	–		После 2025	–
с. Новоотрадное						
Межпоселковый газопровод (ГРС Чистополье – ГРП Новоотрадное, новый ГРП)	ГРС Чистополье	3,7	110	162,6	После 2025	–
Газопровод уличных сетей		18,2	–		После 2025	–
с. Станционное						

Наименование мероприятия	Источник газоснабжения	Протяженность линейного объекта, км	Характеристика объекта (производительность для ПРГ, ГРС – м³/ч, диаметр для газопровода - мм)	Прогнозный объем реализации газа, тыс.м³/год	Срок исполнения	
					ПИР	СМР
Межпоселковый газопровод (ГРС Чистополье – ГРП Белинское, новый ГРП)	ГРС Чистополье	4,5	110, 63	137,8	После 2025	–
Газопровод уличных сетей		3,8	–		После 2025	–
с. Золотое						
Межпоселковый газопровод (ГРС Чистополье – ГРП Золотое, новый ГРП)	ГРС Чистополье	4,1	Уточняется на дальнейших стадия проектирования объекта	Уточняется на дальнейших стадия проектирования объекта	После 2025	–
Газопровод уличных сетей		8,73	–		После 2025	–
с. Нижнезаморское						
Газопровод уличных сетей	ГРС Чистополье	5,18	Уточняется на дальнейших стадия проектирования объекта	Уточняется на дальнейших стадия проектирования объекта	После 2025	–

Код объекта	Вид объекта	Назначение объекта	Наименование объекта	Основные характеристики объекта	Местоположение	Планируемые мероприятия по объекту	Характеристика зон с особыми условиями использования территории	Срок реализации
602030101	Железнодорожный путь общего пользования	Развитие транспортной инфраструктуры	железная дорога Джанкой – Владиславовка (Феодосия) – Керчь	Устанавливается техническим заданием	Ленинский р-н, Белинское сельское поселение	Планируемый к реконструкции	Не устанавливается	до 2030 г.
602030201	Железнодорожная станция	Развитие транспортной инфраструктуры	ж/д станция Пресноводная	Устанавливается техническим заданием	Ленинский р-н, с. Станционное	Планируемый к реконструкции	Не устанавливается	до 2030 г.

Код объекта	Вид объекта	Назначение объекта	Наименование объекта	Основные характеристики объекта	Местоположение	Планируемые мероприятия по объекту	Характеристика зон с особыми условиями использования территории	Срок реализации
602041201	Водовод	подача воды нормативного качества в населенные пункты	магистральный водовод В-2 (НС-Станционная - с. Белинское)	диаметр 225 мм, протяженность 6,88 пог. км	Белинское сельское поселение	Реконструкция	Зона санитарной охраны в соответствии с СанПиН 2.1.4.1110-02	до 2025
602041201	Водовод	подача воды нормативного качества в населенные пункты	магистральный водовод В-7 (с. Станционное - с. Нижнезаморское)	диаметр 225 мм, протяженность 3,28 пог. км	Белинское сельское поселение	Реконструкция	Зона санитарной охраны в соответствии с СанПиН 2.1.4.1110-02	до 2025
602041201	Водовод	подача воды нормативного качества в населенные пункты	магистральный водовод В-7 - с. Верхнезаморское	диаметр 160 мм, протяженность 1,05 пог. км	Белинское сельское поселение	Реконструкция	Зона санитарной охраны в соответствии с СанПиН 2.1.4.1110-02	до 2025
602041201	Водовод	подача воды нормативного качества в населенные пункты	водовод с. Белинское - с. Золотое	диаметр 225 мм, протяженность 3,36 км	Белинское сельское поселение	План.	Зона санитарной охраны в соответствии с СанПиН 2.1.4.1110-02	до 2025
602010406	Обособленное структурное подразделение медицинской организации, оказывающей первичную медико-санитарную помощь	Оказание первичной медицинской помощи населению	Белинский ФАП	25 пос./см.	с. Белинское, ул. Южная, 34	Планируемый к реконструкции	Не устанавливается	до 2025

Код объекта	Вид объекта	Назначение объекта	Наименование объекта	Основные характеристики объекта	Местоположение	Планируемые мероприятия по объекту	Характеристика зон с особыми условиями использования территории	Срок реализации
602010406	Обособленное структурное подразделение медицинской организации, оказывающей первичную медико-санитарную помощь	Оказание первичной медицинской помощи населению	Новоотраденский ФАП	25 пос./см.	с.Нижнезаморское, ул.Лесная,37	Планируемый к реконструкции	Не устанавливается	до 2025
602030302	Автомобильные дороги регионального или межмуниципального значения	Развитие транспортной инфраструктуры	А/д от г. Керчь до с. Владиславовка	Протяженность 11 км	Ленинский р-н, с.п. Белинское	Планируемый к размещению	Придорожная полоса 50 м	до 2041
602010601	Гостиницы и аналогичные коллективные средства размещения	Обеспечение условий для развития автомобильного туризма	Кемпинг / кемпстоянка	Площадь участка 30000 кв.м	с. Верхнезаморское	Планируемый к размещению	Определяется проектом санитарно-защитной зоны объекта. Ориентировочный размер в соответствии с СанПиНом 2.2.1/2.1.1.1200-03	до 2025 г.
602010601	Гостиницы и аналогичные коллективные средства размещения	Обеспечение условий для развития автомобильного туризма	Кемпинг / кемпстоянка	Площадь участка 10000 кв.м	с. Новоотраденское	Планируемый к размещению	Определяется проектом санитарно-защитной зоны объекта.	до 2025 г.

Код объекта	Вид объекта	Назначение объекта	Наименование объекта	Основные характеристики объекта	Местоположение	Планируемые мероприятия по объекту	Характеристика зон с особыми условиями использования территории	Срок реализации
							Ориентировочный размер в соответствии с СанПиНом 2.2.1/2.1.1.1200-03	
602010601	Гостиницы и аналогичные коллективные средства размещения	Обеспечение условий для развития автомобильного туризма	Кемпинг / кемпстоянка	Площадь участка 10000 кв.м	с. Нижнезаморское	Планируемый к размещению	Определяется проектом санитарно-защитной зоны объекта. Ориентировочный размер в соответствии с СанПиНом 2.2.1/2.1.1.1200-03	до 2025 г.
602050201	Аварийно-спасательные службы и (или) аварийно-спасательные формирования	Спасение людей в случае угрозы их жизни, здоровью, достижение локализации и ликвидации пожара в кратчайшие сроки	Пожарное депо	Территория пожарного депо должна иметь два въезда (выезда)	с. Белинское	Планируемый к размещению	Определяется проектом санитарно-защитной зоны объекта	до 2040 г.
602030302	Автомобильные дороги регионального или межмуниципального значения	Развитие транспортной инфраструктуры	35 ОП МЗ 35Н-338 Золотое до а/д Граница с Украиной - Джанкой - Феодосия - Керчь	Протяженность 9,35 км	Ленинский р-н, с.п. Белинское	Планируемый к размещению	Придорожная полоса в соответствии с ФЗ от 08.11.2007 № 257-ФЗ	до 2040

Виноградненское сельское поселение (с. Виноградное, с. Романово)

Цель мероприятия	Наименование мероприятия	Краткая характеристика объекта	Местоположение	Статус объекта	Срок реализации	Характеристика зоны с особыми условиями использования территории
Обеспечение условий для развития физической культуры и спорта	строительство спортивного комплекса	современные спортивные и тренажерные залы площадью не менее 160 кв.м. и стадион площадью не менее 2593,5 м ²	в восточной части с. Виноградное (свободная от застройки территория)	Планируем.	Расчетный срок	Не устанавливается
Обеспечение дорожной деятельности в отношении автомобильных дорог местного значения в границах населенных пунктов поселения	Строительство улиц с твердым покрытием	протяженность 2,97 км	с. Виноградное	Планируем.	Расчетный срок	Не устанавливается
Обеспечение водоснабжения населённых пунктов	Строительство сетей водоснабжения для существующих потребителей	протяженность 1,8 км	с. Виноградное	Планируем.	Первая очередь	Первый пояс ЗСО 50м
Обеспечение водоснабжения населённых пунктов	Реконструкция водопроводной сети	протяженность 10,1 км	с. Виноградное	Реконстр.	Первая очередь	Первый пояс ЗСО 50м
Обеспечение водоснабжения населённых пунктов	Реконструкция водопроводной сети	протяженность 2,8 км	с. Романово	Реконстр.	Первая очередь	Первый пояс ЗСО 50м
Обеспечение водоснабжения населённых пунктов	Реконструкция насосной станции	Объем 1000 м ³	с. Виноградное	Реконстр.	до 2025	Первый пояс ЗСО 50м

Цель мероприятия	Наименование мероприятия	Краткая характеристика объекта	Местоположение	Статус объекта	Срок реализации	Характеристика зоны с особыми условиями использования территории
	НС-1 1-го подъема на ВОС г. Щелкино					
Обеспечение водоснабжения населённых пунктов	Реконструкция насосной станции НС-3 ЛСВ (3-го подъема)	Объем 1000 м ³	с. Виноградное	Реконстр.	до 2025	Первый пояс ЗСО 50м
Обеспечение водоснабжения населённых пунктов	Реконструкция насосной станции ЕС-38	Объем 1000 м ³	с. Виноградное	Реконстр.	до 2025	Первый пояс ЗСО 50м
Обеспечение водоснабжения населённых пунктов	Реконструкция поверхностного водозабора	Устанавливается техническим заданием	северный берег Самарлинского водохранилища	Реконстр.	до 2025	Первый пояс ЗСО 50м
Обеспечение водоснабжения населённых пунктов	Реконструкция станции водоподготовки (водоочистная станция)	Устанавливается техническим заданием	северный берег Самарлинского водохранилища	Реконстр.	до 2025	Первый пояс ЗСО 50м
Обеспечение водоотведения населённых пунктов	Строительство канализационных сетей	11,4 км	с. Виноградное	Планируем.	Первая очередь	Охранная зона 5м
Обеспечение водоотведения населённых пунктов	Строительство КОС	производительность 400 м ³ /сут	с. Виноградное	Планируем.	Первая очередь	СЗЗ 30 м

Цель мероприятия	Наименование мероприятия	Краткая характеристика объекта	Местоположение	Статус объекта	Срок реализации	Характеристика зоны с особыми условиями использования территории
Обеспечение энергоснабжения населённых пунктов	Реконструкция ЛЭП 10 кВ Л-110 НС-38	протяженность 7,8 км	Виноградненское сельское поселение	Реконстр.	Первая очередь	Охранная зона 10 м
Обеспечение энергоснабжения населённых пунктов	Реконструкция ЛЭП 10 кВ Л-118 НС-38	протяженность 0,8 км	Виноградненское сельское поселение	Реконстр.	Первая очередь	Охранная зона 10 м
Обеспечение энергоснабжения населённых пунктов	Реконструкция ЛЭП 10 кВ Л-116 НС-38	протяженность 1,75 км	Виноградненское сельское поселение	Реконстр.	Первая очередь	Охранная зона 10 м
Обеспечение энергоснабжения населённых пунктов	Реконструкция ЛЭП 10 кВ Л-114 НС-38	протяженность 4,3 км	Виноградненское сельское поселение	Реконстр.	Первая очередь	Охранная зона 10 м
Обеспечение энергоснабжения населённых пунктов	Реконструкция ЛЭП 10 кВ Л-112 НС-38	протяженность 3,9 км	Виноградненское сельское поселение	Реконстр.	Первая очередь	Охранная зона 10 м

Наименование мероприятия	Источник газоснабжения	Протяженность линейного объекта, км	Характеристика объекта (производительность для ПРГ, ГРС – м ³ /ч, диаметр для газопровода - мм)	Прогнозный объем реализации газа, тыс.м ³ /год	Срок исполнения	
					ПИР	СМР
с. Романово						
Межпоселковый газопровод (ГРС Ленино – ГРП Азовское, новый ГРП)	ГРС Ленино	2,0	110	69,3	После 2025	–
Газопровод уличных сетей		3,6	–		После 2025	–

Код объекта	Вид объекта	Назначение объекта	Наименование объекта	Основные характеристики объекта	Местоположение	Планируемые мероприятия по объекту	Характеристика зон с особыми условиями использования территории	Срок реализации
602030101	Железнодорожный путь общего пользования	Развитие транспортной инфраструктуры	железная дорога «Джанкой – Владиславовка (Феодосия) – Керчь»	Протяженность 6,8 км	Ленинский р-н, Виноградненское сельское поселение	Планируемый к размещению	Не устанавливается	до 2030 г.

Код объекта	Вид объекта	Назначение объекта	Наименование объекта	Основные характеристики объекта	Местоположение	Планируемые мероприятия по объекту	Характеристика зон с особыми условиями использования территории	Срок реализации
602030302	Автомобильные дороги регионального или межмуниципального значения	Развитие транспортной инфраструктуры	Граница с Украиной-Джанкой-Феодосия-Керчь ("А/д Р-260 «Таврида» Керчь-Феодосия-Симферополь-Бахчисарай-Севастополь")	Протяженность 4,9 км	Ленинский р-н, с.п. Виноградненское	Планируемый к реконструкции	Придорожная полоса в соответствии с ФЗ от 08.11.2007 № 257-ФЗ	до 2020
602030302	Автомобильные дороги регионального или межмуниципального значения	Развитие транспортной инфраструктуры	а/д от г. Керчь до с. Владиславовка	Протяженность 5,6 км	Ленинский р-н, с.п. Виноградненское	Планируемый к размещению	Придорожная полоса в соответствии с ФЗ от 08.11.2007 № 257-ФЗ	до 2040
602031601	Мостовое сооружение	Развитие транспортной инфраструктуры	Мост на план. а/д от г. Керчь до с. Владиславовка	Устанавливаются техническим заданием	Ленинский р-н, с.п.	Планируемый к размещению	Не устанавливается	до 2040

Код объекта	Вид объекта	Назначение объекта	Наименование объекта	Основные характеристики объекта	Местоположение	Планируемые мероприятия по объекту	Характеристика зон с особыми условиями использования территории	Срок реализации
					Виноградное			
602010402	Лечебно-профилактическая медицинская организация, оказывающая медицинскую помощь в амбулаторных условиях и (или) в условиях дневного стационара	Оказание первичной медицинской помощи населению	ФАП	25 пос./смену	Ленинский р-н с.Виноградное, ул.Мичурина, 33	Планируемый к реконструкции	Не устанавливается	до 2025
602041201	Водовод	Повышение надежности и увеличение подачи воды	Ленинская системам групповых водоводов	Протяженность 18,9 км	Ленинский р-н, с.п. Виноградное	Планируемый к реконструкции	Зона санитарной охраны в соответствии с СанПиН 2.1.4.1110-02	до 2025
602041201	Водовод	транспортировка добытых водных ресурсов от Нежинского, Просторненского и Новогригорьевского водозаборов до магистрального водовода в районе с. Октябрьское, и далее к конечному потребителю в г.	Водовод для подачи воды в восточную часть Крымского полуострова от Нежинского, Просторненского и Новогригорьевского водозабора	Протяженность 5,5 км	Ленинский р-н, с.п. Виноградное	Планируемый к размещению	Зона санитарной охраны в соответствии с СанПиН 2.1.4.1110-02	до 2025

Код объекта	Вид объекта	Назначение объекта	Наименование объекта	Основные характеристики объекта	Местоположение	Планируемые мероприятия по объекту	Характеристика зон с особыми условиями использования территории	Срок реализации
		Керчь и г. Феодосия.						

Код объекта	Вид объекта	Назначение объекта	Наименование объекта	Основные характеристики объекта	Местоположение	Планируемые мероприятия по объекту	Характеристика зон с особыми условиями использования территории	Срок реализации
602041201	Водовод	Повышение надежности и увеличение подачи воды	Водовод технический	Протяженность 1,7 км	Ленинский р-н, с.п. Виноградненское	Планируемый к реконструкции	Зона санитарной охраны в соответствии с СанПиН 2.1.4.1110-02	до 2030
602041201	Водовод	Повышение надежности и увеличение подачи воды	Водовод технический	Протяженность 4,8 км	Ленинский р-н, с.п. Виноградненское	Планируемый к реконструкции	Зона санитарной охраны в соответствии с СанПиН 2.1.4.1110-02	до 2030
602041201	Водовод	Повышение надежности и увеличение подачи воды	Водовод (линейные сооружения)	Протяженность 4,8 км	Ленинский р-н, с.п. Виноградненское	Планируемый к размещению	Зона санитарной охраны в соответствии с СанПиН 2.1.4.1110-02	до 2030
602041201	Водовод	Повышение надежности и увеличение подачи воды	Водовод В-3 ФСВ	Протяженность 8,6 км	Ленинский р-н, с.п. Виноградненское	Планируемый к размещению	Зона санитарной охраны в соответствии с СанПиН 2.1.4.1110-02	до 2030

Код объекта	Вид объекта	Назначение объекта	Наименование объекта	Основные характеристики объекта	Местоположение	Планируемые мероприятия по объекту	Характеристика зон с особыми условиями использования территории	Срок реализации
602041201	Водовод	Повышение надежности и увеличение подачи воды	Водовод В-3 ФСВ	Протяженность 4,4 км	Ленинский р-н, с.п. Виноградненское	Планируемый к размещению	Зона санитарной охраны в соответствии с СанПиН 2.1.4.1110-02	до 2030

Войковское сельское поселение (с. Войково, с. Бондаренково, с. Курортное, п. Егорово)

Цель мероприятия	Наименование мероприятия	Краткая характеристика объекта	Местоположение	Статус объекта	Срок реализации	Характеристика зоны с особыми условиями использования территории
Обеспечение условий для развития физической культуры и спорта	Строительство спортивной площадки	площадью 130 м ²	с. Войково	Планируемый к размещению	Первая очередь	Не устанавливается
Обеспечение условий для развития физической культуры и спорта	Строительство спортивной площадки	площадью 130 м ²	с. Войково	Планируемый к размещению	Первая очередь	Не устанавливается
Обеспечение условий для развития физической культуры и спорта	Строительство спортивной площадки	площадью 130 м ²	с. Курортное	Планируемый к размещению	Первая очередь	Не устанавливается
Обеспечение условий для развития физической культуры и спорта	Строительство спортивной площадки	площадью 130 м ²	с. Курортное	Планируемый к размещению	Первая очередь	Не устанавливается
Обеспечение условий для развития физической культуры и спорта	Строительство быстровозводимой спортивной площадки	площадью 5000 м ²	с. Курортное	Планируемый к размещению	Первая очередь	Не устанавливается
Обеспечение условий для развития физической культуры и спорта	Строительство быстровозводимой спортивной площадки	площадью 5000 м ²	с. Бондаренково	Планируемый к размещению	Первая очередь	Не устанавливается
Обеспечение дорожной деятельности в отношении автомобильных дорог местного значения в границах населенных пунктов поселения	Размещение дорожного полотна, озеленение, освещение	Устанавливаются техническим заданием	с. Войково, с. Бондаренково, с. Курортное, п. Егорово	Планируемый к размещению	Первая очередь	Не устанавливается

Цель мероприятия	Наименование мероприятия	Краткая характеристика объекта	Местоположение	Статус объекта	Срок реализации	Характеристика зоны с особыми условиями использования территории
Обеспечение водоотведения населенных пунктов	Строительство канализационных сетей	Устанавливаются техническим заданием	с. Войково, с. Бондаренково, с. Курортное, п. Егорово	Планируемый к размещению	Первая очередь	Не устанавливается
Создание условий для массового отдыха и досуга жителей поселения	Строительство Дома культуры	Объект вместимостью не менее 900 мест в зрительном зале с помещениями для занятий творчеством	с. Войково	Планируемый к размещению	Первая очередь	Не устанавливается
Создание условий для массового отдыха и досуга жителей поселения	Строительство кинотеатра	Устанавливается техническим заданием	с. Войково	Планируемый к размещению	Первая очередь	Не устанавливается
Обеспечение водоснабжения населенных пунктов	Строительство сетей для существующих потребителей	Протяженность 10,64 км	с. Войково	Планируемый к размещению	Первая очередь	Первый пояс ЗСО 50м
Обеспечение водоснабжения населенных пунктов	Строительство сетей для существующих потребителей	Протяженность 2,7 км	с. Бондаренково	Планируемый к размещению	Первая очередь	Первый пояс ЗСО 50м

Цель мероприятия	Наименование мероприятия	Краткая характеристика объекта	Местоположение	Статус объекта	Срок реализации	Характеристика зоны с особыми условиями использования территории
Обеспечение водоснабжения населенных пунктов	Строительство сетей для существующих потребителей	Протяженность 2,62 км	с. Курортное	Планируемый к размещению	Первая очередь	Первый пояс ЗСО 50м
Обеспечение водоснабжения населенных пунктов	Строительство сетей для новых потребителей	Протяженность 0,77 км	с. Войково	Планируемый к размещению	Первая очередь	Первый пояс ЗСО 50м
Обеспечение водоснабжения населенных пунктов	Строительство сетей для новых потребителей	Протяженность 0,94 км	с. Бондаренково	Планируемый к размещению	Первая очередь	Первый пояс ЗСО 50м
Обеспечение водоснабжения населенных пунктов	Строительство сетей для новых потребителей	Протяженность 1,74 км	с. Курортное	Планируемый к размещению	Первая очередь	Первый пояс ЗСО 50м
Обеспечение электроснабжения населенных пунктов	Размещение линий электропередачи 10 кВ	Протяженность 22,2 км	с. Войково - с. Бондаренково	Планируемый к размещению	Первая очередь	Охранная зона в соответствии с Постановлением Правительства РФ №160 от 24.02.2009 г
Гостиницы и аналогичные коллективные средства размещения	Строительство комплекса малых гостиниц	Вместимость 105 чел.	с. Курортное	Планируемый к размещению	Первая очередь	Не устанавливается
Обеспечение теплоснабжением населенных пунктов	Строительство котельной	Мощность 0,048 Гкал./час	с. Войково	Планируемый к размещению	Первая очередь	Не устанавливается

Цель мероприятия	Наименование мероприятия	Краткая характеристика объекта	Местоположение	Статус объекта	Срок реализации	Характеристика зоны с особыми условиями использования территории
Обеспечение теплоснабжением населенных пунктов	Строительство котельной	Мощность 0,05 Гкал./час	с. Войково	Планируемый к размещению	Первая очередь	Не устанавливается
Защита берегов морей, водохранилищ, озер, рек	Строительство гидротехнического сооружения	Устанавливается техническим заданием	с. Курортное	Планируемый к размещению	Первая очередь	Не устанавливается

Наименование мероприятия	Источник газоснабжения	Протяженность линейного объекта, км	Характеристика объекта (производительность для ПРГ, ГРС – м ³ /ч, диаметр для газопровода - мм)	Прогнозный объем реализации газа, тыс.м ³ /год	Срок исполнения	
					ПИР	СМР
с. Курортное						
Межпоселковый газопровод (ГРС Керчь 1 – ГРП Курортное, новый ГРП)	ГРС Керчь-1	16,7	315	4879,3	После 2025	–
Газопровод уличных сетей		9,8	–		После 2025	–

Код объекта	Вид объекта	Назначение объекта	Наименование объекта	Основные характеристики объекта	Местоположение	Планируемые мероприятия по объекту	Характеристика зон с особыми условиями использования территории	Срок реализации
602030302	Автомобильные дороги регионального или межмуниципального значения	Автомобильное сообщение населенных пунктов	Автомобильная дорога от г. Керчь до с. Владиславовка	Протяженность 10,2 км	Войковское сельское поселение	Планируемый к размещению	Придорожная полоса в соответствии с ФЗ от 08.11.2007 № 257-ФЗ	до 2040

Код объекта	Вид объекта	Назначение объекта	Наименование объекта	Основные характеристики объекта	Местоположение	Планируемые мероприятия по объекту	Характеристика зон с особыми условиями использования территории	Срок реализации
602030302	Автомобильные дороги регионального или межмуниципального значения	Автомобильное сообщение населенных пунктов	с. Войково - с. Курортное - о. Чокрак	Протяженность 13,24 км	Войковское сельское поселение	Планируемый к размещению	Придорожная полоса в соответствии с ФЗ от 08.11.2007 № 257-ФЗ	до 2025
602041201	Водовод	Подача воды нормативного качества в населенные пункты	Водовод г. Керчь - с. Войково, с. Бондаренково	Протяженность 8,8 км	Войковское сельское поселение	Планируемый к размещению	Зона санитарной охраны в соответствии с СанПиН 2.1.4.1110-02	до 2025
602041201	Водовод	Подача воды нормативного качества в населенные пункты	Водовод с. Войково- с. Курортное	Протяженность 11,8 км	Войковское сельское поселение	Планируемый к размещению	Зона санитарной охраны в соответствии с СанПиН 2.1.4.1110-02	до 2025
602040311	Линии электропередачи 110 кВ	Обеспечение надежного электроснабжения потребителей	Линии электропередачи 110 кВ	Две ЛЭП 110 кВ от ПС 110 кВ Чокрак, до ВЛ 110 кВ Камыш-Бурун – Марат с отпайками и ВЛ 110 кВ Соляная – Марат, с образование после выполнения ЛЭП 110 кВ Камыш-Бурун – Чокрак с отпайками и ЛЭП 110 кВ Соляная – Чокрак с отпайкой на ПС Марат.	с. Курортное	Планируемый к размещению	Охранная зона в соответствии с Постановлением Правительства РФ №160 от 24.02.2009 г	до 2023 г

Код объекта	Вид объекта	Назначение объекта	Наименование объекта	Основные характеристики объекта	Местоположение	Планируемые мероприятия по объекту	Характеристика зон с особыми условиями использования территории	Срок реализации
				КТП 10/0.4 кВ 2*160 кВА-6 шт; КТП 10/0.4 кВ 2*250 кВА-1 шт; КТП 10/0.4 кВ 2*400 кВА-3 шт.				
602041407	Выпуски и ливнеотводы	Выпуск очищенных сточных вод	Глубоководный выпуск КОС «Бондаренковские»	-	Вблизи с. Бондаренково	Реконструкция	Не устанавливается	до 2025
602040211	Электрическая подстанция 110 кВ	Электроснабжение электроустановок ГКУ РК «Инвестиционно-строительное управление Республики Крым»	ПС 110/10 кВ Чокрак	ПС 110/10 кВ Чокрак с установкой двух силовых трансформаторов 110/10 кВ мощностью не менее 10 МВА каждый, оснащенных устройствами РПН.	с. Курортное	Планируемый к размещению	Охранная зона в соответствии с Постановлением Правительства РФ №160 от 24.02.2009 г	до 2023 г
602041301	Очистные сооружения (КОС)	Обеспечение приема и очистки сточных вод до нормативных показателей	Очистные сооружения (КОС)	Производительность 60,0 тыс. м3/сут, 1-ая оч. – 40 тыс. м3/сут; 2-ая оч. – 20 тыс. м3/сут	с. Бондаренково	Планируемый к реконструкции	Ориентировочный размер СЗЗ в соответствии с СанПиН 2.2.1/2.1.1.1200-03	до 2025 г., до 2040 г.
602041301	Очистные сооружения (КОС)	Обеспечение приема и очистки сточных вод до нормативных показателей	Очистные сооружения (КОС)	Производительность 1,25 тыс. м3/сут; Протяженность самотечных сетей канализации – 11	с. Курортное	Планируемый к размещению	Ориентировочный размер СЗЗ в соответствии с СанПиН 2.2.1/2.1.1.1200-03	до 2025 г.

Код объекта	Вид объекта	Назначение объекта	Наименование объекта	Основные характеристики объекта	Местоположение	Планируемые мероприятия по объекту	Характеристика зон с особыми условиями использования территории	Срок реализации
				км, напорных сетей канализации – 3,2 км; Глубоководный выпуск в море – 400 м Строительство 6-ти КНС с подводными уличными коллекторами				
602010601	Гостиницы и аналогичные коллективные средства размещения	Обеспечение условий для развития автомобильного туризма	Кемпинг / кемпстоянка	Площадь участка 4000 кв.м	с. Курортное	Планируемый к размещению	Не устанавливается	до 2025 г.
602050201	Аварийно-спасательные службы и (или) аварийно-спасательные формирования	Спасение людей в случае угрозы их жизни, здоровью, достижение локализации и ликвидации пожара в кратчайшие сроки	Пожарное депо	Территория пожарного депо должна иметь два въезда (выезда)	с. Курортное	Планируемый к размещению	Определяется проектом санитарно-защитной зоны объекта	до 2040 г.
602010903	Пешеходная зона	Обеспечение условий для развития санаторно-курортной и туристской деятельности	Пешеходные зоны между морем и о. Чокрак	По заданию на проектирование	с. Курортное	Планируемый к размещению	Не устанавливается	до 2025 г.

Код объекта	Вид объекта	Назначение объекта	Наименование объекта	Основные характеристики объекта	Местоположение	Планируемые мероприятия по объекту	Характеристика зон с особыми условиями использования территории	Срок реализации
602020403	Объект утилизации, уничтожения биологических отходов	Улучшение экологической и санитарно-эпидемиологической ситуации	Сибирезвенный скотомогильник	Захоронение сожженных сибирезвенных останков	Вблизи с. Войково	Планируемый к ликвидации	Не устанавливается	до 2040 г.
602010406	Обособленное структурное подразделение медицинской организации, оказывающей первичную медико-санитарную помощь	Оказание первичной медицинской помощи населению	Бондаренковский ФАП	25 пос./смену	с. Бондаренково, ул. 8 Марта, 15	Планируемый к реконструкции	Не устанавливается	до 2025 г.
602010901	Тематический парк	Обеспечение условий для развития санаторно-курортной и туристской деятельности	Археологический парк	Парк для проведения раскопок и паломничества сторонников эзотерики на мысе Зюк	Войковское сельское поселение, вблизи с. Курортное	Планируемый к размещению	Не устанавливается	до 2025 г.

Код объекта	Вид объекта	Назначение объекта	Наименование объекта	Основные характеристики объекта	Местоположение	Планируемые мероприятия по объекту	Характеристика зон с особыми условиями использования территории	Срок реализации
602030303	Автомобильные дороги местного значения	Автомобильное сообщение населенных пунктов	с. Бондаренково – с. Юркино	Протяженность 4,8 км	Войковское сельское поселение	Планируемый к размещению	Устанавливаются санитарные разрывы придорожных полос, прилегающих с обеих сторон к полосе отвода автодороги, шириной не менее 50 метров	до 2025 г
602030303	Автомобильные дороги местного значения	Автомобильное сообщение населенных пунктов	От планируемой а/д Бондаренково - Юркино до а/д Войково-Курортное	Протяженность 7,4 км	Войковское сельское поселение	Планируемый к размещению	Устанавливаются санитарные разрывы придорожных полос, прилегающих с обеих сторон к полосе отвода автодороги, шириной не менее 50 метров	до 2025 г
602010101	Дошкольная образовательная организация	Предоставление услуг общедоступного и бесплатного дошкольного образования	Детский сад	Проектная вместимость 160 чел.	с. Войково	Планируемый к размещению	Не устанавливается	до 2025 г.
602010101	Дошкольная образовательная организация	Предоставление услуг общедоступного и	Детский сад "Ромашка"	Увеличение вместимости на 60 чел. (до 150 чел.)	с. Войково	Планируемый к реконструкции	Не устанавливается	до 2025 г.

Код объекта	Вид объекта	Назначение объекта	Наименование объекта	Основные характеристики объекта	Местоположение	Планируемые мероприятия по объекту	Характеристика зон с особыми условиями использования территории	Срок реализации
		бесплатного дошкольного образования						

Глазовское сельское поселение (с. Глазовка, с. Осовины, с. Юркино)

Цель мероприятия	Наименование мероприятия	Краткая характеристика объекта	Местоположение	Статус объекта	Срок реализации	Характеристика зоны с особыми условиями использования территории
Обеспечение условий для развития физической культуры и спорта	строительство спортивной площадки	площадью 450 м ²	с. Глазовка	Планируем.	Первая очередь	Не устанавливается
Обеспечение условий для развития физической культуры и спорта	строительство двух спортивных площадок	площадью 800 м ²	с. Осовины	Планируем.	Первая очередь	Не устанавливается
Обеспечение условий для развития физической культуры и спорта	строительство спортивной площадки	площадью 450 м ²	с. Юркино	Планируем.	Первая очередь	Не устанавливается
Обеспечение условий для развития физической культуры и спорта	строительство двух детских площадок	площадью не менее 200 м ²	с. Глазовка	Планируем.	Первая очередь	Не устанавливается
Обеспечение условий для развития физической культуры и спорта	строительство двух детских площадок	площадью не менее 200 м ²	с. Осовины	Планируем.	Первая очередь	Не устанавливается
Обеспечение условий для развития физической культуры и спорта	строительство двух детских площадок	площадью не менее 200 м ²	с. Юркино	Планируем	Первая очередь	Не устанавливается
Обеспечение условий для развития физической культуры и спорта	строительство спортивного зала	площадью 144 м ²	с. Глазовка	Планируем	Первая очередь	Не устанавливается

Цель мероприятия	Наименование мероприятия	Краткая характеристика объекта	Местоположение	Статус объекта	Срок реализации	Характеристика зоны с особыми условиями использования территории
Обеспечение условий для развития духовной и религиозной культуры	строительство объекта религиозной организации	1 ед.	с. Глазовка	Планируем.	Расчетный срок	Не устанавливается
Обеспечение дорожной деятельности в отношении автомобильных дорог местного значения в границах населенных пунктов поселения	Размещение улиц с твердым покрытием	размещение дорожного полотна, озеленение, освещение	с. Глазовка с. Осовины протяжность 1,84 км	Планируем.	Расчетный срок	Не устанавливается
Обеспечение водоснабжения населённых пунктов	Реконструкция насосной станция ВНС	Устанавливается техническим заданием	с. Глазовка	Реконстр.	Первая очередь	Первый пояс ЗСО 50 м
Обеспечение водоснабжения населённых пунктов	Реконструкция водонапорной башни	Устанавливается техническим заданием	с. Глазовка	Реконстр.	Первая очередь	Первый пояс ЗСО 30 м
Обеспечение водоснабжения населённых пунктов	Реконструкция артезианских скважин	7 ед.	Глазовское СП	Реконстр.	Первая очередь	Первый пояс ЗСО 50м
Обеспечение водоснабжения населённых пунктов	Реконструкция водопроводной сети	13,77 км	с. Глазовка	Реконстр.	Первая очередь	Первый пояс ЗСО 50м
Обеспечение водоснабжения населённых пунктов	Реконструкция водопроводной сети	5,77 км	с. Осовины	Реконстр.	Первая очередь	Первый пояс ЗСО 50м

Цель мероприятия	Наименование мероприятия	Краткая характеристика объекта	Местоположение	Статус объекта	Срок реализации	Характеристика зоны с особыми условиями использования территории
Обеспечение водоснабжения населённых пунктов	Строительство водопроводной сети	2,1 км	с. Юркино	Планируем.	Первая очередь	Первый пояс ЗСО 50м
Обеспечение водоотведения населённых пунктов	Строительство самотечной канализации	1,25 км	с. Глазовка	Планируем.	Расчетный срок	Первый пояс ЗСО 50м
Обеспечение водоотведения населённых пунктов	Строительство самотечной канализации	1,66 км	с. Юркино	Планируем.	Расчетный срок	Первый пояс ЗСО 50м
Обеспечение водоотведения населённых пунктов	Строительство самотечной канализации	1,85 км	с. Осовины	Планируем.	Расчетный срок	Первый пояс ЗСО 50м
Обеспечение водоотведения населённых пунктов	Строительство КОС	1,1 тысяч м ³ /сутки;	с. Глазовка	Планируем.	Расчетный срок	СЗЗ 30 м
Обеспечение водоотведения населённых пунктов	Строительство КОС	0,6 тысяч м ³ /сутки;	с. Юркино	Планируем.	Расчетный срок	СЗЗ 30 м
Обеспечение электроснабжения населённых пунктов	Реконструкция Линии электропередачи ПС 110 кВ Стекло	2,84 км	Глазовское СП	Реконстр.	Первая очередь	Охранная зона 5 м
Обеспечение электроснабжения населённых пунктов	Реконструкция Линии электропередачи ПС 110 кВ Стекло	3,6 км	Глазовское СП	Реконстр.	Первая очередь	Охранная зона 5 м

Цель мероприятия	Наименование мероприятия	Краткая характеристика объекта	Местоположение	Статус объекта	Срок реализации	Характеристика зоны с особыми условиями использования территории
Обеспечение электроснабжения населённых пунктов	Реконструкция Линии электропередачи ПС 110 кВ Стекло	6,69 км	Глазовское СП	Реконстр.	Первая очередь	Охранная зона 5 м
Для развития экономического потенциала поселения	строительство АЗС	-	с. Глазовка	Планируем.	Первая очередь	СЗЗ 50 м
Обеспечение рыболовной деятельности	строительство предприятия по рыболовству и рыбоводство	-	Глазовское СП	Планируем.	Первая очередь	Не устанавливается

Наименование мероприятия	Источник газоснабжения	Протяженность линейного объекта, км	Характеристика объекта (производительность для ПРГ, ГРС – м ³ /ч, диаметр для газопровода - мм)	Прогнозный объем реализации газа, тыс.м ³ /год	Срок исполнения	
					ПИР	СМР
с. Осовины						
Межпоселковый газопровод (ГРС Керчь 1 – ГРП Осовины)	ГРС Керчь-1	2,7	110	228,1	После 2025	–
Газопровод уличных сетей		10,9	–		После 2025	–
с. Юркино						
Межпоселковый газопровод (ГРС Керчь 1 – ГРП Юркино, новый ГРП)	ГРС Керчь-1	4,4	110	214,1	После 2025	–
Газопровод уличных сетей		4,8	–		После 2025	–

Код объекта	Вид объекта	Назначение объекта	Наименование объекта	Основные характеристик и объекта	Местоположение	Планируемые мероприятия по объекту	Характеристика зон с особыми условиями использования территории	Срок реализации
602010406	Обособленное структурное подразделение медицинской организации, оказывающей первичную медико-санитарную помощь	Оказание первичной медицинской помощи населению	Глазковский ФАП	25 посещений в смену	с. Глазовка	Планируемый к реконструкции	Не устанавливается	до 2025
602010406	Обособленное структурное подразделение медицинской организации, оказывающей первичную медико-санитарную помощь	Оказание первичной медицинской помощи населению	Осовинский ФАП	25 посещений в смену	с. Осовины ул. Октябрьская, 16	Планируемый к реконструкции	Не устанавливается	до 2025
602010602	Специализированные коллективные средства размещения	Развитие рекреации	Кемпинг	1 ед.	с. Осовины	Планируемый к размещению	Не устанавливается	до 2025
602030602	Транспортно-пересадочный узел	Развитие транспортной инфраструктуры	Транспортно-пересадочный узел "Крым"	Устанавливается техническим заданием	А/д от г. Керчь до с. Владиславовка	Планируемый к размещению	Не устанавливается	до 2041
602041201	Водовод	подача воды нормативного	Водовод	Протяженность 8,36 км	г. Керчь-с. Глазовка-с. Осовины	Планируемый к размещению	Зона санитарной охраны в соответствии с	до 2025

Код объекта	Вид объекта	Назначение объекта	Наименование объекта	Основные характеристики и объекта	Местоположение	Планируемые мероприятия по объекту	Характеристика зон с особыми условиями использования территории	Срок реализации
		качества в населенные пункты					СанПиН 2.1.4.1110-02	
602030302	Автомобильные дороги регионального или межмуниципального значения	Развитие транспортной инфраструктуры	А/д от г. Керчь до с. Владиславовка	Протяженность 7,64 км	Глазовское СП	Планируемый к размещению	Придорожная полоса 50 м	до 2041

Код объекта	Вид объекта	Назначение объекта	Наименование объекта	Основные характеристики объекта	Местоположение	Планируемые мероприятия по объекту	Характеристика зон с особыми условиями использования территории	Срок реализации
602030303	Автомобильные дороги местного значения	Развитие транспортной инфраструктуры	подъезд к объекту показа «Страусиная ферма»	100 м	Глазовское СП	Планируемый к размещению	Придорожная полоса 20 м	до 2041

Горностаевское сельское поселение (с. Горностаевка)

Цель мероприятия	Наименование мероприятия	Краткая характеристика объекта	Местоположение	Статус объекта	Срок реализации	Характеристика зоны с особыми условиями использования территории
Обеспечение условий для развития физической культуры и спорта	Строительство спортивного зала	Площадь 324 м ²	с. Горностаевка	Планируемый к размещению	Первая очередь	Не устанавливается
Обеспечение условий для развития физической культуры и спорта	Строительство быстровозводимой спортивной площадки	Площадь 5000 м ²	с. Горностаевка	Планируемый к размещению	Первая очередь	Не устанавливается
Обеспечение дорожной деятельности в отношении автомобильных дорог местного значения в границах населенных пунктов поселения	Размещение дорожного полотна, озеленение, освещение	Протяженность 2,0 км	с. Горностаевка	Планируемый к размещению	Первая очередь	Не устанавливается
Обеспечение дорожной деятельности в отношении автомобильных дорог местного значения в границах населенных пунктов поселения	Реконструкция дорожного полотна	Устанавливаются техническим заданием	с. Горностаевка	Планируемый к реконструкции	Первая очередь	Не устанавливается
Обеспечение водоотведения населенных пунктов	Строительство канализационных сетей	Протяженность 24,5 км	с. Горностаевка	Планируемый к размещению	Первая очередь	Охранная зона 3 м
Создание условий для массового отдыха и досуга жителей поселения	Строительство Дома культуры	Объект вместимостью 350 мест	с. Горностаевка	Планируемый к размещению	Первая очередь	Не устанавливается

Цель мероприятия	Наименование мероприятия	Краткая характеристика объекта	Местоположение	Статус объекта	Срок реализации	Характеристика зоны с особыми условиями использования территории
Образование объектов придорожного сервиса	Размещение иных объектов придорожного сервиса	Устанавливаются техническим заданием	На автомобильной дороге «Граница с Украиной- Джанкой- Феодосия-Керчь»	Планируемый к размещению	Первая очередь	Не устанавливается
Обеспечение водоснабжения населенных пунктов	Строительство водопроводных сетей для существующих потребителей	Протяженность 4,75 км	с. Горностаевка	Планируемый к размещению	Первая очередь	Первый пояс ЗСО 50м
Обеспечение водоснабжения населенных пунктов	Реконструкция изношенных водопроводных сетей	Протяженность 16,4 км	с. Горностаевка	Планируемый к реконструкции	Первая очередь	Первый пояс ЗСО 50м
Развитие системы канализации	Строительство КОС	Производительность 800 м ³ /сут.	с. Горностаевка	Планируемый к размещению	Первая очередь	Первый пояс ЗСО 400м
Развитие системы канализации	Строительство КНС	Устанавливается техническим заданием	с. Горностаевка	Планируемый к размещению	Первая очередь	Первый пояс ЗСО 15м
Предназначено для накопления и подачи питьевой воды	Реконструкция РЧВ	Объем 1000 м ³	с. Горностаевка	Планируемый к реконструкции	Первая очередь	Первый пояс ЗСО 30м

Наименование мероприятия	Источник газоснабжения	Протяженность линейного объекта, км	Характеристика объекта (производительность для ПРГ, ГРС – м³/ч, диаметр для газопровода - мм)	Прогнозный объем реализации газа, тыс.м³/год	Срок исполнения	
					ПИР	СМР
с. Горностаевка						
Межпоселковый газопровод (ГРС Горностаевка – ГРП Горностаевка, новый ГРП)	ГРС Горностаевка	3,4	225,110	1778,0	2019-2020	2021
Газопровод уличных сетей		37,5	–		2019-2020	2021-2022

Код объекта	Вид объекта	Назначение объекта	Наименование объекта	Основные характеристики объекта	Местоположение	Планируемые мероприятия по объекту	Характеристика зон с особыми условиями использования территории	Срок реализации
602040506	Газораспределительная станция (ГРС)	Газификация населенных пунктов и повышение надежности газоснабжения промышленных и бытовых потребителей	ГРС «Горностаевка»	Устанавливается техническим заданием	К северу от с. Горностаевка	Планируемый к размещению	Охранная зона в соответствии с Постановлением Правительства РФ №160 от 24.02.2009 г	до 2040 г.

Код объекта	Вид объекта	Назначение объекта	Наименование объекта	Основные характеристики объекта	Местоположение	Планируемые мероприятия по объекту	Характеристика зон с особыми условиями использования территории	Срок реализации
602030302	Автомобильные дороги регионального или	Автомобильное сообщение населенных пунктов	Автомобильная дорога «Обход с. Горностаевка»	Протяженность 5,0 км	Горностаевское сельское поселение	Планируемый к размещению	Придорожная полоса в соответствии с ФЗ	до 2040 г.

Код объекта	Вид объекта	Назначение объекта	Наименование объекта	Основные характеристики объекта	Местоположение	Планируемые мероприятия по объекту	Характеристика зон с особыми условиями использования территории	Срок реализации
	межмуниципального значения						от 08.11.2007 № 257-ФЗ	
602030302	Автомобильные дороги регионального или межмуниципального значения	Автомобильное сообщение населенных пунктов	Автомобильная дорога «Граница с Украиной- Джанкой- Феодосия-Керчь»	Протяженность 13,8 км	Горностаевское сельское поселение	Планируемый к реконструкции	Придорожная полоса в соответствии с ФЗ от 08.11.2007 № 257-ФЗ	до 2025 г.
602041201	Водовод	Подача воды нормативного качества в населенные пункты	Станционная система групповых водоводов	Протяженность 0,7 км	Горностаевское сельское поселение	Планируемый к размещению	Зона санитарной охраны в соответствии с СанПиН 2.1.4.1110-02	до 2025 г.
602041201	Водовод	Подача воды нормативного качества в населенные пункты	Станционная система групповых водоводов	Протяженность 21,7	Горностаевское сельское поселение	Планируемый к реконструкции	Зона санитарной охраны в соответствии с СанПиН 2.1.4.1110-02	до 2025 г.
602050201	Аварийно-спасательные службы и (или) аварийно-спасательные формирования	Спасение людей в случае угрозы их жизни, здоровью, достижение локализации и ликвидации пожара в кратчайшие сроки	Пожарное депо	Территория пожарного депо должна иметь два въезда (выезда)	с. Горностаевка	Планируемый к размещению	Определяется проектом санитарно-защитной зоны объекта	до 2040 г.
704010200	Зона территориального развития (ЗТР)	Развитие сельского хозяйства и регулирование рынков сельскохозяйственн	ООО «Висла»	Устанавливается техническим заданием	с. Горностаевка	Планируемый к размещению	Не устанавливается	до 2030 г.

Код объекта	Вид объекта	Назначение объекта	Наименование объекта	Основные характеристики объекта	Местоположение	Планируемые мероприятия по объекту	Характеристика зон с особыми условиями использования территории	Срок реализации
		ой продукции, сырья и продовольствия Республики Крым						

Код объекта	Вид объекта	Назначение объекта	Наименование объекта	Основные характеристики объекта	Местоположение	Планируемые мероприятия по объекту	Характеристика зон с особыми условиями использования территории	Срок реализации
602010103	Организация дополнительного образования	Организация предоставления дополнительного образования детям	Комплекс учреждений дополнительного образования (дворец творчества, станция юных техников и натуралистов, детская юношеская спортивная школа, детская музыкальная школа)	Вместимость 130 мест	с. Горностаевка	Планируемый к размещению	Не устанавливается	до 2025 г.

Заветненское сельское поселение (с. Заветное, с. Набережное, с. Яковенково, с. Костырино)

Цель мероприятия	Наименование мероприятия	Краткая характеристика объекта	Местоположение	Статус объекта	Срок реализации	Характеристика зоны с особыми условиями использования территории
Обеспечение условий для развития физической культуры и спорта	строительство спортивной площадки	площадью 550 м ²	с. Заветное	Планируем.	Первая очередь	Не устанавливается
Обеспечение условий для развития физической культуры и спорта	строительство двух детских площадок	площадью не менее 300 м ²	с. Заветное	Планируем.	Первая очередь	Не устанавливается
Обеспечение условий для развития физической культуры и спорта	строительство двух детских площадок	площадью не менее 200 м ²	с. Яковенково	Планируем.	Первая очередь	Не устанавливается
Обеспечение условий для развития физической культуры и спорта	строительство двух детских площадок	площадью не менее 200 м ²	с. Набережное	Планируем.	Первая очередь	Не устанавливается
Создание условий для организации досуга и обеспечения жителей услугами организаций культуры	строительство объектов культурно-досугового (клубного типа)	1 ед.	с. Заветное	Планируем.	Первая очередь	Не устанавливается
Обеспечение условий для развития духовной и религиозной культуры	строительство объекта религиозной организации	1 ед.	с. Заветное	Планируем.	Расчетный срок	Не устанавливается
Обеспечение жителями объектами придорожного сервиса	строительства объекта придорожного сервиса	1 ед.	с. Набережное	Планируем.	Первая очередь	Не устанавливается

Цель мероприятия	Наименование мероприятия	Краткая характеристика объекта	Местоположение	Статус объекта	Срок реализации	Характеристика зоны с особыми условиями использования территории
Обеспечение жителями объектами здравоохранения	строительство лечебно-профилактической медицинской организации	1 ед.	с. Костырино	Планируем.	Первая очередь	Не устанавливается
Обеспечение жителей сельскохозяйственными организациями	строительство предприятия растениеводства Азово-Черноморский филиал ФГБНУ «ВНИРО»	1 ед.	Заветненское СП	Планируем.	Расчетный срок	СЗЗ 100 м
Обеспечение дорожной деятельности в отношении автомобильных дорог местного значения в границах населенных пунктов поселения	строительство улиц в жилой застройке	протяженность 0,7 км	с. Набережное	Планируем.	Первая очередь	Не устанавливается
Обеспечение водоснабжения населённых пунктов	реконструкция резервуара РЧВ сок. СВ	Устанавливается техническим заданием	с. Набережное	Реконстр.	Первая очередь	Первый пояс ЗСО 30 м
Обеспечение водоснабжения населённых пунктов	реконструкция резервуара РЧВ сок. СВ	Устанавливается техническим заданием	с. Костырино	Реконстр.	Первая очередь	Первый пояс ЗСО 30 м

Цель мероприятия	Наименование мероприятия	Краткая характеристика объекта	Местоположение	Статус объекта	Срок реализации	Характеристика зоны с особыми условиями использования территории
Обеспечение водоснабжения населённых пунктов	реконструкция резервуара РЧВ сок. СВ	Устанавливается техническим заданием	с. Яковенково	Реконстр.	Первая очередь	Первый пояс ЗСО 30 м
Обеспечение водоснабжения населённых пунктов	строительство водопровода	протяженность 17 км	с. Заветное	Планируем.	Расчетный срок	Первый пояс ЗСО 50 м
Обеспечение водоснабжения населённых пунктов	строительство водопровода	протяженность 4,5 км	с. Набережное	Планируем.	Расчетный срок	Первый пояс ЗСО 50 м
Обеспечение водоснабжения населённых пунктов	строительство водопровода	протяженность 1,8 км	с. Яковенково	Планируем.	Расчетный срок	Первый пояс ЗСО 50 м
Обеспечение водоснабжения населённых пунктов	строительство водопровода	протяженность 1,3 км	с. Костырино	Планируем.	Расчетный срок	Первый пояс ЗСО 50 м
Обеспечение водоснабжения населённых пунктов	реконструкция артезианской скважины	2 ед.	с. Костырино	Реконстр.	Первая очередь	Первый пояс ЗСО 50 м
Обеспечение водоснабжения населённых пунктов	реконструкция водопроводных очистных сооружений	1 ед.	с. Заветное	Реконстр.	Первая очередь	Первый пояс ЗСО 50 м

Цель мероприятия	Наименование мероприятия	Краткая характеристика объекта	Местоположение	Статус объекта	Срок реализации	Характеристика зоны с особыми условиями использования территории
Обеспечение водоотведения населённых пунктов	строительство напорной канализации	протяженность 19,6 км	с. Заветное	Планируем.	Расчетный срок	Первый пояс ЗСО 50м
Обеспечение водоотведения населённых пунктов	строительство напорной канализации	протяженность 3,8 км	с. Набережное	Планируем.	Расчетный срок	Первый пояс ЗСО 50м
Обеспечение водоотведения населённых пунктов	строительство напорной канализации	протяженность 2,7 км	с. Яковенково	Планируем.	Расчетный срок	Первый пояс ЗСО 50м
Обеспечение водоотведения населённых пунктов	строительство очистных сооружений (КОС)	1 ед.	с. Яковенково	Планируем.	Расчетный срок	СЗЗ 30 м
Обеспечение электроснабжения населённых пунктов	реконструкция Линии электропередачи ПС 35 кВ Заветное	протяженность 7,6 км	Заветненское СП	Реконстр.	Первая очередь	Охранная зона 5 м
Обеспечение электроснабжения населённых пунктов	реконструкция Линии электропередачи ПС 35 кВ Заветное	протяженность 11,7 км	Заветненское СП	Реконстр.	Первая очередь	Охранная зона 5 м

Наименование мероприятия	Источник газоснабжения	Протяженность линейного объекта, км	Характеристика объекта (производительность для ПРГ, ГРС – м³/ч, диаметр для газопровода - мм)	Прогнозный объем реализации газа, тыс.м³/год	Срок исполнения	
					ПИР	СМР
с. Заветное						
Межпоселковый газопровод (ГРС Горностаевка – ГРП Заветное, новый ГРП)	ГРС Горностаевка	1,73	160	988,8	После 2025	–
Газопровод уличных сетей		41,2	–		После 2025	–
с. Набережное						
Межпоселковый газопровод (ГРС Горностаевка – ГРП Набережное, новый ГРП)	ГРС Горностаевка	34,7	160,110	98,1	После 2025	–
Газопровод уличных сетей		5,6	-		После 2025	–
с. Яковенково						
Межпоселковый газопровод (ГРС Горностаевка – ГРП Яковенково, новый ГРП)	ГРС Горностаевка	11,9	уточняется на дальнейшей стадии проектирования	уточняется на дальнейшей стадии проектирования	После 2025	–
Газопровод уличных сетей		4,6			После 2025	–
с. Костырино						
Межпоселковый газопровод (ГРС Горностаевка – ГРП Костырино, новый ГРП)	ГРС Горностаевка	2	уточняется на дальнейшей стадии проектирования	уточняется на дальнейшей стадии проектирования	После 2025	–
Газопровод уличных сетей		1,8			После 2025	–

Код объекта	Вид объекта	Назначение объекта	Наименование объекта	Основные характеристик и объекта	Местоположение	Планируемые мероприятия по объекту	Характеристика зон с особыми условиями использования территории	Срок реализации
602010406	Обособленное структурное подразделение медицинской	Оказание первичной медицинской помощи населению	ФАП	1 ед.	с. Яковенково ул. Черноморская	Планируемый к реконструкции	Не устанавливается	до 2025

Код объекта	Вид объекта	Назначение объекта	Наименование объекта	Основные характеристик и объекта	Местоположение	Планируемые мероприятия по объекту	Характеристика зон с особыми условиями использования территории	Срок реализации
	организации, оказывающей первичную медико-санитарную помощь							
602010402	Лечебно-профилактическая медицинская организация, оказывающая медицинскую помощь в амбулаторных условиях и (или) в условиях дневного стационара	Оказание первичной медицинской помощи населению	Врачебная амбулатория	1 ед.	с. Заветное, ул. Коренкова, 7	Планируемый к реконструкции	Не устанавливается	до 2025
602050202	Объекты обеспечения пожарной безопасности	Развитие бытового обслуживания	Пожарное депо	1 ед.	с. Заветное	Планируемый к размещению	Не устанавливается	до 2025
602041301	Очистные сооружения (КОС)	Обеспечение водоотведения населённых пунктов	строительство КОС	Устанавливается техническим заданием	с. Заветное	Планируемый к размещению	СЗЗ 30 м	до 2025
602041201	Водовод	Подача воды нормативного качества в населенные пункты	Сокольская система групповых водоводов	протяженность 6,7 км	Заветненское СП	Планируемый к реконструкции	Зона санитарной охраны в соответствии с СанПиН 2.1.4.1110-02	до 2025

Код объекта	Вид объекта	Назначение объекта	Наименование объекта	Основные характеристики объекта	Местоположение	Планируемые мероприятия по объекту	Характеристика зон с особыми условиями использования территории	Срок реализации
602041201	Водовод	Подача воды нормативного качества в населенные пункты	Водовод до с. Яковенково	протяженность 4,4 км	до с. Яковенково	Планируемый к реконструкции	Зона санитарной охраны в соответствии с СанПиН 2.1.4.1110-02	до 2025
602041201	Водовод	Подача воды нормативного качества в населенные пункты	Водовод до с. Костырино	протяженность 3,9 км	до с. Костырино	Планируемый к реконструкции	Зона санитарной охраны в соответствии с СанПиН 2.1.4.1110-02	до 2025
602041201	Водовод	Подача воды нормативного качества в населенные пункты	Водовод до с. Набережное	протяженность 3 км	до с. Набережное	Планируемый к реконструкции	Зона санитарной охраны в соответствии с СанПиН 2.1.4.1110-02	до 2025

Ильичевское сельское поселение (с. Ильичево)

Цель мероприятия	Наименование мероприятия	Краткая характеристика объекта	Местоположение	Статус объекта	Срок реализации	Характеристика зоны с особыми условиями использования территории
Обеспечение условий для развития физической культуры и спорта	строительство спортивного комплекса	современные спортивные и тренажерные залы площадью не менее 240 кв.м. и стадионном площадью не менее 3900 м2	в с. Ильичево (свободная от застройки территория)	Планируем.	Расчетный срок	Не устанавливается
Создание условий для массового отдыха и досуга жителей поселения	строительство сельского клуба	вместимость 300 мест	в с. Ильичево (свободная от застройки территория)	Планируем.	Расчетный срок	Не устанавливается
Обеспечение дорожной деятельности в отношении автомобильных дорог местного значения в границах населенных пунктов поселения	Строительство улиц с твердым покрытием	протяженность 1,1 км	с. Ильичево	Планируем.	Расчетный срок	Не устанавливается
Обеспечение водоснабжения населённых пунктов	Строительство сетей водоснабжения для существующих потребителей	протяженность 1,12 км	с. Ильичево	Планируем.	Первая очередь	Первый пояс ЗСО 50м
Обеспечение водоснабжения населённых пунктов	Реконструкция насосной станции ВНС	Устанавливается техническим заданием	Ильичевское сельское поселение	Реконстр.	до 2025	Первый пояс ЗСО 50м

Цель мероприятия	Наименование мероприятия	Краткая характеристика объекта	Местоположение	Статус объекта	Срок реализации	Характеристика зоны с особыми условиями использования территории
Обеспечение водоотведения населённых пунктов	Строительство канализационных сетей	14,0 км	с. Ильичево	Планируем.	Первая очередь	Охранная зона 5м
Обеспечение водоотведения населённых пунктов	Строительство КОС	Устанавливается техническим заданием	с. Ильичево	Планируем.	Первая очередь	СЗЗ 30 м
Для защиты от затопления и подтопления	Строительство защитных гидротехнических сооружений для защиты от подтопления	Устанавливается техническим заданием	Ильичевское сельское поселение	Планируем.	Первая очередь	Водоохранные зоны и прибрежные защитные полосы в соответствии с Водным кодексом Российской Федерации. Границы зон затопления, подтопления согласно Постановлению Правительства РФ от 18 апреля 2014 г. N 360

Код объекта	Вид объекта	Назначение объекта	Наименование объекта	Основные характеристики объекта	Местоположение	Планируемые мероприятия по объекту	Характеристика зон с особыми условиями использования территории	Срок реализации
602030101	Железнодорожный путь общего пользования	Развитие транспортной инфраструктуры	железная дорога «Джанкой – Владиславовка (Феодосия) – Керчь»	Протяженность 5,89 км	Ленинский р-н, Ильичевское сельское поселение	Планируемый к реконструкции	Определяется проектом санитарно-защитной зоны объекта	до 2030 г.

Код объекта	Вид объекта	Назначение объекта	Наименование объекта	Основные характеристики объекта	Местоположение	Планируемые мероприятия по объекту	Характеристика зон с особыми условиями использования территории	Срок реализации
602030302	Автомобильные дороги регионального или межмуниципального значения	Развитие транспортной инфраструктуры	а/д Керчь-Владиславовка	Протяженность 4,0 км	Ленинский р-н, с.п. Ильичевское	Планируемый к размещению	Придорожная полоса в соответствии с ФЗ от 08.11.2007 № 257-ФЗ	до 2025
602041201	Водовод	Повышение надежности и увеличение подачи воды	Магистральный водовод пгт. Ленино - с. Ильичево	Протяженность 1,9 км, диаметр 160 мм	Ленинский р-н, с.п. Ильичевское	Планируемый к реконструкции	Зона санитарной охраны в соответствии с СанПиН 2.1.4.1110-02	до 2025
602041201	Водовод	транспортировка добытых водных ресурсов от Нежинского, Просторненского и Новогригорьевского водозаборов до магистрального водовода в районе	Водовод для подачи воды в восточную часть Крымского полуострова от Нежинского, Просторненского и	Протяженность 9,0 км	Ленинский р-н, с.п. Ильичевское	Планируемый к размещению	Зона санитарной охраны в соответствии с СанПиН 2.1.4.1110-02	до 2025

Код объекта	Вид объекта	Назначение объекта	Наименование объекта	Основные характеристики объекта	Местоположение	Планируемые мероприятия по объекту	Характеристика зон с особыми условиями использования территории	Срок реализации
		с. Октябрьское, и далее к конечному потребителю в г. Керчь и г. Феодосия.	Новогригорьевского водозабора					
602020401	Объект размещения отходов	Улучшение экологической и санитарно-эпидемиологической ситуации	полигон ТКО	Рекультивация объекта размещения отходов	Ленинский р-н, в 1,5 км севернее от пгт. Ленино	Планируемый к ликвидации	Не устанавливается	до 2025
602020402	Объект по обработке, утилизации, обезвреживанию отходов	Улучшение экологической и санитарно-эпидемиологической ситуации	Мусороперегрузочная станция	Устанавливаются техническим заданием	Ленинский р-н, в 1,5 км севернее от пгт. Ленино	Планируемый к размещению	Определяется проектом санитарно-защитной зоны объекта. В соответствии с СанПиН 2.2.1/2.1.1.1200-03 ориентировочный размер санитарно-защитной зоны объекта – 500 м.	до 2025 г.
602010402	Лечебно-профилактическая медицинская организация, оказывающая медицинскую помощь в амбулаторных условиях и (или)	Оказание первичной медицинской помощи населению	Ильичевская ВА	30 пос./смену, 163 м ²	с. Ильичево, ул. Школьная, 81	Планируемый к реконструкции	Не устанавливается	до 2025 г.

Код объекта	Вид объекта	Назначение объекта	Наименование объекта	Основные характеристики объекта	Местоположение	Планируемые мероприятия по объекту	Характеристика зон с особыми условиями использования территории	Срок реализации
	в условиях дневного стационара							

Калиновское сельское поселение (с. Калиновка)

Цель мероприятия	Наименование мероприятия	Краткая характеристика объекта	Местоположение	Статус объекта	Срок реализации	Характеристика зоны с особыми условиями использования территории
Обеспечение условий для развития физической культуры и спорта	строительство быстровозводимой спортивной площадки	площадью не менее 1560 кв.м.	в с. Калиновка (центральная часть села)	Планируем.	Расчетный срок	Не устанавливается
Обеспечение водоснабжения населённых пунктов	Строительство сетей водоснабжения для существующих потребителей	протяженность 0,59 км	с. Калиновка	Планируем.	Первая очередь	Первый пояс ЗСО 50м
Обеспечение водоснабжения населённых пунктов	Строительство сетей водоснабжения для новых потребителей	протяженность 1,69 км	с. Калиновка	Планируем.	Первая очередь	Первый пояс ЗСО 50м
Обеспечение водоснабжения населённых пунктов	Реконструкция существующих сетей водоснабжения	протяженность 17,29 км	Калиновское сельское поселение	Реконстр.	Первая очередь	Первый пояс ЗСО 50м
Обеспечение водоотведения населённых пунктов	Строительство напорного канализационного коллектора от КНС с. Калиновка до КОС пгт. Ленино	Устанавливается техническим заданием	Калиновское сельское поселение	Планируем.	Первая очередь	Охранная зона 5м

Цель мероприятия	Наименование мероприятия	Краткая характеристика объекта	Местоположение	Статус объекта	Срок реализации	Характеристика зоны с особыми условиями использования территории
Обеспечение водоотведения населённых пунктов	Строительство канализационных сетей	протяженность 17,3 км	с. Калиновка	Планируем.	Первая очередь	Охранная зона 5м
Обеспечение водоотведения населённых пунктов	Строительство КНС	Устанавливается техническим заданием	с. Калиновка	Планируем.	Первая очередь	СЗЗ 30 м
Обеспечение электроснабжения населенных пунктов	Реконструкция ВЛ 10 кВ ЦРП-3 - ТП-6	Устанавливается техническим заданием	Калиновское сельское поселение	Реконстр.	Первая очередь	Охранная зона 10 м
Обеспечение энергоснабжения населенных пунктов	Оптимизация сетей Ленинского РЭС с восстановлением связи по сети 10 кВ (ВЛ 10 кВ Л-15 ПС 220 Казантип)	ВЛ 10 кВ Л-15 ПС 220 Казантип	Калиновское сельское поселение	Планируем.	Первая очередь	Охранная зона – 10 м
Обеспечение нормативной потребности населения в местах погребения	Размещение кладбища	Площадь 16,99 га	Северо-восточная часть поселения	Планируем.	Первая очередь	СЗЗ 50 м

Код объекта	Вид объекта	Назначение объекта	Наименование объекта	Основные характеристики объекта	Местоположение	Планируемые мероприятия по объекту	Характеристика зон с особыми условиями использования территории	Срок реализации
602010402	Лечебно-профилактическая медицинская организация, оказывающая медицинскую помощь в амбулаторных условиях и (или) в условиях дневного стационара	Оказание первичной медицинской помощи населению	Калиновская ВА	30 пос./смену, 163 м ²	с. Калиновка, ул. Ленина, 47	Планируемый к реконструкции	Не устанавливается	до 2025 г.
602041201	Водовод	Повышение надежности и увеличение подачи воды	Водовод для подачи воды в восточную часть Крымского полуострова от Нежинского, Просторненского и Новогригорьевского водозабора	Протяженность 2,9 км	Ленинский р-н, с.п. Калиновское	Планируемый к размещению	Зона санитарной охраны в соответствии с СанПиН 2.1.4.1110-02	до 2025

Код объекта	Вид объекта	Назначение объекта	Наименование объекта	Основные характеристики объекта	Местоположение	Планируемые мероприятия по объекту	Характеристика зон с особыми условиями использования территории	Срок реализации
602010101	Дошкольная образовательная организация	Предоставление услуг общедоступного	Детский сад	Вместимость 170 мест	Ленинский район, с. Калиновка	Планируемый к размещению	Не устанавливается	Расчетный срок

Код объекта	Вид объекта	Назначение объекта	Наименование объекта	Основные характеристики объекта	Местоположение	Планируемые мероприятия по объекту	Характеристика зон с особыми условиями использования территории	Срок реализации
		и бесплатного дошкольного образования			(центральная часть села)			
602041201	Водовод	Повышение надежности и увеличение подачи воды	Водовод В-4	Протяженность 3,9 км	Ленинский район, с. Калиновка - оз. Акташское	Планируемый к реконструкции	Зона санитарной охраны в соответствии с СанПиН 2.1.4.1110-02	до 2025
602030303	Автомобильные дороги местного значения	Автомобильное сообщение населенных пунктов	с. Каменское – с. Заводское	Протяженность 10,16 км	Ленинский р-н, с.п. Калиновское	Планируемый к размещению	Придорожная полоса в соответствии с ФЗ от 08.11.2007 № 257-ФЗ	до 2040
602030303	Автомобильные дороги местного значения	Автомобильное сообщение населенных пунктов	от планируемой а/д Каменское-Заводское до с. Уварово	Протяженность 2,27 км	Ленинский р-н, с.п. Калиновское	Планируемый к размещению	Придорожная полоса в соответствии с ФЗ от 08.11.2007 № 257-ФЗ	до 2040
602041102	Водопроводные очистные сооружения	Развитие экономического потенциала поселения	Станция очистки со строительством линии очистки и розлива попутных пластовых вод Семёновского нефтяного промысла	Устанавливаются техническим заданием	Ленинский р-н, с.п. Калиновское	Планируемый к реконструкции	Зона минимальных расстояний нефтяных скважин Семёновского нефтяного месторождения (приказ МЧС России от 17.06.2015 № 302 "Об утверждении свода правил	до 2040

Код объекта	Вид объекта	Назначение объекта	Наименование объекта	Основные характеристики объекта	Местоположение	Планируемые мероприятия по объекту	Характеристика зон с особыми условиями использования территории	Срок реализации
							"Обустройство нефтяных и газовых месторождений. Требования пожарной безопасности»	

Кировское сельское поселение (с. Кирово, с. Вулкановка, с. Яркое)

Цель мероприятия	Наименование мероприятия	Краткая характеристика объекта	Местоположение	Статус объекта	Срок реализации	Характеристика зоны с особыми условиями использования территории
Обеспечение условий для развития физической культуры и спорта	Строительство спортивного зала	площадью 168 м ²	с. Кирово	Планируемый к размещению	Первая очередь	Не устанавливается
Обеспечение условий для развития физической культуры и спорта	Строительство быстровозводимой спортивной площадки	площадью 2400 м ²	с. Кирово	Планируемый к размещению	Первая очередь	Не устанавливается
Обеспечение приема и очистки сточных вод до нормативных показателей	Строительство очистных сооружений (КОС)	Производительность 300 м ³ /сут.	с. Кирово	Планируемый к размещению	Первая очередь	Первый пояс ЗСО 400 м
Обеспечение водоотведения населенных пунктов	Строительство канализационных сетей	Протяженность 10,0 км	с. Кирово	Планируемый к размещению	Первая очередь	Не устанавливается
Обеспечение перекачки ливневых вод, промышленных и хозяйственно-бытовых стоков	Строительство канализационной насосной станции (КНС)	Устанавливается техническим заданием	с. Кирово	Планируемый к размещению	Первая очередь	Первый пояс ЗСО 15м
Предназначено для накопления и подачи питьевой воды	Реконструкция РЧВ	Объем 250 м ³	с. Кирово	Планируемый к реконструкции	Первая очередь	Первый пояс ЗСО 30м
Предназначено для накопления и подачи питьевой воды	Реконструкция РЧВ	Объем 500 м ³	с. Вулкановка	Планируемый к реконструкции	Первая очередь	Первый пояс ЗСО 30м

Цель мероприятия	Наименование мероприятия	Краткая характеристика объекта	Местоположение	Статус объекта	Срок реализации	Характеристика зоны с особыми условиями использования территории
Обеспечение водоснабжения населенных пунктов	Реконструкция изношенных и аварийных участков водопроводных сетей	Протяженность 7,5 км	Кировское СП	Планируемый к реконструкции	Первая очередь	Первый пояс ЗСО 50м
Обеспечение водоснабжения населенных пунктов	Размещение водопроводных сетей	Протяженность 3,65 км	с. Яркое, с. Вулкановка	Планируемый к размещению	Первая очередь	Первый пояс ЗСО 50м
Обеспечение перекачки воды	Реконструкция насосной станции	Устанавливается техническим заданием	с. Кирово	Планируемый к реконструкции	Первая очередь	Первый пояс ЗСО 30м
Создание условий для массового отдыха и досуга жителей поселения	Строительство Дома культуры	Объект вместимостью 200 мест	с. Кирово	Планируемый к размещению	Первая очередь	Не устанавливается
Обеспечение дорожной деятельности в отношении автомобильных дорог местного значения в границах населенных пунктов поселения	Размещение дорожного полотна, озеленение, освещение	Протяженность 1,6 км	с. Кирово	Планируемый к размещению	Первая очередь	Не устанавливается
Обеспечение дорожной деятельности в отношении автомобильных дорог местного значения в границах населенных пунктов поселения	Реконструкция дорожного полотна, озеленение, освещение	Устанавливается техническим заданием	с. Кирово, с. Вулкановка, с. Яркое	Планируемый к реконструкции	Первая очередь	Не устанавливается

Цель мероприятия	Наименование мероприятия	Краткая характеристика объекта	Местоположение	Статус объекта	Срок реализации	Характеристика зоны с особыми условиями использования территории
Создание объекта религиозной организации	Строительство мечети	Устанавливается техническим заданием	с. Кирово	Планируемый к размещению	Первая очередь	Не устанавливается

Красногорское сельское поселение (с. Красногорка, с. Королево)

Цель мероприятия	Наименование мероприятия	Краткая характеристика объекта	Местоположение	Статус объекта	Срок реализации	Характеристика зоны с особыми условиями использования территории
Обеспечение условий для развития физической культуры и спорта	строительство спортивной площадки	площадью 450 м ²	с. Красногорка	Планируем.	Первая очередь	Не устанавливается
Обеспечение условий для развития физической культуры и спорта	строительство двух детских площадок	площадью не менее 300 м ²	с. Красногорка	Планируем.	Первая очередь	Не устанавливается
Обеспечение условий для развития физической культуры и спорта	строительство двух детских площадок	площадью не менее 200 м ²	с. Королево	Планируем.	Первая очередь	Не устанавливается
Обеспечение условий для развития физической культуры и спорта	строительство спортивного зала	площадью 500 м ²	с. Красногорка	Планируем.	Первая очередь	Не устанавливается
Обеспечение условий для развития объектов культуры	строительство объекты культурно-досугового (клубного типа)	1 ед.	с. Королево	Планируем.	Первая очередь	Не устанавливается
Обеспечение условий для развития духовной и религиозной культуры	строительство объекта религиозной организации	1 ед.	с. Красногорка	Планируем.	Расчетный срок	Не устанавливается
Обеспечение водоснабжения населённых пунктов	реконструкция резервуара РЧВ №7	Устанавливается техническим заданием	Красногорское СП	Реконстр.	Первая очередь	Первый пояс ЗСО 30 м

Цель мероприятия	Наименование мероприятия	Краткая характеристика объекта	Местоположение	Статус объекта	Срок реализации	Характеристика зоны с особыми условиями использования территории
Обеспечение водоснабжения населённых пунктов	реконструкция водопровода	протяженность 4410 м	с. Красногорка	Реконстр.	Первая очередь	Первый пояс ЗСО 50м
Обеспечение водоснабжения населённых пунктов	строительство водопровода	протяженность 730 м	с. Красногорка	Планируем.	Первая очередь	Первый пояс ЗСО 50м
Обеспечение водоотведения населённых пунктов	строительство напорной канализации	протяженность 6800 м	Красногорское СП	Планируем.	Расчетный срок	Первый пояс ЗСО 50м
Обеспечение водоотведения населённых пунктов	строительство канализационной насосной станции	Устанавливается техническим заданием	Красногорское СП	Планируем.	Расчетный срок	СЗЗ 30 м
Обеспечение электроснабжения населённых пунктов	реконструкция Линии электропередачи 10 кВ Л-04 Ленино	протяженность 3200 м	Красногорское СП	Реконстр.	Первая очередь	Охранная зона 5 м
Обеспечение электроснабжения населённых пунктов	реконструкция Линии электропередачи 10 кВ Л-13 Ленино	протяженность 6280 м	Красногорское СП	Реконстр.	Первая очередь	Охранная зона 5 м

Цель мероприятия	Наименование мероприятия	Краткая характеристика объекта	Местоположение	Статус объекта	Срок реализации	Характеристика зоны с особыми условиями использования территории
Обеспечение электроснабжения населённых пунктов	реконструкция Линии электропередачи 10 кВ Л-140 Красногорка	4200 км	Красногорское СП	Реконстр.	Первая очередь	Охранная зона 5 м
Специальное назначение	строительство кладбища	Площадь 1 га	Красногорское СП	Планируем.	Расчетный срок	СЗЗ 50 м

Лениновское сельское поселение (пгт. Ленино)

№	Наименование мероприятия	Краткая характеристика объекта	Местоположение планируемого объекта	Статус объекта	Срок реализации мероприятия	Источник мероприятия	Примечание
Объекты капитального строительства местного значения в области образования							
1.	Предоставление услуг общедоступного и бесплатного дошкольного образования.	Существующий детский сад №2 «Цветик-семицветик»	пгт. Ленино, ул. Комсомольская, дом 44.	Реконструкция/ капитальный ремонт	2020 – 2030	Генеральный план	Точная площадь участка уточняется при проектировании на основании СП 251.1325800.2016
2.		Существующий детский сад №3 «Солнышко»	пгт. Ленино, ул. Советская, дом 81.	Реконструкция/ капитальный ремонт	2020 – 2030	Генеральный план	
3		Детский сад на 140 мест, площадь земельного участка не менее	пгт. Ленино, ул. Розовая (свободный от застройки зем. участок).	Проектируемый	2020-2030	Генеральный план	
4.		Детский сад на 140 мест, площадь земельного участка не менее	пгт. Ленино, новый юго-восточный микрорайон (свободный от застройки зем. участок).	Проектируемый	2020-2030	Генеральный план	
5.	Организация предоставления дополнительного образования детям Лениновского, Ильичевского, Калиновского сельских поселений.	Комплекс учреждений дополнительного образования (дворец творчества, станция юных техников и натуралистов, детская музыкальная школа) на 160 учащихся, земельный участок 0,78 га.	пгт. Ленино, новый юго-восточный микрорайон (свободный от застройки зем. участок).	Проектируемый	2020-2030	СТП Ленинского района	

№	Наименование мероприятия	Краткая характеристика объекта	Местоположение планируемого объекта	Статус объекта	Срок реализации мероприятия	Источник мероприятия	Примечание
6.		Детская юношеская спортивная школа	пгт. Ленино, новый юго-восточный микрорайон (свободный от застройки зем. участок).	Проектируемый	2020-2030	Генеральный план	Планируется в едином комплексе с проект. ФОК
Создание условий для организации досуга и обеспечения жителей услугами организаций культуры							
7.	Создание условий для организации досуга и обеспечения жителей услугами организаций культуры	Муниципальное Бюджетное Учреждение Культуры Ленинского района РК «Районный Дом Культуры «Горизонт»	пгт. Ленино, ул. Пушкина, дом 20	Реконструкция/ капитальный ремонт	2020-2030	Генеральный план	
8.	Реконструкция и модернизация музейных фондов	Музей истории Ленинского района	пгт. Ленино, ул. Пушкина, дом 20	Реконструкция/ капитальный ремонт	2020-2030	Генеральный план	
9.	Создание условий для организации досуга и обеспечения жителей услугами организаций культуры	Капитальный ремонт Центральной детской библиотеки Лениновского сельского поселения Республики Крым с целью восстановления технического состояния, соблюдению норм и санитарно-эпидемиологических правил СанПин, норм охраны труда в сельских библиотеках, утверждённых приказом Министерства Культуры и массовых коммуникаций РФ	пгт. Ленино, ул. Дзержинского 4	Реконструкция/ капитальный ремонт	2020-2030	Генеральный план	

№	Наименование мероприятия	Краткая характеристика объекта	Местоположение планируемого объекта	Статус объекта	Срок реализации мероприятия	Источник мероприятия	Примечание
		от 20 февраля 2008 г. № 32 «Об утверждении нормативов минимального ресурсного обеспечения Создание условий для организации досуга и обеспечения жителей услугами организаций культуры услуг сельских учреждений культуры (общедоступных библиотек и культурно-досуговых учреждений)».					
10		Капитальный ремонт Центральной районной библиотеки Лениновского сельского поселения Республики Крым с целью восстановления технического состояния, соблюдению норм и санитарно-эпидемиологических правил СанПин, норм охраны труда в сельских библиотеках, утверждённых приказом Министерства Культуры и массовых коммуникаций РФ от 20 февраля 2008 г. № 32 «Об утверждении нормативов минимального ресурсного обеспечения услуг	пгт. Ленино, ул. Дзержинского 4	Реконструкция/ капитальный ремонт	2020- 2030	Генеральный план	

№	Наименование мероприятия	Краткая характеристика объекта	Местоположение планируемого объекта	Статус объекта	Срок реализации мероприятия	Источник мероприятия	Примечание
		сельских учреждений культуры (общедоступных библиотек и культурно-досуговых учреждений)».					
Обеспечение условий для развития физической культуры и спорта							
11	Развитие физической культуры и массового спорта	Строительство Физкультурно-оздоровительного комплекса (ФОК) - Спортивные залы не менее 200 кв.м. 1- Бассейн не менее 61 кв.м. площадь зеркала воды. - Открытые спортивные площадки не менее 0,054 га.	пгт. Лениново, юго-восточная часть населенного пункта, новый микрорайон	Планируем.	2020-2030	Генеральный план	
12	Спортивный объект	- Футбольное поле с искусственным покрытием. - Устройство современного покрытия беговых дорожек. - Установка ограждений и складных трибун.	пгт. Лениново, юго-восточная часть населенного пункта, новый микрорайон	Планируем.	2020-2030	Генеральный план	
13	Спортивный объект	Быстровозводимая спортивная площадка	пгт. Лениново, северная часть населенного пункта, новый микрорайон	Планируем.	2020-2030	Генеральный план	

№	Наименование мероприятия	Краткая характеристика объекта	Местоположение планируемого объекта	Статус объекта	Срок реализации мероприятия	Источник мероприятия	Примечание
14.	Спортивный объект	- Футбольное поле с искусственным покрытием. - Устройство современного покрытия беговых дорожек. - Установка ограждений и трибун.	пгт. Лениново, существующий объект центральная часть населенного пункта.	Реконструкция.	2020-2030	Генеральный план	
15.	Спортивные площадки	Обустройство спортивных площадок в жилой застройке	пгт Лениново	Планируем.	2020-2030	Генеральный план	
Создание условий для жилищного строительства							
16.	Создание условий для развития жилищного строительства и обеспечения населений комфортным и доступным жильем	Освоение территории общей площадью 20 га для строительство малоэтажных многоквартирных жилых домов. Общая площадь нового жилого фонда – 90 тыс. кв.м. общей площади квартир.	пгт. Ленино, юго-восточный новый микрорайон.	Планируем.	2020-2030	Генеральный план	Освоение данной территории возможно поэтапно, по мере возникновения спроса и увеличения численности населения.
17.		Освоение территории общей площадью 3,8 га для строительство индивидуальных жилых домов с приусадебными участками от 0,1 – 0,15 га. Общая площадь нового жилого фонда – 4,35 тыс. кв.м. общей площади квартир.	пгт. Ленино, юго-восточный новый микрорайон.	Планируем.	2020-2030	Генеральный план	

№	Наименование мероприятия	Краткая характеристика объекта	Местоположение планируемого объекта	Статус объекта	Срок реализации мероприятия	Источник мероприятия	Примечание
18.		Освоение территории общей площадью 19 га для строительство индивидуальных жилых домов с приусадебными участками от 0,1 – 0,15 га. Общая площадь нового жилого фонда – 19,5 тыс. кв.м. общей площади квартир.	пгт. Ленино, юго-восточный новый микрорайон.	Планируем.	За расчетным сроком (после 2030 г).	Генеральный план	
Создание условий для развития предпринимательской деятельности в сфере торговли, общественного питания и бытового обслуживания.							
19	Многофункциональный торговый комплекс	Строительство многофункционального торгового комплекса: - предприятия смешанной торговли; - предприятия бытового обслуживания; - отделения банков. Земельный участок 2,2 га (включая благоустройство и парковку).	Юго-восточная часть пгт. Ленино.	Планируем.	2020-2030	Генеральный план	

Ленинское сельское поселение (с. Ленинское, с. Фонтан)

Цель мероприятия	Наименование мероприятия	Краткая характеристика объекта	Местоположение	Статус объекта	Срок реализации	Характеристика зоны с особыми условиями использования территории
Обеспечение условий для развития физической культуры и спорта	строительство спортивного комплекса	с площадью спортивного зала не менее 320,4 м ² , площадь стадиона не менее 2000 м ²	с. Ленинское	Планируем.	Первая очередь	Не устанавливается
Обеспечение условий для развития физической культуры и спорта	строительство быстровозводимой спортивной площадки	2 объекта площадью 1603,25 м ² каждая	с. Ленинское	Планируем.	Расчетный срок	Не устанавливается
Создание условий для массового отдыха и досуга жителей поселения	реконструкция дома культуры	увеличение вместимости зрительного зала до 600 мест	с. Ленинское	Реконстр.	Расчетный срок	Не устанавливается
Обеспечение дорожной деятельности в отношении автомобильных дорог местного значения в границах населенных пунктов поселения	строительство дорог с твердым покрытием	Протяженность 1,2	с. Фонтан	Реконстр.	Первая очередь	Не устанавливается
Обеспечение водоснабжения населенных пунктов	Реконструкция РЧВ	Устанавливаются техническим заданием	с. Фонтан	Реконстр.	Первая очередь	Первый пояс ЗСО 50м
Обеспечение водоснабжения населенных пунктов	Строительство сетей водоснабжения для	протяженность 1,51 км	с. Ленинское	Планируем.	Первая очередь	Первый пояс ЗСО 50м

Цель мероприятия	Наименование мероприятия	Краткая характеристика объекта	Местоположение	Статус объекта	Срок реализации	Характеристика зоны с особыми условиями использования территории
	существующих потребителей					
Обеспечение водоснабжения населенных пунктов	Реконструкция сетей водоснабжения для существующих потребителей	протяженность 19,44 км	Ленинское сельское поселение	Планируем.	Первая очередь	Первый пояс ЗСО 50м
Обеспечение водоотведения населенных пунктов	Строительство КОС	производительность 600 м ³ /сут.	с. Ленинское	Планируем.	Первая очередь	СЗЗ 20 м
Обеспечение водоотведения населенных пунктов	Строительство канализационной насосной станции	Устанавливаются техническим заданием	с. Ленинское	Реконстр.	Первая очередь	Охранная зона 3 м
Обеспечение водоотведения населенных пунктов	Строительство напорного коллектора от КНС с. Ленинское до КОС с. Ленинское	Протяженность 12,7 км	с. Ленинское	Планируем.	Первая очередь	Охранная зона 3 м
Обеспечение водоотведения населенных пунктов	Строительство канализационных сетей		с. Ленинское	Планируем.	Первая очередь	Охранная зона 3 м
Обеспечение электроснабжения населенных пунктов	Л-96 Багерово-С	ПС 35/10 «Багерово-С» Ленинское с/п с. Фонтан	Ленинское сельское поселение	Реконстр.	Первая очередь	Охранная зона 10 м

Луговское сельское поселение (с. Луговое, с. Ерофеево)

Цель мероприятия	Наименование мероприятия	Краткая характеристика объекта	Местоположение	Статус объекта	Срок реализации	Характеристика зоны с особыми условиями использования территории
Обеспечение условий для развития физической культуры и спорта	строительство спортивного зала	современный спортивный зал площадью не менее 44 кв.м.	в с. Луговое (свободная от застройки территория)	Планируем.	Расчетный срок	Не устанавливается
Обеспечение условий для развития физической культуры и спорта	строительство спортивных площадок	2 объекта	с. Ерофеево (центральная часть села)	Планируем.	Первая очередь	Не устанавливается
Создание условий для массового отдыха и досуга жителей поселения	строительство модульного сельского клуба	вместимость 150-200 мест	в с. Луговое (свободная от застройки территория)	Планируем.	Расчетный срок	Не устанавливается
Обеспечение дорожной деятельности в отношении автомобильных дорог местного значения в границах населенных пунктов поселения	Строительство улиц с твердым покрытием	протяженность 1,5 км	с. Луговое	Планируем.	Расчетный срок	Не устанавливается
Развитие туристического потенциала поселения	Строительство гостиницы	Устанавливаются техническим заданием	в с. Луговое (свободная от застройки территория)	Планируем.	Расчетный срок	Не устанавливается
Обеспечение водоснабжения населённых пунктов	Строительство сетей водоснабжения для	протяженность 0,6 км	с. Луговое	Планируем.	Первая очередь	Первый пояс ЗСО 50м

Цель мероприятия	Наименование мероприятия	Краткая характеристика объекта	Местоположение	Статус объекта	Срок реализации	Характеристика зоны с особыми условиями использования территории
	существующих потребителей					
Обеспечение водоснабжения населённых пунктов	Реконструкция существующих сетей водоснабжения	протяженность 13,04 км	с. Луговое	Реконстр.	Первая очередь	Первый пояс ЗСО 50м
Обеспечение водоснабжения населённых пунктов	Реконструкция водонапорной башни	Устанавливается техническим заданием	с. Ерофеево	Реконстр.	до 2025	Первый пояс ЗСО 50м
Обеспечение водоотведения населённых пунктов	Строительство канализационных сетей	Протяженность 6,7 км	с. Луговое	Планируем.	Первая очередь	Охранная зона 5м
Обеспечение водоотведения населённых пунктов	Строительство канализационного напорного коллектора КНС с. Луговое-КОС с. Луговое	Устанавливается техническим заданием	с. Луговое	Планируем.	Первая очередь	Охранная зона 5м
Обеспечение водоотведения населённых пунктов	Строительство КОС	Устанавливается техническим заданием	с. Луговое	Планируем.	Первая очередь	СЗЗ 30 м
Обеспечение водоотведения населённых пунктов	Строительство КНС	производительность 400 м ³ /сут	с. Луговое	Планируем.	Первая очередь	СЗЗ 30 м

Цель мероприятия	Наименование мероприятия	Краткая характеристика объекта	Местоположение	Статус объекта	Срок реализации	Характеристика зоны с особыми условиями использования территории
Обеспечение электроснабжения населенных пунктов	Л-124 ПС НС-115	10 кВ	Луговское сельское поселение	Реконстр.	Первая очередь	Охранная зона 10 м
Обеспечение электроснабжения населенных пунктов	Л-122 ПС НС-115	10 кВ	Луговское сельское поселение	Реконстр.	Первая очередь	Охранная зона 10 м

Марфовское сельское поселение (с. Марфовка, с. Новоселовка, с. Прудниково)

Цель мероприятия	Наименование мероприятия	Краткая характеристика объекта	Местоположение	Статус объекта	Срок реализации	Характеристика зоны с особыми условиями использования территории
Обеспечение условий для развития физической культуры и спорта	строительство спортивной площадки	площадью 682,5 м ² в с. Марфовка	с. Марфовка	Планируем.	Расчетный срок	Не устанавливается
Обеспечение условий для развития физической культуры и спорта	строительство спортивного комплекса со стадионом	площадь стадиона не менее 682,5 м ² , со спортивным залом площадью не менее 84 м ²	с. Марфовка	Планируем.	Расчетный срок	Не устанавливается
Создание условий для массового отдыха и досуга жителей поселения	строительство модульного дома культуры	вместимость 150-200 мест	с. Марфовка	Планируем.	Расчетный срок	Не устанавливается
Обеспечение водоснабжения населенных пунктов	Реконструкция РЧВ	Резервуары 3 РЧВ НС-5, 2х250 м ³ , 150 м ³	с. Марфовка	Реконстр.	Первая очередь	Первый пояс ЗСО 50м
Обеспечение водоснабжения населенных пунктов	Реконструкция водонапорной башни	Устанавливаются техническим заданием	с. Новоселовка	Реконстр.	Первая очередь	Первый пояс ЗСО 50м
Обеспечение водоснабжения населенных пунктов	Реконструкция артезианских скважин	3 объекта	с. Марфовка	Реконстр.	Первая очередь	Первый пояс ЗСО 50м

Цель мероприятия	Наименование мероприятия	Краткая характеристика объекта	Местоположение	Статус объекта	Срок реализации	Характеристика зоны с особыми условиями использования территории
Обеспечение водоснабжения населенных пунктов	Строительство сетей водоснабжения	протяженность 0,74 км	с. Марфовка	Планируем.	Первая очередь	Первый пояс ЗСО 50м
Обеспечение водоснабжения населенных пунктов	Реконструкция сетей водоснабжения	протяженность 10,6 км	с. Марфовка	Реконстр.	Первая очередь	Первый пояс ЗСО 50м
Обеспечение водоснабжения населенных пунктов	Насосная станция НС-5 ЛСВ	Устанавливаются техническим заданием	с. Марфовка	Реконстр.	Первая очередь	Охранная зона 3 м
Обеспечение водоотведения населенных пунктов	Строительство канализационных сетей	Протяжённость 7,7 км	с. Марфовка	Планируем.	Первая очередь	Охранная зона 3 м
Обеспечение водоотведения населенных пунктов	Строительство КОС	производительность 400 м ³ /сут.	с. Марфовка	Планируем.	Первая очередь	СЗЗ 20 м
Обеспечение водоотведения населенных пунктов	Строительство КНС	Устанавливаются техническим заданием	с. Марфовка	Планируем.	Первая очередь	СЗЗ 20 м
Обеспечение электроснабжения населенных пунктов	Л-71 Марфовка	10 кВ	Марфовское сельское поселение	Реконстр.	Первая очередь	Охранная зона 10 м
Обеспечение электроснабжения населенных пунктов	Л-73 Марфовка	10 кВ	Марфовское сельское поселение	Реконстр.	Первая очередь	Охранная зона 10 м

Марьевское сельское поселение (с. Марьевка, с. Борисовка, с. Вязниково, с. Пташкино)

	Цель мероприятия	Наименование	Краткая характеристика объекта	Местоположение планируемого объекта	Статус объекта	Оценка возможного влияния на комплексное развитие территории
Развитие объектов социальной инфраструктуры						
1	Создание условий для осуществления деятельности органов местного самоуправления	Здание администрации	Капитальный ремонт	с. Марьевка	Реконструкция	Создание положительного, привлекательного имиджа сельского поселения.
2	Предоставление услуг общедоступного и бесплатного дошкольного образования	Детский сад	55	Марьевское с/п, с. Марьевка	Планируе м.	Создание условий для дошкольного воспитания детей на территории населенных пунктов.
3	Создание условий для массового отдыха жителей поселения и организация обустройства мест массового отдыха населения	Сельский клуб	150-200 мест	с. Марьевка	Планируе м.	Создание положительного, привлекательного имиджа учреждения культуры. Расширение спектра предоставляемых населению культурно-досуговых услуг. Вовлечение различных социальных групп в деятельность клубных формирований.
4	Создание условий для массового отдыха жителей поселения и организация обустройства мест массового отдыха населения	Детская площадка	Не менее двух в с. Марьевка и одна в с. Вязниково S=не менее 100 м ²	В жилой застройке с. Марьевка, с. Вязниково	Планируе м.	Создание условий для физического развития детей всех возрастов на территории населенных пунктов.
5	Обеспечение условий для развития физической культуры и спорта	Спортивная площадка	Быстровозводимая спортивная площадка	с. Марьевка	Планируе м.	Повышение доступности и качества услуг учреждений физической культуры и массового спорта. Привлечение и закрепление на территории молодого населения. Сокращение заболеваемости населения.

6	Создание условий для обеспечения жителей поселения услугами связи, общественного питания, торговли и бытового обслуживания	Магазин	Продовольственные и непродовольственные товары	с. Вязниково	Планируе м	Удовлетворение потребностей сельского населения в сфере торговли
	Создание условий для обеспечения жителей поселения услугами связи, общественного питания, торговли и бытового обслуживания	Аптечный киоск		с. Марьевка	Планируе м.	Удовлетворение спроса населения в медикаментах и изделиях медицинского назначения
Развитие жилищного строительства						
1	Создание условий для жилищного строительства	Освоение под жилую индивидуальную застройку участка в границах нп	11 га	Свободные от застройки территории в юго-западной части с. Марьевка	Создание условий для жилищного строительства	Расчетный срок
2	Создание условий для развития жилищного строительства и обеспечения населений комфортным и доступным жильем	Капитальный ремонт ветхого жилого фонда	Жилые дома в ветхом и аварийном состоянии	с. Марьевка с. Борисовка с. Вязниково с. Пташкино	Реконструкция	Первая очередь
Развитие улично-дорожной сети						
1	Создание условий для предоставления транспортных услуг населению и организация транспортного обслуживания населения в границах поселения	Оборудование остановок в местах сложившихся остановок общественного транспорта	Установка остановочных павильонов на сложившихся местах остановок общественного транспорта	с. Марьевка с. Борисовка с. Вязниково с. Пташкино	Реконструкция	Улучшение условий проживания населения сельского поселения, повышение инвестиционной привлекательности территории, снижение аварийности автотранспорта, сокращение объемов загрязнения окружающей среды. Повышение инвестиционной привлекательности территории сельского поселения
2	Обеспечение дорожной деятельности в отношении автомобильных дорог	Привлечение инвесторов	Создание объектов	с. Марьевка с. Борисовка	Планируе м.	Улучшение условий проживания населения сельского поселения,

	местного значения в границах населенных пунктов поселения		придорожного сервиса	с. Вязниково с. Пташкино		повышение инвестиционной привлекательности территории.
3	Обеспечение дорожной деятельности в отношении автомобильных дорог местного значения в границах населенных пунктов поселения	Ремонт и реконструкция улиц с твердым покрытием	ремонт и капитальный ремонт дорожного полотна, озеленение, освещение	с. Марьевка с. Борисовка с. Вязниково с. Пташкино	Реконструкция	Улучшение условий проживания населения сельского поселения, повышение инвестиционной привлекательности территории.
4	Создание условий для предоставления транспортных услуг населению и организация транспортного обслуживания населения в границах поселения	Организация мест парковки автомобилей возле административных зданий	Парковочные места на прилегающей территории у существующих и проектируемых объектов социального и культурно-бытового обслуживания.	с. Марьевка с. Борисовка с. Вязниково с. Пташкино	Планируемые	Улучшение условий проживания населения сельского поселения, повышение инвестиционной привлекательности территории.
Благоустройство и озеленение:						
1	Организация благоустройства и озеленения территории поселения	Благоустройство и реконструкция	Парк	с. Марьевка , северная часть, по ул. Школьной		Улучшение условий проживания населения сельского поселения. Повышения уровня благоустройства территорий общего пользования. Повышение инвестиционной привлекательности сельского поселения.
Объекты инженерной инфраструктуры						
1	Объекты электроснабжения населения, водоотведения в границах населенных пунктах			с. Марьевка с. Борисовка с. Вязниково с. Пташкино	Планируемые и реконструируемые	Надежное обеспечение населения, социальных, промышленных, коммунальных и иных объектов сельского поселения

						электроснабжением. Создание условий для освоения новых территорий в целях гражданского, жилищного и промышленного строительства. Создание условий для развития малых и средних предприятий. Энергосбережение. Повышение инвестиционной привлекательности территории сельского поселения
2	Объекты газоснабжения населения, водоотведения в границах населенных пунктах	газораспределительные пункты; газопроводы		с. Марьевка с. Борисовка с. Вязниково с. Пташкино	Планируемые и реконструируемые	Надежное обеспечение населения, социальных, промышленных, коммунальных и иных объектов сельского поселения газоснабжением. Улучшение условий проживания населения городского округа. Повышение уровня благоустройства жилого фонда. Снижение загрязнения окружающей среды
3	Объекты водоснабжения населения, водоотведения в границах населенных пунктах	водозаборы; водоочистные сооружения, насосные станции; сети водоснабжения		с. Марьевка с. Борисовка с. Вязниково с. Пташкино	Планируемые и реконструируемые	Надежное обеспечение населения, социальных, промышленных, коммунальных и иных объектов сельского поселения водоснабжением. Улучшение условий проживания населения, повышение качества питьевой воды. Сокращение заболеваемости населения. Повышения уровня благоустройства жилого фонда. Повышение инвестиционной привлекательности территории сельского поселения
4	Объекты водоотведения в границах населенных пунктов	канализационные очистные сооружения;		с. Марьевка с. Борисовка с. Вязниково с. Пташкино	Планируемые и реконструируемые	Улучшение условий проживания населения. Сокращение заболеваемости населения. Повышения уровня благоустройства жилого фонда. Снижение загрязнения

		канализационные насосные станции; сети водоотведения				поверхностных и подземных вод, Повышение инвестиционной привлекательности территории сельского поселения
		сети и сооружения дождевой канализации; очистные сооружения; насосные станции		с. Марьевка с. Борисовка с. Вязниково с. Пташкино	Планируемые и реконструируемые	Улучшение условий проживания населения. Увеличение сроков эксплуатации дорожных покрытий. Снижение загрязнения поверхностных и подземных вод
Объекты специального назначения						
1	Объекты в области сбора и транспортирования твердых коммунальных отходов	Площадки для сбора и временного хранения бытовых отходов.	Резервирование территории, установка контейнеров	с. Марьевка с. Борисовка с. Вязниково с. Пташкино	Планируемые	Улучшение условий проживания населения. Сокращение заболеваемости населения. Снижение загрязнения воздуха, поверхностных и подземных вод и почвы.
2	Объекты в области организации ритуальных услуг и содержания мест захоронения	Кладбища	Комплекс мероприятий по установлению границ существующих кладбищ и постановка ЗУ на кадастровый учет	с. Марьевка с. Борисовка с. Вязниково с. Пташкино	Реконструируемые	Повышение качества оказания ритуальных услуг.
3	Объекты в области организации ритуальных услуг и содержания мест захоронения	Комплексное благоустройство территорий кладбищ	Установка ограждений, установка контейнеров для сбора мусора.	с. Марьевка с. Борисовка с. Вязниково с. Пташкино	Реконструируемые	Повышение качества оказания ритуальных услуг.

Инвестиционные проекты						
1	Содействие инвестиционным проектам в области сельского хозяйства	Привлечение инвесторов	Увеличение площадей, занятых масличными, зерновыми культурами 759 га	Земли с/х назначения в западной, северной и южной частях поселения	Планируе м.	Повышение уровня благосостояния населения
2	Содействие инвестиционным проектам в области сельского хозяйства	Привлечение инвесторов	Растениеводств о 2 га	Земли с/х назначения, северо-западнее с. Марьевка	Планируе м.	Повышение уровня благосостояния населения
3	Содействие инвестиционным проектам в области туризма	Привлечение инвесторов	Развитие авиа туризма	Побережье Черного моря	Планируе м.	Повышение уровня благосостояния населения

Мысовское сельское поселение (с. Мысовое, с. Семеновка, с. Заводское, с. Азовское)

	Цель мероприятия	Наименование	Краткая характеристика объекта	Местоположение планируемого объекта	Статус объекта	Оценка возможного влияния на комплексное развитие территории
Развитие объектов социальной инфраструктуры						
1	Создание условий для осуществления деятельности органов местного самоуправления	Здание администрации	Капитальный ремонт	с. Мысовое	Реконструкция	Создание положительного, привлекательного имиджа сельского поселения.
2	Предоставление услуг общедоступного и бесплатного дошкольного образования	Детский сад с начальной школой	55	Мысовское с/п, с. Мысовое	Планируем.	Объект местного значения муниципального района (проектируется в соответствии со схемой территориального планирования)
3	Предоставление услуг общедоступного и бесплатного дошкольного образования	Детский сад с начальной школой	40	Мысовское с/п, с. Семеновка	Планируем.	Объект местного значения муниципального района (проектируется в соответствии со схемой территориального планирования)
4	Создание условий для массового отдыха жителей поселения и организация обустройства мест массового отдыха населения	Детская площадка	Не менее двух на населенный пункт S=не менее 100 м2	Мысовое Семеновка Заводское Азовское	Планируем.	Создание условий для физического развития детей всех возрастов на территории населенных пунктов.
5	Создание условий для организации досуга и обеспечения жителей услугами организаций культуры	Модульный дом культуры	Зрительный зал на 250 мест	с. Мысовое	Планируем.	Повышение доступности и качества услуг учреждений физической культуры и массового спорта. Привлечение и закрепление на территории молодого населения. Сокращение заболеваемости населения.
6	Создание условий для массового отдыха жителей поселения и организация обустройства мест массового отдыха населения	Детская площадка	Не менее двух на населенный пункт	Мысовое Семеновка Заводское Азовское	Планируем.	Создание условий для физического развития детей всех возрастов на территории населенных пунктов.

			S=не менее 100 м2			
8	Обеспечение условий для развития физической культуры и спорта	Спортивный объект	Быстровозводимая спортивная площадка	с. Семеновка	Планируем.	Повышение доступности и качества услуг учреждений физической культуры и массового спорта. Привлечение и закрепление на территории молодого населения. Сокращение заболеваемости населения.
9	Обеспечение условий для развития физической культуры и спорта	Спортивная площадка		с. Мысовое	Планируем.	Повышение доступности и качества услуг учреждений физической культуры и массового спорта. Привлечение и закрепление на территории молодого населения. Сокращение заболеваемости населения.
10	Обеспечение условий для развития физической культуры и спорта	Спортивная площадка		с. Азовское	Планируем.	Повышение доступности и качества услуг учреждений физической культуры и массового спорта. Привлечение и закрепление на территории молодого населения. Сокращение заболеваемости населения.
11	Обеспечение условий для развития физической культуры и спорта	Спортивная площадка		с. Заводское	Планируем.	Повышение доступности и качества услуг учреждений физической культуры и массового спорта. Привлечение и закрепление на территории молодого населения. Сокращение заболеваемости населения.
12	Создание условий для обеспечения жителей поселения услугами связи, общественного питания, торговли и бытового обслуживания	Магазин	Продовольственных и непродовольственных товаров	с. Азовское	Планируем	Повышение доступности и качества услуг учреждений торговли
13	Создание условий для обеспечения жителей поселения услугами связи, общественного питания, торговли и	Аптечный киоск		с. Азовское	Планируем.	Повышение качества и доступности медицинской помощи. Расширение перечня услуг оказываемых учреждениями

	бытового обслуживания					здравоохранения. Сокращение заболеваемости населения. Сокращение уровня смертности.
14	Создание условий для обеспечения жителей поселения услугами связи, общественного питания, торговли и бытового обслуживания	Магазин	Продовольственных и непродовольственных товаров	с. Семеновка	Планируем	Повышение доступности и качества услуг учреждений торговли
15	Создание условий для обеспечения жителей поселения услугами связи, общественного питания, торговли и бытового обслуживания	Аптечный киоск		с. Семеновка	Планируем.	Повышение качества и доступности медицинской помощи. Расширение перечня услуг, оказываемых учреждениями здравоохранения. Сокращение заболеваемости населения. Сокращение уровня смертности.
16	Создание условий для обеспечения жителей поселения услугами связи, общественного питания, торговли и бытового обслуживания	Магазин	Продовольственных и непродовольственных товаров	с. Заводское	Планируем	Повышение доступности и качества услуг учреждений торговли
17	Создание условий для обеспечения жителей поселения услугами связи, общественного питания, торговли и бытового обслуживания	Аптечный киоск		с. Заводское	Планируем.	Повышение качества и доступности медицинской помощи. Расширение перечня услуг, оказываемых учреждениями здравоохранения. Сокращение заболеваемости населения. Сокращение уровня смертности.
Развитие жилищного строительства						
1	Создание условий для развития жилищного строительства и обеспечения населений комфортным и доступным жильем	Освоение территории общей площадью 12 га для строительства индивидуальных жилых	Индивидуальная жилая застройка	с. Заводское S=12	Планируем.	Удовлетворение потребностей сельского населения, в том числе молодых семей и молодых специалистов, в благоустроенном жилье; повышение уровня социально-инженерного обустройства населенных пунктов.

		домов с приусадебным и участками 0,07 га в образуемом юго-восточной части населенного пункта				
2	Создание условий для развития жилищного строительства и обеспечения населений комфортным и доступным жильем	Капитальный ремонт ветхого жилого фонда	Жилые дома в ветхом и аварийном состоянии	С. Мысовое, С. Азовское С. Семеновка С. Заводское	Реконструкция	Улучшение жилищных условий сельских семей.
Развитие улично-дорожной сети						
1	Обеспечение дорожной деятельности в отношении автомобильных дорог местного значения в границах населенных пунктов поселения	Ремонт и реконструкция улиц с твердым покрытием	ремонт и капитальный ремонт дорожного полотна, озеленение, освещение	С. Мысовое, С. Азовское С. Семеновка С. Заводское	Реконструкция	Улучшение условий проживания населения сельского поселения
2	Обеспечение дорожной деятельности в отношении автомобильных дорог местного значения в границах населенных пунктов поселения	Строительство улиц с твердым покрытием	строительство, озеленение, освещение	С. Мысовое, С. Азовское С. Семеновка С. Заводское	Планируем.	Улучшение условий проживания населения сельского поселения, повышение инвестиционной привлекательности территории, снижение аварийности автотранспорта, сокращение объемов загрязнения окружающей среды. Повышение инвестиционной привлекательности территории сельского поселения
3	Создание условий для предоставления транспортных услуг населению и	Оборудование остановок в	Остановочные	С. Мысовое, С. Азовское	Реконструкция	Улучшение условий проживания населения сельского поселения, повышение

	организация транспортного обслуживания населения в границах поселения	места сложившихся остановок общественного транспорта	павильоны.	С. Семеновка С. Заводское		инвестиционной привлекательности территории, снижение аварийности автотранспорта, сокращение объемов загрязнения окружающей среды. Повышение инвестиционной привлекательности территории сельского поселения
4	Создание условий для предоставления транспортных услуг населению и организация транспортного обслуживания населения в границах поселения	Организация мест парковки автомобилей возле административных зданий	Парковочные места на прилегающей территории существующих и проектируемых объектов социального и культурно-бытового обслуживания.	С. Мысовое, С. Азовское С. Семеновка С. Заводское	Планируемые	Улучшение условий проживания населения сельского поселения, повышение инвестиционной привлекательности территории.
Благоустройство и озеленение:						
2	Организация благоустройства и озеленения территории поселения	Благоустройство	Пляжная зона рекреации	с. Семеновка	Планируем.	Улучшение условий проживания населения сельского поселения. Повышения уровня благоустройства территорий общего пользования. Повышение инвестиционной привлекательности сельского поселения.
3	Организация благоустройства и озеленения территории поселения	Благоустройство	Пляжная зона рекреации	с. Мысовое	Планируем.	Улучшение условий проживания населения сельского поселения. Повышения уровня благоустройства территорий общего пользования. Повышение инвестиционной

						привлекательности сельского поселения.
4	Организация благоустройства и озеленения территории поселения	Благоустройство	Пляжная зона рекреации	с. Азовское	Планируем.	Улучшение условий проживания населения сельского поселения. Повышения уровня благоустройства территорий общего пользования. Повышение инвестиционной привлекательности сельского поселения.
5	Организация благоустройства и озеленения территории поселения	Благоустройство и реконструкция	Парк 2 га	с. Мысовое, по ул. Центральной	Планируем.	Улучшение условий проживания населения сельского поселения. Повышения уровня благоустройства территорий общего пользования. Повышение инвестиционной привлекательности сельского поселения.
6	Организация благоустройства и озеленения территории поселения	Благоустройство	Парк 2,3 га	С. Семеновка	Планируем.	Улучшение условий проживания населения сельского поселения. Повышения уровня благоустройства территорий общего пользования. Повышение инвестиционной привлекательности сельского поселения.
7	Организация благоустройства и озеленения территории поселения	Благоустройство	Парк 1,3 га	С. Заводское	Планируем.	Улучшение условий проживания населения сельского поселения. Повышения уровня благоустройства территорий общего пользования. Повышение инвестиционной привлекательности сельского поселения.
Объекты инженерной инфраструктуры						
1	Объекты электроснабжения населения, водоотведения в границах населенных пунктах			С. Мысовое, С. Азовское С. Семеновка С. Заводское	Планируемые и реконструируемые	Надежное обеспечение населения, социальных, промышленных, коммунальных и иных объектов сельского поселения электроснабжением. Создание условий для освоения новых территорий в целях гражданского, жилищного и промышленного строительства. Создание условий для развития малых и средних предприятий. Энергосбережение. Повышение инвестиционной привлекательности территории сельского поселения

2	Объекты газоснабжения населения, водоотведения в границах населенных пунктах	газораспределительные пункты; газопроводы		с. Мысовое, С. Азовское С. Семеновка С. Заводское	Планируемые и реконструируемые	Надежное обеспечение населения, социальных, промышленных, коммунальных и иных объектов сельского поселения газоснабжением. Улучшение условий проживания населения района. Повышение уровня благоустройства жилого фонда. Снижение загрязнения окружающей среды
3	Объекты водоснабжения населения, водоотведения в границах населенных пунктах	водозаборы; водоочистные сооружения, насосные станции; сети водоснабжения		С. Мысовое, С. Азовское С. Семеновка С. Заводское	Планируемые и реконструируемые	Надежное обеспечение населения, социальных, промышленных, коммунальных и иных объектов сельского поселения водоснабжением Улучшение условий проживания населения, повышение качества питьевой воды. Сокращение заболеваемости населения. Повышения уровня благоустройства жилого фонда. Повышение инвестиционной привлекательности территории сельского поселения
4	Объекты водоотведения в границах населенных пунктов	канализационные очистные сооружения; канализационные насосные станции; сети водоотведения		С. Мысовое, С. Азовское С. Семеновка С. Заводское	Планируемые и реконструируемые	Улучшение условий проживания населения. Сокращение заболеваемости населения. Повышения уровня благоустройства жилого фонда. Снижение загрязнения поверхностных и подземных вод, Повышение инвестиционной привлекательности территории сельского поселения
		сети и сооружения дождевой канализации; очистные сооружения; насосные станции		С. Мысовое, С. Азовское С. Семеновка С. Заводское	Планируемые и реконструируемые	Улучшение условий проживания населения. Увеличение сроков эксплуатации дорожных покрытий. Снижение загрязнения поверхностных и подземных вод
Объекты специального назначения						

1	Объекты в области сбора и транспортирования твердых коммунальных отходов	Площадки для сбора и временного хранения бытовых отходов.	Резервирование территории, установка контейнеров	С. Мысовое, С. Азовское С. Семеновка С. Заводское	Планируемые	Улучшение условий проживания населения. Сокращение заболеваемости населения. Снижение загрязнения воздуха, поверхностных и подземных вод и почвы.
3	Объекты в области организации ритуальных услуг и содержания мест захоронения	Кладбища	Комплекс мероприятий по установлению границ существующих кладбищ и постановка ЗУ на кадастровый учет	С. Мысовое, С. Азовское С. Семеновка С. Заводское	Реконструируемые	Повышение качества оказания ритуальных услуг.
4	Объекты в области организации ритуальных услуг и содержания мест захоронения	Комплексное благоустройство территорий кладбищ	Установка ограждений, установка контейнеров для сбора мусора.	С. Мысовое, С. Азовское С. Семеновка С. Заводское	Реконструируемые	Повышение качества оказания ритуальных услуг.
Инвестиционные проекты						
1	Содействие инвестиционным проектам	Привлечение инвесторов	Холодильники для хранения рыбы	с. Заводское	Планируем.	Улучшение условий проживания населения сельского поселения. Повышение инвестиционной привлекательности сельского поселения.
2	Содействие инвестиционным проектам	Привлечение инвесторов	Создание курортных	с. Мысовое Семеновка Заводское	Планируем.	Улучшение условий проживания населения сельского поселения. Повышение инвестиционной привлекательности

			х объектов	Азовское		сельского поселения.
--	--	--	---------------	----------	--	----------------------

Новониколаевское сельское поселение (с. Новониколаевка)

Цель мероприятия	Наименование мероприятия	Краткая характеристика объекта	Местоположение	Статус объекта	Срок реализации	Характеристика зоны с особыми условиями использования территории
Обеспечение условий для развития физической культуры и спорта	строительство спортивного комплекса	современные спортивные и тренажерные залы площадью не менее 160 кв.м. и стадион площадью не менее 2593,5 м2	в с. Новониколаевка (свободная от застройки территория)	Планируем.	Расчетный срок	Не устанавливается
Обеспечение дорожной деятельности в отношении автомобильных дорог местного значения в границах населенных пунктов поселения	Строительство улиц с твердым покрытием	протяженность 1,8 км	с. Новониколаевка	Планируем.	Расчетный срок	Не устанавливается
Обеспечение водоснабжения населённых пунктов	Строительство сетей водоснабжения для существующих потребителей	протяженность 1,8 км	с. Новониколаевка	Планируем.	Первая очередь	Первый пояс ЗСО 50м
Обеспечение водоснабжения населённых пунктов	Реконструкция водопроводной сети	протяженность 13,4 км	с. Новониколаевка	Реконстр.	Первая очередь	Первый пояс ЗСО 50м
Обеспечение водоснабжения населённых пунктов	Реконструкция насосной станции ВНС	Устанавливается техническим заданием	с. Новониколаевка	Реконстр.	до 2025	Первый пояс ЗСО 50м

Цель мероприятия	Наименование мероприятия	Краткая характеристика объекта	Местоположение	Статус объекта	Срок реализации	Характеристика зоны с особыми условиями использования территории
Обеспечение водоснабжения населённых пунктов	Реконструкция резервуара РЧВ №1, 2	Устанавливается техническим заданием	с. Новониколаевка	Реконстр.	до 2025	Первый пояс ЗСО 50м
Обеспечение водоснабжения населённых пунктов	Реконструкция поверхностного водозабора	Устанавливается техническим заданием	Новониколаевское сельское поселение	Реконстр.	до 2025	Первый пояс ЗСО 50м
Обеспечение водоотведения населённых пунктов	Строительство канализационных сетей	12,6 км	Новониколаевское сельское поселение	Планируем.	Первая очередь	Охранная зона 5м
Обеспечение водоотведения населённых пунктов	Строительство КОС	производительность 400 м ³ /сут	Новониколаевское сельское поселение	Планируем.	Первая очередь	СЗЗ 30 м
Обеспечение энергоснабжения населённых пунктов	Реконструкция ЛЭП 10 кВ Л-110 НС-38	протяженность 7,8 км	Новониколаевское сельское поселение	Реконстр.	Первая очередь	Охранная зона 10 м

Октябрьское сельское поселение (с. Октябрьское)

Цель мероприятия	Наименование мероприятия	Краткая характеристика объекта	Местоположение	Статус объекта	Срок реализации	Характеристика зоны с особыми условиями использования территории
Обеспечение условий для развития физической культуры и спорта	строительство быстровозводимой спортивной площадки	площадью не менее 975 кв.м.	в с. Октябрьское (южная часть села)	Планируем.	Расчетный срок	Не устанавливается
Создание условий для массового отдыха и досуга жителей поселения	реконструкция сельского клуба	сохранение существующей вместимости учреждения	с. Октябрьское, ул. Киевская, дом 52	Реконстр.	Расчетный срок	Не устанавливается
Обеспечение водоснабжения населённых пунктов	Строительство сетей водоснабжения для существующих потребителей	протяженность 0,6 км	с.Октябрьское	Планируем.	Первая очередь	Первый пояс ЗСО 50м
Обеспечение водоснабжения населённых пунктов	Реконструкция существующих сетей водоснабжения	протяженность 11,72 км	Октябрьское сельское поселение	Реконстр.	Первая очередь	Первый пояс ЗСО 50м
Обеспечение водоснабжения населённых пунктов	Реконструкция поверхностного водозабора	Устанавливается техническим заданием	в с. Октябрьское (центральная часть села)	Реконстр.	до 2025	Первый пояс ЗСО 50м
Обеспечение водоотведения населённых пунктов	Строительство напорного канализационного коллектора от КНС	Устанавливается техническим заданием	Октябрьское сельское поселение	Планируем.	Первая очередь	Охранная зона 5м

Цель мероприятия	Наименование мероприятия	Краткая характеристика объекта	Местоположение	Статус объекта	Срок реализации	Характеристика зоны с особыми условиями использования территории
	с. Октябрьское до сети водоотведения г. Керчь					
Обеспечение водоотведения населённых пунктов	Строительство канализационных сетей	протяженность 13,4 км	с.Октябрьское	Планируем.	Первая очередь	Охранная зона 5м
Обеспечение водоотведения населённых пунктов	Строительство КНС	Устанавливается техническим заданием	с.Октябрьское	Планируем.	Первая очередь	СЗЗ 30 м

Код объекта	Вид объекта	Назначение объекта	Наименование объекта	Основные характеристики объекта	Местоположение	Планируемые мероприятия по объекту	Характеристика зон с особыми условиями использования территории	Срок реализации
602030101	Железнодорожный путь общего пользования	Развитие транспортной инфраструктуры	железная дорога Джанкой – Владиславовка (Феодосия) – Керчь	Протяженность 6,4 км	Ленинский р-н, Октябрьское сельское поселение	Планируемый к реконструкции	Не устанавливается	до 2030 г.
602030101	Железнодорожный путь общего пользования	Развитие транспортной инфраструктуры	Железнодорожный подход к транспортному переходу через Керченский пролив на	Протяженность 10,0 км, пропускная способность 31 пара поездов в сутки	Ленинский р-н, Октябрьское сельское поселение	Планируемый к размещению	Не устанавливается	до 2030 г.

Код объекта	Вид объекта	Назначение объекта	Наименование объекта	Основные характеристики объекта	Местоположение	Планируемые мероприятия по объекту	Характеристика зон с особыми условиями использования территории	Срок реализации
			Крымском полуострове					

Код объекта	Вид объекта	Назначение объекта	Наименование объекта	Основные характеристики объекта	Местоположение	Планируемые мероприятия по объекту	Характеристика зон с особыми условиями использования территории	Срок реализации
602030302	Автомобильные дороги регионального или межмуниципального значения	Развитие транспортной инфраструктуры	"Строительство автомобильной дороги и автомобильного подхода в г. Керчь к транспортному переходу через Керченский пролив"	Протяженность 3,0 км	Ленинский р-н, с.п. Октябрьское	Планируемый к размещению	Придорожная полоса в соответствии с ФЗ от 08.11.2007 № 257-ФЗ	до 2025
602030302	Автомобильные дороги регионального или межмуниципального значения	Развитие транспортной инфраструктуры	"Строительство нового участка автомобильной дороги Керчь – Чистополье – Новоотрадное 35 ОП МЗ 35Н-336"	Протяженность 6,2 км	Ленинский р-н, с.п. Октябрьское	Планируемый к размещению	Придорожная полоса в соответствии с ФЗ от 08.11.2007 № 257-ФЗ	до 2025
602030302	Автомобильные дороги регионального или межмуниципального значения	Развитие транспортной инфраструктуры	"Строительство а/д от г. Керчь до с. Владиславовка"	Протяженность 8,0 км	Ленинский р-н, с.п. Октябрьское	Планируемый к размещению	Придорожная полоса в соответствии с ФЗ от 08.11.2007 № 257-ФЗ	до 2025

Код объекта	Вид объекта	Назначение объекта	Наименование объекта	Основные характеристики объекта	Местоположение	Планируемые мероприятия по объекту	Характеристика зон с особыми условиями использования территории	Срок реализации
602030302	Автомобильные дороги регионального или межмуниципального значения	Развитие транспортной инфраструктуры	Граница с Украиной- Джанкой- Феодосия-Керчь ("А/д Р-260 «Таврида» Керчь- Феодосия- Симферополь- Бахчисарай- Севастополь")	Протяженность 3,48 км	Ленинский р-н, с.п. Октябрьское	Планируемый к реконструкции	Придорожная полоса в соответствии с ФЗ от 08.11.2007 № 257-ФЗ	до 2025
602041201	Водовод	Повышение надежности и увеличение подачи воды	Водовод от НС 4 (станционное водохранилище) до ВОС Керчь	Протяженность 5,30 км	Ленинский р-н, с.п. Октябрьское	Планируемый к реконструкции	Зона санитарной охраны в соответствии с СанПиН 2.1.4.1110-02	до 2025
602041201	Водовод	Повышение надежности и увеличение подачи воды	Водовод для подачи воды в восточную часть Крымского полуострова от Нежинского, Просторненского и Новогригорьевского водозабора	Протяженность 9,0 км	Ленинский р-н, с.п. Октябрьское	Планируемый к размещению	Зона санитарной охраны в соответствии с СанПиН 2.1.4.1110-02	до 2025
602041201	Водовод	Повышение надежности и увеличение подачи воды	"Водовод с. Чистополье - п.г.т. Багерово, с. Октябрьское "	Протяженность 3,9 км	Ленинский р-н, с.п. Октябрьское	Планируемый к размещению	Зона санитарной охраны в соответствии с СанПиН 2.1.4.1110-02	до 2025

Код объекта	Вид объекта	Назначение объекта	Наименование объекта	Основные характеристики объекта	Местоположение	Планируемые мероприятия по объекту	Характеристика зон с особыми условиями использования территории	Срок реализации
602040311	Линии электропередачи 110 кВ	Электроснабжение электроустановок ГКУ РК «Инвестиционно-строительное управление Республики Крым»	Строительство электроподстанции и 110 кВ, сетей электроснабжения и трансформаторных подстанций (пунктов) в районе с. Курортное, Республики Крым	Протяженность 17,0 км	Ленинский р-н, с.п. Октябрьское	Планируемый к размещению	Охранная зона в соответствии с Постановлением Правительства РФ №160 от 24.02.2009 г.	до 2025
602010406	Обособленное структурное подразделение медицинской организации, оказывающей первичную медико-санитарную помощь	Оказание первичной медицинской помощи населению	Октябрьский ФАП	25 пос./смену	Октябрьское, ул. Центральная, 25	Планируемый к реконструкции	Не устанавливается	до 2025 г.
602010406	Обособленное структурное подразделение медицинской организации, оказывающей первичную медико-санитарную помощь	Оказание первичной медицинской помощи населению	Октябрьский ФАП	25 пос./смену	центральная часть с. Октябрьское	Планируемый к размещению	Не устанавливается	до 2023 г.

Код объекта	Вид объекта	Назначение объекта	Наименование объекта	Основные характеристики объекта	Местоположение	Планируемые мероприятия по объекту	Характеристика зон с особыми условиями использования территории	Срок реализации
602010101	Дошкольная образовательная организация	Предоставление услуг общедоступного и бесплатного дошкольного образования	Детский сад	Вместимость 95 мест	Ленинский район, с. Октябрьское (центральная часть села)	Планируемый к размещению	Не устанавливается	Расчетный срок

Останинское сельское поселение (с. Останино, с. Песочное, с. Зеленый Яр)

Цель мероприятия	Наименование мероприятия	Краткая характеристика объекта	Местоположение	Статус объекта	Срок реализации	Характеристика зоны с особыми условиями использования территории
Обеспечение условий для развития физической культуры и спорта	строительство спортивного комплекса	современные спортивные и тренажерные залы площадью не менее 204 кв.м. и стадионом площадью не менее 3315 м2	в с. Останино (свободная от застройки территория)	Планируем.	Расчетный срок	Не устанавливается
Обеспечение потребности населения в объектах торговли	строительство магазина	площадь 216.58 м2	в с. Останино (свободная от застройки территория)	Планируем.	Расчетный срок	Не устанавливается
Обеспечение водоснабжения населённых пунктов	Строительство сетей водоснабжения для существующих потребителей	протяженность 4,3 км	с. Песочное	Планируем.	Первая очередь	Первый пояс ЗСО 50м
Обеспечение водоснабжения населённых пунктов	Реконструкция водопроводной сети	протяженность 2,1 км	с. Песочное	Реконстр.	Первая очередь	Первый пояс ЗСО 50м
Обеспечение водоснабжения населённых пунктов	Реконструкция водопроводной сети	протяженность 10,3 км	с. Останино	Реконстр.	Первая очередь	Первый пояс ЗСО 50м
Обеспечение водоснабжения населённых пунктов	Реконструкция насосной станции ВНС	Устанавливается техническим заданием	Останинское сельское поселение	Реконстр.	до 2025	Первый пояс ЗСО 50м

Цель мероприятия	Наименование мероприятия	Краткая характеристика объекта	Местоположение	Статус объекта	Срок реализации	Характеристика зоны с особыми условиями использования территории
Обеспечение водоснабжения населённых пунктов	Реконструкция насосной станции НС-3	Устанавливается техническим заданием	Останинское сельское поселение	Реконстр.	до 2025	Первый пояс ЗСО 50м
Обеспечение водоснабжения населённых пунктов	Реконструкция резервуара РЧВ №9 ЛСВ	объем 1000 м3	с. Останино	Реконстр.	до 2025	Первый пояс ЗСО 50м
Обеспечение водоснабжения населённых пунктов	Реконструкция резервуара РЧВ №16 ст. СВ	объем 500 м3	с. Песочное	Реконстр.	до 2025	Первый пояс ЗСО 50м
Обеспечение водоснабжения населённых пунктов	Реконструкция резервуара РЧВ №17 ст. СВ	объем 250 м3	с. Песочное	Реконстр.	до 2025	Первый пояс ЗСО 50м
Обеспечение водоотведения населённых пунктов	Строительство канализационных сетей	18,4 км	с. Останино	Планируем.	Первая очередь	Охранная зона 5м
Обеспечение водоотведения населённых пунктов	Строительство канализационных сетей	4,2 км	с. Песочное	Планируем.	Первая очередь	Охранная зона 5м
Обеспечение водоотведения населённых пунктов	Строительство КОС	производительность 600 м ³ /сут	с. Песочное	Планируем.	Первая очередь	СЗЗ 30 м

Цель мероприятия	Наименование мероприятия	Краткая характеристика объекта	Местоположение	Статус объекта	Срок реализации	Характеристика зоны с особыми условиями использования территории
Обеспечение энергоснабжения населённых пунктов	Реконструкция ЛЭП 10 кВ Л-112 НС-38	протяженность 1,8 км	Останинское сельское поселение	Реконстр.	Первая очередь	Охранная зона 10 м
Обеспечение энергоснабжения населённых пунктов	Реконструкция ЛЭП 10 кВ Л-11 НС-3	протяженность 6,8 км	Останинское сельское поселение	Реконстр.	Первая очередь	Охранная зона 10 м

Код объекта	Вид объекта	Назначение объекта	Наименование объекта	Основные характеристики объекта	Местоположение	Планируемые мероприятия по объекту	Характеристика зон с особыми условиями использования территории	Срок реализации
602030101	Железнодорожный путь общего пользования	Развитие транспортной инфраструктуры	железная дорога «Джанкой – Владиславовка (Феодосия) – Керчь»	Протяженность 9,5 км	Ленинский р-н, Останинское сельское поселение	Планируемый к реконструкции	Определяется проектом санитарно-защитной зоны объекта	до 2030 г.
602030201	Железнодорожная станция	Развитие транспортной инфраструктуры	ж/д станция Останино	Характеристики уточняются на стадии рабочего проектирования	Ленинский р-н, с. Останино	Планируемый к реконструкции	Не устанавливается	до 2025 г.

Код объекта	Вид объекта	Назначение объекта	Наименование объекта	Основные характеристики объекта	Местоположение	Планируемые мероприятия по объекту	Характеристика зон с особыми условиями использования территории	Срок реализации
602030302	Автомобильные дороги регионального или межмуниципального значения	Развитие транспортной инфраструктуры	а/д Керчь-Владиславовка	Протяженность 9,4 км	Ленинский р-н, с.п. Останинское	Планируемый к размещению	Придорожная полоса в соответствии с ФЗ от 08.11.2007 № 257-ФЗ	до 2025
602041201	Водовод	Повышение надежности и увеличение подачи воды	Ленинская система групповых водоводов	Протяженность 2,1 км	Ленинский р-н, с.п. Останинское	Планируемый к реконструкции	Зона санитарной охраны в соответствии с СанПиН 2.1.4.1110-02	до 2025
602041201	Водовод	транспортировка добытых водных ресурсов от Нежинского, Просторненского и Новогригорьевского водозаборов до магистрального водовода в районе с. Октябрьское, и далее к конечному потребителю в г. Керчь и г. Феодосия.	Водовод для подачи воды в восточную часть Крымского полуострова от Нежинского, Просторненского и Новогригорьевского водозабора	Протяженность 9,8 км	Ленинский р-н, с.п. Останинское	Планируемый к размещению	Зона санитарной охраны в соответствии с СанПиН 2.1.4.1110-02	до 2025
602041201	Водовод	Повышение надежности и увеличение подачи воды	Станционная системам групповых водоводов	Протяженность 4,1 км	Ленинский р-н, с.п. Останинское	Планируемый к реконструкции	Зона санитарной охраны в соответствии с СанПиН 2.1.4.1110-02	до 2025

Код объекта	Вид объекта	Назначение объекта	Наименование объекта	Основные характеристики объекта	Местоположение	Планируемые мероприятия по объекту	Характеристика зон с особыми условиями использования территории	Срок реализации
602050201	Пожарное депо	Спасание людей в случае угрозы их жизни, здоровью, достижение локализации и ликвидации пожара в кратчайшие сроки	Пожарное депо	Территория пожарного депо должна иметь два въезда (выезда)	Ленинский р-н, с. Останино	Планируемый к размещению	Определяется проектом санитарно-защитной зоны объекта	до 2040 г.
602010402	Лечебно-профилактическая медицинская организация, оказывающая медицинскую помощь в амбулаторных условиях и (или) в условиях дневного стационара	Оказание первичной медицинской помощи населению	Останинская ВА	30 пос./смену, 163 м ²	с. Останино, ул. Титаренко, 16	Планируемый к реконструкции	Не устанавливается	до 2025 г.
602010406	Обособленное структурное подразделение медицинской организации, оказывающей первичную медико-санитарную помощь	Оказание первичной медицинской помощи населению	Песочненский ФАП	25 пос./смену	с. Песочное, ул. Ватутина, 85	Планируемый к реконструкции	Не устанавливается	до 2025 г.

Код объекта	Вид объекта	Назначение объекта	Наименование объекта	Основные характеристики объекта	Местоположение	Планируемые мероприятия по объекту	Характеристика зон с особыми условиями использования территории	Срок реализации
602010602	Специализированные коллективные средства размещения	Обеспечение условий для развития автомобильного туризма	Кемпинг	Площадь участка 180000 кв.м	Ленинский р-н, с.п. Останинское	Планируемый к размещению	Определяется проектом санитарно-защитной зоны объекта. Ориентировочный размер в соответствии с СанПиНом 2.2.1/2.1.1.1200-03	до 2025 г.
602041703	Сооружения противоселевые	Для подачи воды на водоснабжения	Гидротехническое сооружение Зеленоярского водохранилища	По заданию на проектирование	Ленинский р-н, с. Зеленый Яр	Планируемый к реконструкции	Водоохранные зоны и прибрежные защитные полосы в соответствии с Водным кодексом Российской Федерации. Границы зон затопления, подтопления согласно Постановлению Правительства РФ от 18 апреля 2014 г. N 360	до 2025 г.
602041805	Сооружения для защиты от затопления и подтопления	Расчистка Зеленоярского водохранилища	Сооружения для защиты от затопления и подтопления	По заданию на проектирование	Ленинский р-н, с. Зеленый Яр	Планируемый к реконструкции	Водоохранные зоны и прибрежные защитные полосы в соответствии с	до 2025 г.

Код объекта	Вид объекта	Назначение объекта	Наименование объекта	Основные характеристики объекта	Местоположение	Планируемые мероприятия по объекту	Характеристика зон с особыми условиями использования территории	Срок реализации
							Водным кодексом Российской Федерации. Границы зон затопления, подтопления согласно Постановлению Правительства РФ от 18 апреля 2014 г. N 360	

Код объекта	Вид объекта	Назначение объекта	Наименование объекта	Основные характеристики объекта	Местоположение	Планируемые мероприятия по объекту	Характеристика зон с особыми условиями использования территории	Срок реализации
602041201	Водовод	подача воды нормативного качества в населенные пункты	Водовод В-10 ЛСВ	Протяженность 5,2 км	Ленинский р-н, с.п. Останинское	Планируемый к реконструкции	Зона санитарной охраны в соответствии с СанПиН 2.1.4.1110-02	до 2025
602041201	Водовод	подача воды нормативного качества в населенные пункты	Водовод (линейные сооружения)	Протяженность 9,0 км	Ленинский р-н, с.п. Останинское	Планируемый к размещению	Зона санитарной охраны в соответствии с СанПиН 2.1.4.1110-02	до 2025
602041201	Водовод	подача воды нормативного качества в	Водовод (линейные сооружения)	Протяженность 2,5 км	Ленинский р-н, с.п. Останинское	Планируемый к размещению	Зона санитарной охраны в соответствии с	до 2025

Код объекта	Вид объекта	Назначение объекта	Наименование объекта	Основные характеристики объекта	Местоположение	Планируемые мероприятия по объекту	Характеристика зон с особыми условиями использования территории	Срок реализации
		населенные пункты					СанПиН 2.1.4.1110-02	
602041201	Водовод	подача воды нормативного качества в населенные пункты	Водовод В-9 Ст. СВ	Протяженность 2,7 км	Ленинский р-н, с.п. Останинское	Планируемый к реконструкции	Зона санитарной охраны в соответствии с СанПиН 2.1.4.1110-02	до 2025
602030303	Автомобильные дороги местного значения	Развитие транспортной инфраструктуры	а/д Мысовое – Азовское – Песочное	Протяженность 5,57 км	Ленинский р-н, с.п. Останинское	Планируемый к размещению	Придорожная полоса в соответствии с ФЗ от 08.11.2007 № 257-ФЗ	до 2040
602030303	Автомобильные дороги местного значения	Развитие транспортной инфраструктуры	а/д Песочное – Нижнезаморское	Протяженность 5,7 км	Ленинский р-н, с.п. Останинское	Планируемый к размещению	Придорожная полоса в соответствии с ФЗ от 08.11.2007 № 257-ФЗ	до 2040
602030303	Автомобильные дороги местного значения	Развитие транспортной инфраструктуры	а/д Зеленый Яр – до а/д Песочное - Нижнезаморское	Протяженность 5,57 км	Ленинский р-н, с.п. Останинское	Планируемый к размещению	Придорожная полоса в соответствии с ФЗ от 08.11.2007 № 257-ФЗ	до 2040
Код объекта	Вид объекта	Назначение объекта	Наименование объекта	Основные характеристики объекта	Местоположение	Планируемые мероприятия по объекту	Характеристика зон с особыми условиями использования территории	Срок реализации
602041201	Водовод	подача воды нормативного качества в	Водовод В-10 ЛСВ	Протяженность 5,2 км	Ленинский р-н, с.п. Останинское	Планируемый к реконструкции	Зона санитарной охраны в соответствии с	до 2025

Код объекта	Вид объекта	Назначение объекта	Наименование объекта	Основные характеристики объекта	Местоположение	Планируемые мероприятия по объекту	Характеристика зон с особыми условиями использования территории	Срок реализации
		населенные пункты					СанПиН 2.1.4.1110-02	
602041201	Водовод	подача воды нормативного качества в населенные пункты	Водовод (линейные сооружения)	Протяженность 9,0 км	Ленинский р-н, с.п. Останинское	Планируемый к размещению	Зона санитарной охраны в соответствии с СанПиН 2.1.4.1110-02	до 2025
602041201	Водовод	подача воды нормативного качества в населенные пункты	Водовод (линейные сооружения)	Протяженность 2,5 км	Ленинский р-н, с.п. Останинское	Планируемый к размещению	Зона санитарной охраны в соответствии с СанПиН 2.1.4.1110-02	до 2025
602041201	Водовод	подача воды нормативного качества в населенные пункты	Водовод В-9 Ст. СВ	Протяженность 2,7 км	Ленинский р-н, с.п. Останинское	Планируемый к реконструкции	Зона санитарной охраны в соответствии с СанПиН 2.1.4.1110-02	до 2025
602030303	Автомобильные дороги местного значения	Развитие транспортной инфраструктуры	а/д Мысовое – Азовское – Песочное	Протяженность 5,57 км	Ленинский р-н, с.п. Останинское	Планируемый к размещению	Придорожная полоса в соответствии с ФЗ от 08.11.2007 № 257-ФЗ	до 2040
602030303	Автомобильные дороги местного значения	Развитие транспортной инфраструктуры	а/д Песочное – Нижнезаморское	Протяженность 5,7 км	Ленинский р-н, с.п. Останинское	Планируемый к размещению	Придорожная полоса в соответствии с ФЗ от 08.11.2007 № 257-ФЗ	до 2040
602030303	Автомобильные дороги местного значения	Развитие транспортной инфраструктуры	а/д Зеленый Яр – до а/д Песочное -	Протяженность 5,57 км	Ленинский р-н, с.п. Останинское	Планируемый к размещению	Придорожная полоса в соответствии с	до 2040

Код объекта	Вид объекта	Назначение объекта	Наименование объекта	Основные характеристики объекта	Местоположение	Планируемые мероприятия по объекту	Характеристика зон с особыми условиями использования территории	Срок реализации
			Нижнезаморское				ФЗ от 08.11.2007 № 257-ФЗ	

Наименование мероприятия	Источник газоснабжения	Протяженность линейного объекта, км	Характеристика объекта (производительность для ПРГ, ГРС – м ³ /ч, диаметр для газопровода - мм)	Прогнозный объем реализации газа, тыс.м ³ /год	Срок исполнения	
					ПИР	СМР
с. Зеленый Яр						
Межпоселковый газопровод (ГРС Ленино – ГРП Зеленый Яр, новый ГРП)	ГРС Ленино	1,7	110	32,3	После 2025	–
Газопровод уличных сетей		0,5	–		После 2025	–
с. Песочное						
Межпоселковый газопровод (ГРС Ленино – ГРП Песочное, новый ГРП)	ГРС Ленино	7,9	110	116,0	После 2025	–
Газопровод уличных сетей		12,3	–		После 2025	–

Наименование мероприятия	Источник газоснабжения	Протяженность линейного объекта, км	Характеристика объекта (производительность для ПРГ, ГРС – м ³ /ч, диаметр для газопровода - мм)	Прогнозный объем реализации газа, тыс.м ³ /год	Срок исполнения	
					ПИР	СМР
с. Зеленый Яр						
Межпоселковый газопровод (ГРС Ленино – ГРП Зеленый Яр, новый ГРП)	ГРС Ленино	1,7	110	32,3	После 2025	–
Газопровод уличных сетей		0,5	–		После 2025	–

Наименование мероприятия	Источник газоснабжения	Протяженность линейного объекта, км	Характеристика объекта (производительность для ПРГ, ГРС – м ³ /ч, диаметр для газопровода - мм)	Прогнозный объем реализации газа, тыс.м ³ /год	Срок исполнения	
					ПИР	СМР
с. Песочное						
Межпоселковый газопровод (ГРС Ленино – ГРП Песочное, новый ГРП)	ГРС Ленино	7,9	110	116,0	После 2025	–
Газопровод уличных сетей		12,3	–		После 2025	–

Приозерновское сельское поселение (с. Приозерное)

Цель мероприятия	Наименование мероприятия	Краткая характеристика объекта	Местоположение	Статус объекта	Срок реализации	Характеристика зоны с особыми условиями использования территории
Обеспечение условий для развития физической культуры и спорта	строительство быстровозводимой спортивной площадки	площадью не менее 0,2 га	в центральной части с. Приозерное (свободная от застройки территория)	Планируем.	Первая очередь	Не устанавливается
Обеспечение дорожной деятельности в отношении автомобильных дорог местного значения в границах населенных пунктов поселения	Строительство улиц с твердым покрытием	протяженность 3,86 км	с. Приозерное	Планируем.	Расчетный срок	Не устанавливается
Обеспечение водоснабжения населённых пунктов	Строительство сетей водоснабжения для существующих потребителей	3,76 км	с. Приозерное	Планируем.	Первая очередь	Первый пояс ЗСО 50м
Обеспечение водоснабжения населённых пунктов	Реконструкция водопроводной сети	19,53 км	с. Приозерное	Реконстр.	Первая очередь	Первый пояс ЗСО 50м
Обеспечение водоснабжения населённых пунктов	Реконструкция резервуара РЧВ ст. СВ	Устанавливается техническим заданием	с. Приозерное	Реконстр.	Первая очередь	Первый пояс ЗСО 50м

Цель мероприятия	Наименование мероприятия	Краткая характеристика объекта	Местоположение	Статус объекта	Срок реализации	Характеристика зоны с особыми условиями использования территории
Обеспечение водоснабжения населённых пунктов	Реконструкция скважины № 6429 (9-Д)	Устанавливается техническим заданием	с. Приозерное	Реконстр.	до 2025	Первый пояс ЗСО 50м
Обеспечение водоотведения населённых пунктов	Строительство напорного канализационного коллектора, строительство канализационных сетей	4,47 км	от КНС с. Приозерное до КОС с. Приозерное, с. Приозерное	Планируем.	Первая очередь	Первый пояс ЗСО 50м
Обеспечение водоотведения населённых пунктов	Строительство КНС	Устанавливается техническим заданием	с. Приозерное	Планируем.	Первая очередь	Первый пояс ЗСО 15 м
Обеспечение водоотведения населённых пунктов	Строительство КОС	производительность 1000 м3/сут	с. Приозерное	Планируем.	Первая очередь	СЗЗ 30 м
Обеспечение потребности в местах захоронения	Строительство кладбища	Площадь 3,84 га	За границей с. Приозерное	Планируем.	Первая очередь	СЗЗ 50 м
Для развития экономического потенциала поселения	Предприятие по рыболовству и рыбоводству	Площадь 14,2 га	За границей с. Приозерное	Планируем.	Первая очередь	Не устанавливается

Код объекта	Вид объекта	Назначение объекта	Наименование объекта	Основные характеристики объекта	Местоположение	Планируемые мероприятия по объекту	Характеристика зон с особыми условиями использования территории	Срок реализации
602030901	Станция автозаправочная	Организация обслуживания автомобильного транспорта и размещения объектов придорожного сервис	Строительство и эксплуатация АЗС №1 (ПК 155) на трассе «ТАВРИДА»	По заданию на проектирование	Ленинский р-н, с.п. Приозерновское	Планируемый к размещению	Определяется проектом санитарно-защитной зоны объекта	до 2025 г.
602040311	Электрическая подстанция 110 кВ	Повышение надежности электроснабжения потребителей, снятие перегруза трансформаторного оборудования	строительство ПС 110 кВ "Альтцем"	Для электроснабжения цементного завода ООО «Альтцем»	Ленинский р-н, с.п. Приозерновское	Планируемый к размещению	Охранная зона в соответствии с Постановлением Правительства РФ №160 от 24.02.2009 г	2019-2023 гг.
602041201	Водовод	подача воды нормативного качества в населенные пункты	Водовод с. Горностаевка - с. Ивановка, с. Приозерное	Протяженность 2,24 км	Ленинский р-н, с.п. Приозерновское	Планируемый к размещению	Зона санитарной охраны в соответствии с СанПиН 2.1.4.1110-02	до 2025
602020401	Объект размещения отходов	Улучшение экологической и санитарно-эпидемиологической ситуации	Объект размещения отходов	Строительство объекта размещения отходов	Ленинский р-н, с. Приозерное	Планируемый к размещению	Определяется проектом санитарно-защитной зоны объекта. В соответствии с СанПиН 2.2.1/2.1.1.1200-03 ориентировочный размер санитарно-	до 2025

Код объекта	Вид объекта	Назначение объекта	Наименование объекта	Основные характеристики объекта	Местоположение	Планируемые мероприятия по объекту	Характеристика зон с особыми условиями использования территории	Срок реализации
							защитной зоны объекта – 500 м.	
602020402	Объект по обработке, утилизации, обезвреживанию отходов	Улучшение экологической и санитарно-эпидемиологической ситуации	Мусоросортировочный комплекс	Строительства объекта обращения с отходами	Ленинский р-н, с. Приозерное	Планируемый к размещению	Определяется проектом санитарно-защитной зоны объекта. В соответствии с СанПиН 2.2.1/2.1.1.1200-03 ориентировочный размер санитарно-защитной зоны объекта – 500 м.	до 2025
602040311	Линии электропередачи 110 кВ	Обеспечение энергоснабжения территории	ВЛ 110 кВ "Камыш-Бурун" - Альтцем	Протяженность 2,1 км	Ленинский р-н, с.п. Приозерновское	Планируемый к размещению	Охранная зона в соответствии с Постановлением Правительства РФ №160 от 24.02.2009 г	до 2025
602030302	Автомобильные дороги регионального или межмуниципального значения	Развитие транспортной инфраструктуры	Граница с Украиной- Джанкой- Феодосия-Керчь ("А/д Р-260 «Таврида» Керчь- Феодосия- Симферополь- Бахчисарай- Севастополь")	Протяженность 2,89 км	Ленинский р-н, с.п. Приозерновское	Планируемый к реконструкции	Придорожная полоса 50 м	до 2020

Код объекта	Вид объекта	Назначение объекта	Наименование объекта	Основные характеристики объекта	Местоположение	Планируемые мероприятия по объекту	Характеристика зон с особыми условиями использования территории	Срок реализации
602010402	Лечебно-профилактическая медицинская организация, оказывающая медицинскую помощь в амбулаторных условиях и (или) в условиях дневного стационара	Оказание первичной медицинской помощи населению	Врачебная амбулатория с. Приозерное	30 пос./смену, 163 м ²	с. Приозерное, ул. Новая ,1	Планируемый к реконструкции	Не устанавливается	до 2025
602041805	Сооружения для защиты от затопления и подтопления	Для защиты от затопления и подтопления	гидротехнические сооружения для защиты от подтопления с. Приозерное	–	Ленинский р-н, с. Приозерное	Планируемый к размещению	Охранная зона в соответствии с Постановлением Правительства РФ от 06.09.2012 № 884	до 2025

Код объекта	Вид объекта	Назначение объекта	Наименование объекта	Основные характеристики объекта	Местоположение	Планируемые мероприятия по объекту	Характеристика зон с особыми условиями использования территории	Срок реализации
602010101	Дошкольная образовательная организация	Предоставление услуг общедоступного и бесплатного дошкольного образования	Детский сад	160 мест	с. Приозерное	Планируемый к размещению	Не устанавливается	Расчетный срок

Код объекта	Вид объекта	Назначение объекта	Наименование объекта	Основные характеристики объекта	Местоположение	Планируемые мероприятия по объекту	Характеристика зон с особыми условиями использования территории	Срок реализации
602010101	Дошкольная образовательная организация	Предоставление услуг общедоступного и бесплатного дошкольного образования	Детский сад "Ромашка"	Увеличение вместимости на 40 мест	с. Приозерное	Планируемый к реконструкции	Не устанавливается	Расчетный срок
602041201	Водовод	подача воды нормативного качества в населенные пункты	Водовод до с. Приозерное	диаметр 180 мм, протяженность 3,87 пог. км	Ленинский р-н, с.п. Приозерновское	Планируемый к размещению	Зона санитарной охраны в соответствии с СанПиН 2.1.4.1110-02	до 2025
602020402	Объект по обработке, утилизации, обезвреживанию отходов	Улучшение экологической и санитарно-эпидемиологической ситуации	Свалка	Ликвидация объекта накопления отходов	Ленинский р-н, севернее с. Приозерное	Планируемый к ликвидации	Не устанавливается	до 2025

Семисотское сельское поселение (с. Семисотка, с. Каменское, с. Соляное, с. Львово, с. Фронтное, станция Петрово)

Цель мероприятия	Наименование мероприятия	Краткая характеристика объекта	Местоположение	Статус объекта	Срок реализации	Характеристика зоны с особыми условиями использования территории
Обеспечение условий для развития физической культуры и спорта	строительство спортивного зала	площадью не менее 404 м ²	с. Семисотка	Планируем.	Первая очередь	Не устанавливается
Обеспечение условий для развития физической культуры и спорта	строительство быстровозводимой спортивной площадки	площадью 2190,5 м ²	с. Семисотка, с. Соляное, с. Каменское	Планируем.	Первая очередь	Не устанавливается
Создание условий для массового отдыха и досуга жителей поселения	размещение модульного дома культуры	вместимостью 250 мест	с. Семисотка	Планируем.	Первая очередь	Не устанавливается
Создание условий для массового отдыха и досуга жителей поселения	строительство сельского клуба	для нужд предпринимательской деятельности	с. Каменское	Планируем.	Первая очередь	Не устанавливается
Сохранение религиозных взглядов населения	строительство мечети	Устанавливаются техническим заданием	с. Семисотка	Планируем.	Первая очередь	Не устанавливается
Обеспечение потребности населения в местах погребения	размещение кладбища	площадь 0,45 га	с. Каменское	Планируем.	Первая очередь	СЗЗ 50 м
Обеспечение дорожной деятельности в отношении автомобильных дорог местного значения в границах населенных пунктов поселения	Строительство дорог с твердым покрытием	Протяженность 1500 м Протяженность 2066 м	с. Семисотка с. Каменское	Реконстр.	Первая очередь	Не устанавливается

Цель мероприятия	Наименование мероприятия	Краткая характеристика объекта	Местоположение	Статус объекта	Срок реализации	Характеристика зоны с особыми условиями использования территории
Обеспечение водоснабжения населенных пунктов	Реконструкция РЧВ	Устанавливаются техническим заданием	с. Каменское с. Семисотка с. Фронтное	Реконстр.	Первая очередь	Первый пояс ЗСО 50м
Обеспечение водоснабжения населенных пунктов	Реконструкция водозабора поверхностного	Устанавливаются техническим заданием	с. Фронтное	Реконстр.	Первая очередь	Первый пояс ЗСО 50м
Обеспечение водоснабжения населенных пунктов	Реконструкция скважины	Устанавливаются техническим заданием	с. Каменское	Реконстр.	Первая очередь	Первый пояс ЗСО 50м
Обеспечение водоснабжения населенных пунктов	Строительство сетей водоснабжения для существующих потребителей	протяженность 1,81 км	с. Каменское	Планируем.	Первая очередь	Первый пояс ЗСО 50м
Обеспечение водоснабжения населенных пунктов	Строительство сетей водоснабжения для новых потребителей	протяженность 0,48 км	с. Каменское	Планируем.	Первая очередь	Первый пояс ЗСО 50м
Обеспечение водоснабжения населенных пунктов	Реконструкция сетей водоснабжения для существующих потребителей	протяженность 22,76 км	Семисотское сельское поселение	Планируем.	Первая очередь	Первый пояс ЗСО 50м
Обеспечение водоотведения населенных пунктов	реконструкция насосной станция НС-10 ФСВ	Устанавливаются техническим заданием	с. Семисотка	Реконстр.	Первая очередь	Охранная зона 3 м

Цель мероприятия	Наименование мероприятия	Краткая характеристика объекта	Местоположение	Статус объекта	Срок реализации	Характеристика зоны с особыми условиями использования территории
Обеспечение водоотведения населенных пунктов	реконструкция насосной станции ВНС	Устанавливаются техническим заданием	с. Фронтное	Реконстр.	Первая очередь	Охранная зона 3 м
Обеспечение водоотведения населенных пунктов	реконструкция насосной станции НС-8 ФСВ	Устанавливаются техническим заданием	с. Фронтное	Реконстр.	Первая очередь	Охранная зона 3 м
Обеспечение водоотведения населенных пунктов	Строительство канализационных насосных станций	Устанавливаются техническим заданием	с. Семисотка, с. Каменское, с. Соляное	Реконстр.	Первая очередь	Охранная зона 3 м
Обеспечение водоотведения населенных пунктов	Строительство напорного коллектора от КНС с. Семисотка до КОС с. Семисотка	Устанавливаются техническим заданием	с. Семисотка	Планируем.	Первая очередь	Охранная зона 3 м
Обеспечение водоотведения населенных пунктов	Строительство напорного коллектора от КНС с. Каменское до сетей водоотведения с. Семисотка	Устанавливаются техническим заданием	с. Семисотка	Планируем.	Первая очередь	Охранная зона 3 м
Обеспечение водоотведения населенных пунктов	Строительство напорного коллектора от КНС	Устанавливаются техническим заданием	с. Соляное	Планируем.	Первая очередь	Охранная зона 3 м

Цель мероприятия	Наименование мероприятия	Краткая характеристика объекта	Местоположение	Статус объекта	Срок реализации	Характеристика зоны с особыми условиями использования территории
	с. Соляное до КОС с. Соляное					
Обеспечение водоотведения населенных пунктов	Строительство канализационных сетей	Устанавливаются техническим заданием	с. Семисотка, с. Каменское, с. Соляное	Планируем.	Первая очередь	Охранная зона 3 м
Обеспечение водоотведения населенных пунктов	Строительство КОС	производительность 2000 м ³ /сут. производительность 200 м ³ /сут.	с. Семисотка, с. Соляное	Планируем.	Первая очередь	СЗЗ 20 м
Обеспечение электроснабжения населенных пунктов	Л-31 «Семисотка»	10 кВ	ПС 35/10 «Семисотка» с. Фронтное	Реконстр.	Первая очередь	Охранная зона 10 м
Обеспечение электроснабжения населенных пунктов	Л-32 «Семисотка»	10 кВ	ПС 35/10 «Семисотка» с. Петрово, с. Семисотка	Реконстр.	Первая очередь	Охранная зона 10 м
Обеспечение электроснабжения населенных пунктов	Л-33 «Семисотка»	10 кВ	ПС 35/10 «Семисотка» с. Семисотка	Реконстр.	Первая очередь	Охранная зона 10 м
Обеспечение электроснабжения населенных пунктов	Л-34 «Семисотка»	10 кВ	ПС 35/10 «Семисотка» с.	Реконстр.	Первая очередь	Охранная зона 10 м

Цель мероприятия	Наименование мероприятия	Краткая характеристика объекта	Местоположение	Статус объекта	Срок реализации	Характеристика зоны с особыми условиями использования территории
			Каменское, с Соляное			
Обеспечение электроснабжения населенных пунктов	Л-35 «Семисотка»	10 кВ	ПС 35/10 «Семисотка» с. Каменское, сЛЬвово	Реконстр.	Первая очередь	Охранная зона 10 м
Обеспечение потребности населения в местах погребения	Реконструкция кладбища	площадь 0,5 га	с. Соляное	Реконстр.	Расчетный срок	СЗЗ 50 м
Обеспечение потребности населения в местах погребения	Реконструкция кладбища	площадь 4,0 га	с. Семисотка	Реконстр.	Расчетный срок	СЗЗ 50 м

Наименование мероприятия	Источник газоснабжения	Протяженность линейного объекта, км	Характеристика объекта (производительность для ПРГ, ГРС – м ³ /ч, диаметр для газопровода - мм)	Прогнозный объем реализации газа, тыс.м ³ /год	Срок исполнения	
					ПИР	СМР
с. Семисотка						
Межпоселковый газопровод (ГРС Ленино – ГРП Семисотка, новый ГРП)	ГРС Ленино	9,2	160-225	1174,0	2018-2019	2020-2022
Газопровод уличных сетей		17,8	–		2020-2021	2023-2024
с. Каменское						
Межпоселковый газопровод (ГРС Ленино – ГРП Каменское, новый ГРП)	ГРС Ленино	5,8	110-125	183,1	2018-2019	2020-2022

Наименование мероприятия	Источник газоснабжения	Протяженность линейного объекта, км	Характеристика объекта (производительность для ПРГ, ГРС – м ³ /ч, диаметр для газопровода - мм)	Прогнозный объем реализации газа, тыс.м ³ /год	Срок исполнения	
					ПИР	СМР
Газопровод уличных сетей		9,4	–		2020-2021	2023-2024
с. Петрово						
Межпоселковый газопровод (ГРС Ленино – ГРП Петрово, новый ГРП)	ГРС Ленино	2,7	140, 110	49,0	После 2025	–
Газопровод уличных сетей		1,9	–		После 2025	–
с. Соляное						
Межпоселковый газопровод к с. Соляное	ГРС Ленино	10,1	110-125	58,0	2018-2019	2020-2022
Газопровод уличных сетей		–			2020-2021	2023-2024
с. Фронтное						
Межпоселковый газопровод к с. Фронтное	ГРС Ленино	7,8	110-140	121,8	2018-2019	2020-2022
Газопровод уличных сетей		–			2020-2021	2023-2024
с. Львово						
Межпоселковый газопровод (ГРС Ленино – ГРП Львово, новый ГРП)	ГРС Ленино	3,68	Устанавливается техническим заданием на проектирование	Устанавливается техническим заданием на проектирование	После 2025	–
Газопровод уличных сетей		0,4			После 2025	–

Код объекта	Вид объекта	Назначение объекта	Наименование объекта	Основные характеристики объекта	Местоположение	Планируемые мероприятия по объекту	Характеристика зон с особыми условиями использования территории	Срок реализации
602030101	Железнодорожный путь общего пользования	Развитие транспортной инфраструктуры	железная дорога Джанкой – Владиславовка (Феодосия) – Керчь	Протяженность 16854,9 м	Ленинский р-н, Семисотское сельское поселение	Планируемый к реконструкции	Не устанавливается	до 2030 г.
602030201	Железнодорожная станция	Развитие транспортной инфраструктуры	ж/д станция Петрово	Устанавливается техническим заданием	Ленинский р-н, с. Петрово	Планируемый к реконструкции	Не устанавливается	до 2030 г.

Код объекта	Вид объекта	Назначение объекта	Наименование объекта	Основные характеристики объекта	Местоположение	Планируемые мероприятия по объекту	Характеристика зон с особыми условиями использования территории	Срок реализации
602041201	Водовод	подача воды нормативного качества в населенные пункты	Фронтальная система групповых водоводов	протяженность 9,73 пог. км	Семисотское сельское поселение	Реконструкция	Зона санитарной охраны в соответствии с СанПиН 2.1.4.1110-02	до 2025
602041201	Водовод	подача воды нормативного качества в населенные пункты	магистральный водовод Фронтальное	протяженность 3,27 пог. км	Семисотское сельское поселение	Реконструкция	Зона санитарной охраны в соответствии с СанПиН 2.1.4.1110-02	до 2025
602041201	Водовод	транспортировка добытых водных ресурсов от Нежинского, Просторненского и Новогригорьевского	Водовод для подачи воды в восточную часть Крымского полуострова от Нежинского,	протяженность 16,39 пог. км	Семисотское сельское поселение	План.	Зона санитарной охраны в соответствии с СанПиН 2.1.4.1110-02	до 2025

Код объекта	Вид объекта	Назначение объекта	Наименование объекта	Основные характеристики объекта	Местоположение	Планируемые мероприятия по объекту	Характеристика зон с особыми условиями использования территории	Срок реализации
		о водозаборов до магистрального водовода в районе с. Октябрьское, и далее к конечному потребителю в г. Керчь и г. Феодосия.	Просторненского и Новогригорьевского водозабора					
602010406	Обособленное структурное подразделение медицинской организации, оказывающей первичную медико-санитарную помощь	Оказание первичной медицинской помощи населению	Фронтковский ФАП	25 пос./см.	с. Фронтовое, ул. Мира, 5	Планируемый к реконструкции	Не устанавливается	до 2025
602030302	Автомобильные дороги регионального или межмуниципального значения	Развитие транспортной инфраструктуры	А/д от г. Керчь до с. Владиславовка	Протяженность 16,75 км	Ленинский р-н, с.п. Семисотское	Планируемый к размещению	Придорожная полоса в соответствии с ФЗ от 08.11.2007 № 257-ФЗ	до 2041
602050201	Аварийно-спасательные службы и (или) аварийно-спасательные формирования	Спасение людей в случае угрозы их жизни, здоровью, достижению локализации и ликвидации пожара	Пожарное депо	Территория пожарного депо должна иметь два въезда (выезда)	с. Фронтовое	Планируемый к размещению	Определяется проектом санитарно-защитной зоны объекта	до 2040 г.

Код объекта	Вид объекта	Назначение объекта	Наименование объекта	Основные характеристики объекта	Местоположение	Планируемые мероприятия по объекту	Характеристика зон с особыми условиями использования территории	Срок реализации
		в кратчайшие сроки						
602050201	Аварийно-спасательные службы и (или) аварийно-спасательные формирования	Спасение людей в случае угрозы их жизни, здоровью, достижение локализации и ликвидации пожара в кратчайшие сроки	Пожарное депо	Территория пожарного депо должна иметь два въезда (выезда)	с. Каменское	Планируемый к размещению	Определяется проектом санитарно-защитной зоны объекта	до 2040 г.
602041703	Водозаборные гидротехнические сооружения	Для подачи воды до Феодосийско-Сулакского региона и г. Керчи	Гидротехническое сооружение Фронтового водохранилища	По заданию на проектирование	с. Фронтовое	Планируемый к реконструкции	Охранная зона в соответствии с Постановлением Правительства РФ от 06.09.2012 № 884	до 2025 г.
602041805	Сооружения для защиты от затопления и подтопления	Для защиты от затопления и подтопления	Гидротехнические сооружения гидроузла Фронтового водохранилища	Протяженность 2.1 км	с. Фронтовое	Планируемый к реконструкции	Охранная зона в соответствии с Постановлением Правительства РФ от 06.09.2012 № 884	до 2025 г.

Уваровское сельское поселение (с. Уварово)

Цель мероприятия	Наименование мероприятия	Краткая характеристика объекта	Местоположение	Статус объекта	Срок реализации	Характеристика зоны с особыми условиями использования территории
Обеспечение условий для развития физической культуры и спорта	Строительство спортивной площадки	площадью 120 м ²	с. Уварово	Планируемый к размещению	Первая очередь	Не устанавливается
Обеспечение условий для развития физической культуры и спорта	Строительство быстровозводимой спортивной площадки	площадью 2100 м ²	с. Уварово	Планируемый к размещению	Первая очередь	Не устанавливается
Обеспечение водоотведения населенных пунктов	Строительство канализационных сетей	Устанавливается техническим заданием	с. Уварово	Планируемый к размещению	Первая очередь	Охранная зона 3 м
Обеспечение приема и очистки сточных вод до нормативных показателей	Строительство очистных сооружений (КОС)	Производительность 300 м ³ /сут.	с. Уварово	Планируемый к размещению	Первая очередь	Первый пояс ЗСО 400 м
Обеспечение перекачки ливневых вод, промышленных и хозяйственно-бытовых стоков	Строительство канализационной насосной станции (КНС)	Устанавливается техническим заданием	с. Уварово	Планируемый к размещению	Первая очередь	Первый пояс ЗСО 15м
Предназначено для накопления и подачи питьевой воды	Реконструкция РЧВ № 6 ФСВ	Объем 500 м ³	с. Уварово	Планируемый к реконструкции	Первая очередь	Первый пояс ЗСО 30м
Обеспечение водоснабжения населенных пунктов	Реконструкция водопроводных сетей наиболее	Протяженность 4,8 км	с. Уварово	Планируемый к реконструкции	Первая очередь	Первый пояс ЗСО 50м

Цель мероприятия	Наименование мероприятия	Краткая характеристика объекта	Местоположение	Статус объекта	Срок реализации	Характеристика зоны с особыми условиями использования территории
	изношенных и аварийных участков					
Обеспечение водоснабжения населенных пунктов	Реконструкция изношенных водопроводных сетей, сроки эксплуатации, которых превышают нормативы амортизации	Протяженность 2,91 км	с. Уварово	Планируемый к реконструкции	Первая очередь	Первый пояс ЗСО 50м
Обеспечение дорожной деятельности в отношении автомобильных дорог местного значения в границах населенных пунктов поселения	Реконструкция дорожного полотна, озеленение, освещение	Устанавливаются техническим заданием	с. Уварово	Планируемый к реконструкции	Первая очередь	Не устанавливается

Наименование мероприятия	Источник газоснабжения	Протяженность линейного объекта, км	Характеристика объекта (производительность для ПРГ, ГРС – м ³ /ч, диаметр для газопровода - мм)	Прогнозный объем реализации газа, тыс.м ³ /год	Срок исполнения	
					ПИР	СМР
с. Уварово						
Межпоселковый газопровод (ГРС Ленино – ГРП Уварово, новый ГРП)	ГРС Ленино	9,5	110-225	791,9	2018-2019	2020-2022
Газопровод уличных сетей		17,2	–		2020-2021	2023-2024

Код объекта	Вид объекта	Назначение объекта	Наименование объекта	Основные характеристики объекта	Местоположение	Планируемые мероприятия по объекту	Характеристика зон с особыми условиями использования территории	Срок реализации
602030101	Железнодорожный путь общего пользования	Обеспечение железнодорожных перевозок, повышение пропускной способности железной дороги, безопасности железнодорожного сообщения, улучшение качества предоставления услуг железнодорожным транспортом	Железнодорожный путь общего пользования	Протяженность 6,5 км	Уваровское сельское поселение	Планируемый к реконструкции	Охранная зона в соответствии с Постановлением Правительства РФ от 12.10.2006 № 611	до 2030
602030201	Железнодорожная станция	Предоставление услуг железнодорожным транспортом	Ж/д станция Бранное поле	Устанавливается техническим заданием	Северо-западная часть с. Уварово	Планируемый к реконструкции	Не устанавливается	до 2030

Код объекта	Вид объекта	Назначение объекта	Наименование объекта	Основные характеристики объекта	Местоположение	Планируемые мероприятия по объекту	Характеристика зон с особыми условиями использования территории	Срок реализации
602030302	Автомобильные дороги регионального или	Автомобильное сообщение населенных пунктов	Автомобильная дорога Граница с Украиной –	Протяженность 4,0 км	Уваровское сельское поселение	Планируемый к реконструкции	Придорожная полоса в соответствии с ФЗ	до 2030

Код объекта	Вид объекта	Назначение объекта	Наименование объекта	Основные характеристики объекта	Местоположение	Планируемые мероприятия по объекту	Характеристика зон с особыми условиями использования территории	Срок реализации
	межмуниципального значения		Джанкой – Феодосия - Керчь				от 08.11.2007 № 257-ФЗ	
602030302	Автомобильные дороги регионального или межмуниципального значения	Автомобильное сообщение населенных пунктов	Автомобильная дорога от г. Керчь до с. Владиславовка	Протяженность 8,0 км	Уваровское сельское поселение	Планируемый к размещению	Придорожная полоса в соответствии с ФЗ от 08.11.2007 № 257-ФЗ	до 2040
602050201	Аварийно-спасательные службы и (или) аварийно-спасательные формирования	Спасение людей в случае угрозы их жизни, здоровью, достижение локализации и ликвидации пожара в кратчайшие сроки	Пожарное депо	Территория пожарного депо должна иметь два въезда (выезда)	с. Уварово	Планируемый к размещению	Определяется проектом санитарно-защитной зоны объекта	до 2040 г.
602041201	Водовод	Обеспечение водоснабжения населенных пунктов	Фронтальная система групповых водоводов	Характеристики уточняются на стадии рабочего проектирования	с. Уварово	Планируемый к реконструкции	Зона санитарной охраны в соответствии с СанПиН 2.1.4.1110-02	до 2025 г.

Чистопольское сельское поселение (с. Чистополье, с. Затишное, с. Либкнехтовка, с. Тасуново)

Цель мероприятия	Наименование мероприятия	Краткая характеристика объекта	Местоположение	Статус объекта	Срок реализации	Характеристика зоны с особыми условиями использования территории
Обеспечение условий для развития физической культуры и спорта	строительство стадиона	стадион площадью не менее 4173 кв.м.	в с. Чистополье (свободная от застройки территория)	Планируем.	Расчетный срок	Не устанавливается
Создание условий для массового отдыха и досуга жителей поселения	реконструкция сельского клуба	увеличение вместимости на 150-200 мест	с.Чистополье, ул. Братьев Хомко, 37	Реконстр.	Расчетный срок	Не устанавливается
Обеспечение дорожной деятельности в отношении автомобильных дорог местного значения в границах населенных пунктов поселения	Строительство улиц с твердым покрытием	протяженность 5,6 км	с. Тасуново с. Либкнехтовка	Планируем.	Расчетный срок	Не устанавливается
Обеспечение водоснабжения населённых пунктов	Строительство сетей водоснабжения для существующих потребителей	протяженность 12,56 км	с.Чистополье	Планируем.	Первая очередь	Первый пояс ЗСО 50м
Обеспечение водоснабжения населённых пунктов	Строительство сетей водоснабжения для существующих потребителей	протяженность 2,56 км	с. Либкнехтовка	Планируем.	Первая очередь	Первый пояс ЗСО 50м

Цель мероприятия	Наименование мероприятия	Краткая характеристика объекта	Местоположение	Статус объекта	Срок реализации	Характеристика зоны с особыми условиями использования территории
Обеспечение водоснабжения населённых пунктов	Строительство сетей водоснабжения к логистическому центру, расположенному на территории Багеровского сельского поселения	Устанавливается техническим заданием	Чистопольское сельское поселение	Планируем.	Первая очередь	Первый пояс ЗСО 50м
Обеспечение водоснабжения населённых пунктов	Реконструкция существующих сетей водоснабжения	протяженность 9,02 км	Чистопольское сельское поселение	Реконстр.	Первая очередь	Первый пояс ЗСО 50м
Обеспечение водоснабжения населённых пунктов	Реконструкция резервуаров чистой воды	2 объекта объемом 1000 м3 каждый	с.Чистополье	Реконстр.	до 2025	Первый пояс ЗСО 50м
Обеспечение водоотведения населённых пунктов	Строительство напорного канализационного коллектора от КНС с. Чистополье до КОС с. Чистополье	протяженность 0,83 км	Чистопольское сельское поселение	Планируем.	Первая очередь	Охранная зона 5м
Обеспечение водоотведения населённых пунктов	Строительство напорного канализационного коллектора от КНС	протяженность 3,09 км	Чистопольское сельское поселение	Планируем.	Первая очередь	Охранная зона 5м

Цель мероприятия	Наименование мероприятия	Краткая характеристика объекта	Местоположение	Статус объекта	Срок реализации	Характеристика зоны с особыми условиями использования территории
	с. Либкнехтовка до сети водоотведения с. Чистополье					
Обеспечение водоотведения населённых пунктов	Строительство канализационных сетей	протяженность 20,9 км	с. Чистополье с. Либкнехтовка	Планируем.	Первая очередь	Охранная зона 5м
Обеспечение водоотведения населённых пунктов	Строительство КОС	производительность 700 м3/сут	с.Чистополье	Планируем.	Первая очередь	СЗЗ 30 м
Обеспечение водоотведения населённых пунктов	Строительство КНС	Устанавливается техническим заданием	с.Чистополье	Планируем.	Первая очередь	СЗЗ 30 м
Обеспечение водоотведения населённых пунктов	Строительство КНС	Устанавливается техническим заданием	с. Либкнехтовка	Планируем.	Первая очередь	СЗЗ 30 м

Наименование мероприятия	Источник газоснабжения	Протяженность линейного объекта, км	Характеристика объекта (производительность для ПРГ, ГРС – м ³ /ч, диаметр для газопровода - мм)	Прогнозный объем реализации газа, тыс.м ³ /год	Срок исполнения	
					ПИР	СМР
с. Либкнехтовка						
Межпоселковый газопровод (ГРС Чистополье – ГРП Либкнехтовка, новый ГРП)	ГРС Чистополье	4,4	110	230,7	После 2025	–
Газопровод уличных сетей		11,0	–		После 2025	–
с. Тасуново						

Наименование мероприятия	Источник газоснабжения	Протяженность линейного объекта, км	Характеристика объекта (производительность для ПРГ, ГРС – м ³ /ч, диаметр для газопровода - мм)	Прогнозный объем реализации газа, тыс.м ³ /год	Срок исполнения	
					ПИР	СМР
Газопровод уличных сетей	ГРС Чистополье	7,04	Устанавливается техническим заданием на проектирование	Устанавливается техническим заданием на проектирование	После 2025	–

Код объекта	Вид объекта	Назначение объекта	Наименование объекта	Основные характеристики объекта	Местоположение	Планируемые мероприятия по объекту	Характеристика зон с особыми условиями использования территории	Срок реализации
602030101	Железнодорожный путь общего пользования	Развитие транспортной инфраструктуры	железная дорога Джанкой – Владиславовка (Феодосия) – Керчь	Протяженность 6,3 км	Ленинский р-н, Чистопольское сельское поселение	Планируемый к реконструкции	Не устанавливается	до 2030 г.
602030201	Железнодорожная станция	Развитие транспортной инфраструктуры	ж/д станция Чистополье	Устанавливается техническим заданием	с.Чистополье, ул.Привокзальная, 1в	Планируемый к реконструкции	Не устанавливается	до 2030 г.

Код объекта	Вид объекта	Назначение объекта	Наименование объекта	Основные характеристики объекта	Местоположение	Планируемые мероприятия по объекту	Характеристика зон с особыми условиями использования территории	Срок реализации
602030302	Автомобильные дороги регионального или межмуниципального значения	Развитие транспортной инфраструктуры	а/д от г. Керчь до с. Владиславовка	Протяженность 7,8 км	Ленинский р-н, с.п. Чистопольское	Планируемый к размещению	Придорожная полоса в соответствии с ФЗ от 08.11.2007 № 257-ФЗ	до 2025

Код объекта	Вид объекта	Назначение объекта	Наименование объекта	Основные характеристики объекта	Местоположение	Планируемые мероприятия по объекту	Характеристика зон с особыми условиями использования территории	Срок реализации
602030302	Автомобильные дороги регионального или межмуниципального значения	Развитие транспортной инфраструктуры	Граница с Украиной- Джанкой- Феодосия-Керчь ("А/д Р-260 «Таврида» Керчь- Феодосия- Симферополь- Бахчисарай- Севастополь")	Протяженность 3,1 км	Ленинский р-н, с.п. Чистопольское	Планируемый к реконструкции	Придорожная полоса в соответствии с ФЗ от 08.11.2007 № 257-ФЗ	до 2025
602041201	Водовод	Повышение надежности и увеличение подачи воды	Водовод с. Горностаевка - с. Ивановка, с. Приозерное	Протяженность 3,13 км	Ленинский р-н, с.п. Чистопольское	Планируемый к размещению	Зона санитарной охраны в соответствии с СанПиН 2.1.4.1110-02	до 2025
602041201	Водовод	Повышение надежности и увеличение подачи воды	Водовод от НС-2 (с. Владиславовка) до площадки станции очистки воды г.Керчи	Протяженность 13,0 км	Ленинский р-н, с.п. Чистопольское	Планируемый к реконструкции	Зона санитарной охраны в соответствии с СанПиН 2.1.4.1110-02	до 2025
602041201	Водовод	Повышение надежности и увеличение подачи воды	Водовод от с. Чистополье	Протяженность 7,9 км	Ленинский р-н, с.п. Чистопольское	Планируемый к реконструкции	Зона санитарной охраны в соответствии с СанПиН 2.1.4.1110-02	до 2025
602041201	Водовод	Повышение надежности и увеличение подачи воды	Водовод с. Чистополье - с. Либкнехтовка - с. Тасуново	Протяженность 4,3 км	Ленинский р-н, с.п. Чистопольское	Планируемый к размещению	Зона санитарной охраны в соответствии с СанПиН 2.1.4.1110-02	до 2025

Код объекта	Вид объекта	Назначение объекта	Наименование объекта	Основные характеристики объекта	Местоположение	Планируемые мероприятия по объекту	Характеристика зон с особыми условиями использования территории	Срок реализации
602041201	Водовод	Повышение надежности и увеличение подачи воды	Водовод с. Чистополье - п.г.т. Багерово, с. Октябрьское	Протяженность 3,7 км	Ленинский р-н, с.п. Чистопольское	Планируемый к размещению	Зона санитарной охраны в соответствии с СанПиН 2.1.4.1110-02	до 2025
602041201	Водовод	Повышение надежности и увеличение подачи воды	Магистральный водовод от насосной станции № 4 (Станционное водохранилище) до ВОС г. Керчь	Протяженность 12,2 км	Ленинский р-н, с.п. Чистопольское	Планируемый к размещению	Зона санитарной охраны в соответствии с СанПиН 2.1.4.1110-02	до 2025
602010406	Обособленное структурное подразделение медицинской организации, оказывающей первичную медико-санитарную помощь	Оказание первичной медицинской помощи населению	Либкнехтовский ФАП	25 пос./смену	с. Либкнехтовка, ул. Красноармейская, 35	Планируемый к реконструкции	Не устанавливается	до 2025 г.
602010402	Лечебно-профилактическая медицинская организация, оказывающая медицинскую помощь в амбулаторных условиях и (или) в условиях	Оказание первичной медицинской помощи населению	Чистопольская ВА	30 пос./смену, 163 м ²	с. Чистополье, ул. Октябрьская, 47	Планируемый к реконструкции	Не устанавливается	до 2025 г.

Код объекта	Вид объекта	Назначение объекта	Наименование объекта	Основные характеристики объекта	Местоположение	Планируемые мероприятия по объекту	Характеристика зон с особыми условиями использования территории	Срок реализации
	дневного стационара							

Челядиновское сельское поселение (с. Челябиново, с. Огоньки)

Цель мероприятия	Наименование мероприятия	Краткая характеристика объекта	Местоположение	Статус объекта	Срок реализации	Характеристика зоны с особыми условиями использования территории
Обеспечение условий для развития физической культуры и спорта	Строительство спортивной площадки	площадью 828,75 м ² в с. Челябиново	с. Челябиново	Планируем	Расчетный срок	Не устанавливается
Обеспечение условий для развития физической культуры и спорта	Строительство спортивного комплекса со стадионом	площадь стадиона не менее 828,75 м ² , со спортивным залом площадью не менее 102 м ²	с. Челябиново	Планируем	Расчетный срок	Не устанавливается
Создание условий для массового отдыха и досуга жителей поселения	Реконструкция модульного дома культуры	вместимость 150-200 мест	с. Челябиново	Реконстр.	Расчетный срок	Не устанавливается
Соблюдение религиозных интересов населения	Строительство церкви	Устанавливаются техническим заданием	с. Челябиново	Планируем	Расчетный срок	Не устанавливается
Создание условий для массового отдыха и досуга жителей поселения	Музей-мемориал	Устанавливаются техническим заданием	на юго-западе с. Челябиново	Планируем	Первая очередь	Не устанавливается
Обеспечение водоснабжения населенных пунктов	Реконструкция РЧВ НС-13	объем 500 м ³	с. Челябиново	Реконстр.	Первая очередь	Первый пояс ЗСО 50м

Цель мероприятия	Наименование мероприятия	Краткая характеристика объекта	Местоположение	Статус объекта	Срок реализации	Характеристика зоны с особыми условиями использования территории
Обеспечение водоснабжения населенных пунктов	Реконструкция РЧВ НС-13	объем 500 м3	с. Челябиново	Реконстр.	Первая очередь	Первый пояс ЗСО 50м
Обеспечение водоснабжения населенных пунктов	Реконструкция РЧВ	объем 100 м3	с. Челябиново	Реконстр.	Первая очередь	Первый пояс ЗСО 50м
Обеспечение водоснабжения населенных пунктов	Реконструкция сетей водоснабжения	протяженность 11,08 км	с. Челябиново	Реконстр.	Первая очередь	Первый пояс ЗСО 50м
Обеспечение водоотведения населенных пунктов	Строительство канализационных сетей	Протяжённость 9,5 км	с. Челябиново	Планируем	Первая очередь	Охранная зона 3 м
Обеспечение водоотведения населенных пунктов	Строительство напорного канализационного коллектора от КНС с. Челябиново до КОС с. Челябиново	Устанавливаются техническим заданием	с. Челябиново	Планируем	Первая очередь	Охранная зона 3 м
Обеспечение водоотведения населенных пунктов	Строительство КОС	производительность 700 м ³ /сут.	с. Челябиново	Планируем	Первая очередь	СЗЗ 20 м

Цель мероприятия	Наименование мероприятия	Краткая характеристика объекта	Местоположение	Статус объекта	Срок реализации	Характеристика зоны с особыми условиями использования территории
Обеспечение водоотведения населенных пунктов	Строительство КНС	Устанавливаются техническим заданием	с. Челябиново	Планируем	Первая очередь	СЗЗ 20 м
Обеспечение электроснабжения населенных пунктов	Л-03 ПС "Челядино"	10 кВ	Челядиновское сельское поселение	Реконстр.	Первая очередь	Охранная зона 10 м
Обеспечение электроснабжения населенных пунктов	Л-12 ПС "Челядино"	10 кВ	Челядиновское сельское поселение	Реконстр.	Первая очередь	Охранная зона 10 м
Обеспечение электроснабжения населенных пунктов	Л-01 ПС "Челядино"	10 кВ	Челядиновское сельское поселение	Реконстр.	Первая очередь	Охранная зона 10 м
Организация ритуальных услуг	Размещение кладбища	общая площадь 1,9 га	0,3 км юго-западнее от с. Челябиново	Планируем	Первая очередь	Не устанавливается
Развитие бытового обслуживания населения	Размещение АЗС	Устанавливаются техническим заданием	с. Челябиново	Планируем	Первая очередь	СЗЗ 50 м
Обеспечение дорожной деятельности в отношении автомобильных дорог местного значения в границах населенных пунктов поселения	Строительство улиц с твердым покрытием	протяженность 0,97 км	с. Челябиново	Планируем	Расчетный срок	Не устанавливается

Цель мероприятия	Наименование мероприятия	Краткая характеристика объекта	Местоположение	Статус объекта	Срок реализации	Характеристика зоны с особыми условиями использования территории
Цель мероприятия	Наименование мероприятия	Краткая характеристика объекта	Местоположение	Статус объекта	Срок реализации	Характеристика зоны с особыми условиями использования территории
Обеспечение условий для развития физической культуры и спорта	Строительство спортивной площадки	площадью 828,75 м2 в с. Челябиново	с. Челябиново	Планируем	Расчетный срок	Не устанавливается
Обеспечение условий для развития физической культуры и спорта	Строительство спортивного комплекса со стадионом	площадь стадиона не менее 828,75 м2, со спортивным залом площадью не менее 102 м2	с. Челябиново	Планируем	Расчетный срок	Не устанавливается
Создание условий для массового отдыха и досуга жителей поселения	Реконструкция модульного дома культуры	вместимость 150-200 мест	с. Челябиново	Реконстр.	Расчетный срок	Не устанавливается
Соблюдение религиозных интересов населения	Строительство церкви	Устанавливаются техническим заданием	с. Челябиново	Планируем	Расчетный срок	Не устанавливается
Создание условий для массового отдыха и досуга жителей поселения	Музей-мемориал	Устанавливаются техническим заданием	на юго-западе с. Челябиново	Планируем	Первая очередь	Не устанавливается

Цель мероприятия	Наименование мероприятия	Краткая характеристика объекта	Местоположение	Статус объекта	Срок реализации	Характеристика зоны с особыми условиями использования территории
Обеспечение водоснабжения населенных пунктов	Реконструкция РЧВ НС-13	объем 500 м3	с. Челябиново	Реконстр.	Первая очередь	Первый пояс ЗСО 50м
Обеспечение водоснабжения населенных пунктов	Реконструкция РЧВ НС-13	объем 500 м3	с. Челябиново	Реконстр.	Первая очередь	Первый пояс ЗСО 50м
Обеспечение водоснабжения населенных пунктов	Реконструкция РЧВ	объем 100 м3	с. Челябиново	Реконстр.	Первая очередь	Первый пояс ЗСО 50м
Обеспечение водоснабжения населенных пунктов	Реконструкция сетей водоснабжения	протяженность 11,08 км	с. Челябиново	Реконстр.	Первая очередь	Первый пояс ЗСО 50м
Обеспечение водоотведения населенных пунктов	Строительство канализационных сетей	Протяжённость 9,5 км	с. Челябиново	Планируем	Первая очередь	Охранная зона 3 м
Обеспечение водоотведения населенных пунктов	Строительство напорного канализационного коллектора от КНС с. Челябиново до КОС с. Челябиново	Устанавливаются техническим заданием	с. Челябиново	Планируем	Первая очередь	Охранная зона 3 м

Цель мероприятия	Наименование мероприятия	Краткая характеристика объекта	Местоположение	Статус объекта	Срок реализации	Характеристика зоны с особыми условиями использования территории
Обеспечение водоотведения населенных пунктов	Строительство КОС	производительность 700 м ³ /сут.	с. Челябиново	Планируем	Первая очередь	СЗЗ 20 м
Обеспечение водоотведения населенных пунктов	Строительство КНС	Устанавливаются техническим заданием	с. Челябиново	Планируем	Первая очередь	СЗЗ 20 м
Обеспечение электроснабжения населенных пунктов	Л-03 ПС "Челядино"	10 кВ	Челядиновское сельское поселение	Реконстр.	Первая очередь	Охранная зона 10 м
Обеспечение электроснабжения населенных пунктов	Л-12 ПС "Челядино"	10 кВ	Челядиновское сельское поселение	Реконстр.	Первая очередь	Охранная зона 10 м
Обеспечение электроснабжения населенных пунктов	Л-01 ПС "Челядино"	10 кВ	Челядиновское сельское поселение	Реконстр.	Первая очередь	Охранная зона 10 м
Организация ритуальных услуг	Размещение кладбища	общая площадь 1,9 га	0,3 км юго-западнее от с. Челябиново	Планируем	Первая очередь	Не устанавливается
Развитие бытового обслуживания населения	Размещение АЗС	Устанавливаются техническим заданием	с. Челябиново	Планируем	Первая очередь	СЗЗ 50 м
Обеспечение дорожной деятельности в отношении автомобильных дорог	Строительство улиц	протяженность 0,97 км	с. Челябиново	Планируем	Расчетный срок	Не устанавливается

Цель мероприятия	Наименование мероприятия	Краткая характеристика объекта	Местоположение	Статус объекта	Срок реализации	Характеристика зоны с особыми условиями использования территории
местного значения в границах населенных пунктов поселения	твердым покрытием					

Наименование мероприятия	Источник газоснабжения	Протяженность линейного объекта, км	Характеристика объекта (производительность для ПРГ, ГРС – м ³ /ч, диаметр для газопровода - мм)	Прогнозный объем реализации газа, тыс.м ³ /год	Срок исполнения	
					ПИР	СМР
с. Челябиново						
Межпоселковый газопровод (ГРС-2 Керчь 2 выход – ГРП Челябиново, новый ГРП)	ГРС-2 г. Керчь	4,0	110	723,2	После 2025	–
Газопровод уличных сетей		14,0	–		После 2025	–
с. Огоньки						
Межпоселковый газопровод (ГРС-2 Керчь 2 выход – ГРП Огоньки, новый ГРП)	ГРС-2 г. Керчь	4,6	Устанавливаются техническим заданием на проектирование	Устанавливаются техническим заданием на проектирование	После 2025	–
Газопровод уличных сетей		3,8	–		После 2025	–

Код объекта	Вид объекта	Назначение объекта	Наименование объекта	Основные характеристики объекта	Местоположение	Планируемые мероприятия по объекту	Характеристика зон с особыми условиями использования территории	Срок реализации
602041201	Водовод	подача воды нормативного качества в населенные пункты	Сокольская система групповых водоводов	Протяженность 12,5 км	Ленинский р-н, с.п. Челябиновское	Планируемый к реконструкции	Зона санитарной охраны в соответствии с СанПиН 2.1.4.1110-02	до 2025
602050201	Объекты обеспечения	Спасание людей в случае угрозы их	Пожарное депо	Территория пожарного депо	с. Огоньки	Планируемый к размещению	Не устанавливается	до 2040

Код объекта	Вид объекта	Назначение объекта	Наименование объекта	Основные характеристики объекта	Местоположение	Планируемые мероприятия по объекту	Характеристика зон с особыми условиями использования территории	Срок реализации
	пожарной безопасности	жизни, здоровью, достижение локализации и ликвидации пожара в кратчайшие сроки		должна иметь два въезда (выезда)				
602030302	Автомобильные дороги регионального или межмуниципального значения	Развитие транспортной инфраструктуры	"а/д Челябиново-Огоньки-Марьевка 35 ОП МЗ 35Н-327"	Протяженность 7,0 км	Ленинский р-н, с.п. Челябиновское	Планируемый к реконструкции	Придорожная полоса в соответствии с ФЗ от 08.11.2007 № 257-ФЗ	до 2040
602041804	Сооружения для защиты берегов морей, водохранилищ, озер, рек	Для защиты берегов морей, водохранилищ, озер, рек	Гидротехнические сооружения на озере Тобечик	Устанавливаются техническим заданием	Ленинский р-н, с.п. Челябиновское	Планируемый к реконструкции	Водоохранные зоны и прибрежные защитные полосы в соответствии с Водным кодексом Российской Федерации. Границы зон затопления, подтопления согласно Постановлению Правительства РФ от 18 апреля 2014 г. N 360	до 2025

Щелкинское городское поселение (пгт. Щелкино)

№ п/п	Вид объекта	Статус объекта	Наименование объекта	Основные характеристики объекта	Местонахождение объекта	Очередность строительства
1	ОКС автомобильного транспорта	реконструкция	Автомобильная дорога межмуниципального значения Ленино-Мысовое-Азовское	Протяженность – 4,60 км	Ленинский муниципальный район	2030 год
2	ОКС автомобильного транспорта	реконструкция	Автомобильная дорога межмуниципального значения Ленино-Мысовое	Протяженность – 25,90 км	Ленинский муниципальный район	2030 год
3	ОКС в области электроснабжения	реконструкция	Восточно-Крымская ВЭС с увеличением мощности	Техническое перевооружение ВЭС с установкой 17 ВЭУ по 3 МВт общей мощностью 51 МВт и одного ВЭУ мощностью 2,5 МВт	Ленинский муниципальный район	2030 год
4	ОКС в области электроснабжения	строительство	ПС 35 кВ «Восточно-Крымская»	Будет уточнено специализированным проектом	Ленинский муниципальный район	2030 год
5	ОКС в области обеспечения пожарной безопасности	реконструкция	Пожарное депо	Проектная производительность 20,0 тыс.м ³ /сут	Ленинский муниципальный район	2021-2030 годы
6	ОКС электроснабжения	реконструкция	ПС 35/10 «Казантип»	10 кВ	Ленинский муниципальный район	2030 год
7	ОКС водоснабжения	реконструкция	Водовод В-12 ЛСВ	919,44 м	г. Щёлкино	2030 год

Первоочередные вопросы, требующие решения в рамках социально-экономического развития муниципального образования городское поселение Щёлкино Ленинского района Республики Крым

№ п/п	Год	Работы и мероприятия	Примечание
Сфера ЖКХ			
1	2022-2023	Реконструкция (увеличение мощности) модульной котельной «Виток», «Колви» города Щёлкино	Котлы в количестве 4 шт. ранее в 2014 г. были заменены на современные котлы Uniterm. В процессе эксплуатации выявлены дефекты в трубках теплообменника
2	2022-2023	Проведение экспертизы здания общежития ПОЖДЭПО с последующим проведением капитального ремонта	В заброшенном виде находится три этажа специализированного жилфонда. На первом этаже здания находится действующая ПЧ города
3	2023-2027	Капитальный ремонт жилищного фонда многоквартирных домов города Щёлкино в том числе замена лифтовых установок, капитальный ремонт внутридомовых инженерных сетей, капитальный ремонт фасадов	
4	2021-2023	Капитальный ремонт квартальных сетей теплоснабжения г. Щёлкино	Отремонтировано в 2021 г. 4 наиболее аварийных участка ТС
5	2023-2027	Капитальный ремонт квартальных сетей водоснабжения и водоотведения (самотёчный коллектор) г. Щёлкино от МКД 103 до МКД 34, от МКД 9 до КНС города, от МКД 78 до МКД 11	В 2021 г. заменено порядка 300 м аварийного участка самотёчного коллектора ДУ 300
6	2023	Капитальный ремонт обоих ниток водовода г. Щёлкино от ВОС до НС-3 города	
7	2024	Капитальный ремонт обоих ниток водовода г. Щёлкино от камеры завода КПД (п. Ленино) до водохранилища «Самарли»	
8	2023	Капитальный ремонт напорного канализационного коллектора от СИГГ «ФИАЛ» до КОС	
9	2023-2027	Капитальный ремонт КОС, ВОС, КНС, НС-3 города (реконструкция и модернизация оборудования, капитальный ремонт здания)	
10	2023-2025	Восстановление и строительство ливневой канализации города Щёлкино	
11	2023-2024	Выделение коммунальной техники для г. Щёлкино (экскаватор погрузчик, самосвал, машина поливочная на автомобильном ходу, малый трактор с навесным оборудованием ЖКХ с прицепом, автомобиль аварийной службы, автовышка)	<ol style="list-style-type: none"> 1. Автовышка на базе ГАЗ-3309 Газон высотой 18-20-22-24 метра 2. Многофункциональная коммунальная машина Sweeper ММК-1500

			<ul style="list-style-type: none"> 3. Колесный мини-погрузчик Earth force SI6 с навесным оборудованием 4. Всесезонная комбинированная дорожная машина ВМКД-2015(К8) на базе самосвал 652,0 5. Бортовой автомобиль ГАЗель NEXT A21R33-50
12	2023-2027	Обустройство и строительство 5 550 метров сетей освещения по территории города Щёлкино	
13	2023-2025	Рекультивация, переработка и возможная модернизация в сортировочную станцию ТКО полей компостирования площадью 2.9741 га	
14	2026	Реконструкция водохранилища «Самарли» с проведением очистки водоёма, восстановление ограждения	
15	2023-2024	Очистка русел речек «Самарлпнка» и «Семь колодезей»	
16	2022	Отсутствие города Щёлкино в схеме тракта водоподачи Ленинского района	В проектируемой схеме тракта водоподачи Ленинского района отсутствует подключение к тракту и прокладка труб к водоочистным сооружениям и/или Самарлинскому водохранилищу города Щёлкино.
Благоустройство города			
17	2023-2027	Комплексное благоустройство дворовых и общественных территорий города Щёлкино	Существует потребность при реализации объектов благоустройства синхронизация мероприятий с ресурсоснабжающими организациями по проведению работ по замене изношенных сетей водоснабжения, водоотведения, теплоснабжения, электрической энергии
Дорожная деятельность, транспорт			
18	2022-2023	Ремонт внутриквартальных автомобильных дорог с тротуарами 1.3 микрорайонов г.Щёлкино, улиц №№ 2, 3, 5, 6, 7, 8. Автодороги от станции «Семь колодезей» (пгг. Ленино) до Промплощадки, Автодороги от Промплощадки до Жилпоселка. Подъездной дороги Щёлкино-ВЭС (без обочин)	Общая потребность в проведении работ по ремонту покрытия проезжей части - 27.574 км.
19	2023-2025	Обустройство сетей уличного освещения вдоль населенных пунктов по межмуниципальной автомобильной дороге «Ленино-Мысовое»	При проведении Службой автомобильных дорог Республики Крым в 2022 году ремонта межмуниципальной автомобильной дороги «Ленино-Мысовое» не предусматривается обустройство сетей уличного освещения через населенные пункты в соответствии с ГОСТ

20	2024-2027	Строительство автомобильной дороги вдоль побережья Азовского моря от г. Керчь до г. Щёлкино	
21	2023	Строительство автомобильной дороги на городское кладбище	
22	2023	Строительство путепровода над железнодорожным переездом в п. Ленино, который пересекает дорогу межмуниципального сообщения «Ленино – Щёлкино – Мысовое»	
23	2022	Установка указателей на город Щёлкино на федеральной трассе «Таврида» со стороны Керчи и Феодосии в местах съездов	
Образование			
24	2023-2025	Капитальный ремонт пищеблока МБОУ Щёлкинская СОШ №2	
25	2023-2025	Капитальный ремонт систем водоснабжения и канализации МБОУ Щёлкинская СОШ №2	
26	2023-2025	Капитальный ремонт фасада здания МБОУ Щёлкинская СОШ №2	
27	2023-2025	Капитальный ремонт фасада здания МБОУ Щёлкинская СОШ №1	
28	2023-2025	Капитальный ремонт здания МБДОУ «Детский сад комбинированного вида №5 «Золотая рыбка» г. Щёлкино	
29	2023-2025	Реконструкция стадиона МБОУ Щёлкинская СОШ №1	
30	2023-2025	Капитальный ремонт помещений Щёлки неких городских библиотек в здании № 46	
Здравоохранение			
31	2021-2022	Отсутствие необходимого количества узконаправленных специалистов, оборудования для оказания медицинских услуг	
Спорт			
32	2023-2025	Строительство детской школы парусного спорта и яхт-клуба	Земельный участок в районе б/о «Рига» сформирован и передан в Федерацию парусного спорта Республики Крым
33	2023-2025	Строительство физкультурно-оздоровительного комплекса (ФОК) с универсальным игровым залом	Сформирован и поставлен на кадастровый учет земельный участок вблизи МКД №11 для размещения ФОК.
34	2023-2024	Установка площадок ГТО в г. Щёлкино	Имеется потребность в установке площадок ГТО на территории города
35	2023-2026	Строительство плоскостных сооружений, в том числе теннисных кортов	
Общественно-социальные вопросы			

36	2022-2023	На территории муниципального образования г. Щёлкино существует дефицит в местах погребения. Необходимо "выделение земельного участка и создание городского кладбища"	
37	2023-2025	Развитие инженерной и транспортной инфраструктуры, в частности, строительство сетей электро-, тепло-, газоснабжения, водоснабжения и водоотведения. внутриквартальных дорог территорий IV, VI. VII микрорайонов (порядка 500 участков ИЖС)	Требуется разработка комплексного решения по централизованному выполнению работ по оснащению мкр IV. VI. VII инженерной и транспортной инфраструктурой
38	2022-2023	Решение вопроса передачи в муниципальную собственность городского поселения Щёлкино озера Акташ	
Создание рабочих мест			
39	2024-2026	Строительство индустриального парка в г. Щёлкино на территории бывшей Крымской АЭС	На территории города отсутствуют градообразующие предприятия, имеется потребность в создании рабочих мест
40	2023	Включение города Щёлкино в программу развития моногородов Российской Федерации	

ПРИЛОЖЕНИЕ Г
Перечень объектов культурного наследия

Наименование объекта	Дата события в соответствии с приказом	Местонахождение	Нормативный документ	Описание Зон	Зоны охраны, действующие по 9-ФЗ
«Археологический комплекс «Илурат»	IX–IV века до н.э.	Республика Крым, Ленинский район, сельское поселение Багеровское, с. Ивановка	Распоряжение Правительства Российской Федерации от 17 октября 2015 г. №2073-р «Перечень объектов федерального значения, расположенных на территориях Республики Крым и г. Севастополя»	охранная зона площадью 2,0 га, в границах городища	Охранная зона утверждена решением Крымского облисполкома от 15.01.1980г. №16

№ п/п	Наименование объекта культурного наследия регионального значения	Дата события в соответствии с приказом	Местонахождение объекта культурного наследия регионального значения	Номер и дата постановления органа государственной власти об отнесении к объектам культурного наследия регионального значения	Номер и дата решения органа государственной власти об утверждении зон охраны объекта культурного наследия (границы охранной зоны)
1	Братская могила партизан Гражданской войны и советских воинов	1918 - 1920 годы, 1941 - 1944 годы	Республика Крым, Ленинский район, сельское поселение Багеровское, пгт Багерово	ПОСТАНОВЛЕНИЕ СМРК от 20 декабря 2016 г. N 627 "Объекты культурного наследия регионального значения"	Охранная зона — 10 x 10 м, в пределах ограды, утверждена решением Крымского облисполкома от 15.01.1980г. №16

№ п/п	Наименование объекта культурного наследия регионального значения	Дата события в соответствии с приказом	Местонахождение объекта культурного наследия регионального значения	Номер и дата постановления органа государственной власти об отнесении к объектам культурного наследия регионального значения	Номер и дата решения органа государственной власти об утверждении зон охраны объекта культурного наследия (границы охранной зоны)
2	Братская могила советских воинов	1941 - 1944 годы	Республика Крым, Ленинский район, сельское поселение Багеровское, пгт Багерovo, поселковое кладбище	ПОСТАНОВЛЕНИЕ СМРК от 20 декабря 2016 г. N 627 "Объекты культурного наследия регионального значения"	Охранная зона — 5 x 4 м, в пределах ограды, утверждена решением Крымского облисполкома от 15.01.1980 №16
3	Братская могила советских воинов	1941 - 1944 годы	Республика Крым, Ленинский район, сельское поселение Багеровское, пгт Багерovo	ПОСТАНОВЛЕНИЕ СМРК от 20 декабря 2016 г. N 627 "Объекты культурного наследия регионального значения"	Охранная зона — 6 x 4 м, в пределах ограды, утверждена решением Крымского облисполкома от 15.01.1980 №16
4	Братская могила советских воинов	1941 - 1943 годы	Республика Крым, Ленинский район, сельское поселение Багеровское, пгт Багерovo	ПОСТАНОВЛЕНИЕ СМРК от 20 декабря 2016 г. N 627 "Объекты культурного наследия регионального значения"	Охранная зона — радиусом 5 м вокруг памятника, утверждена решением Крымского облисполкома от 15.01.1980 №16

№ реестра	Наименование объекта и датировка выявленного объекта культурного наследия	Местонахождение объекта	Нормативный документ
986	Группа из 31 Кургана	Республика Крым, Ленинский	ПОСТАНОВЛЕНИЕ СМРК от 24 января 2017 года № 17 "Выявленные объекты культурного наследия"

№ реестра	Наименование объекта и датировка выявленного объекта культурного наследия	Местонахождение объекта	Нормативный документ
1419	Братская могила советских	Республика Крым, Ленинский	ПОСТАНОВЛЕНИЕ СМРК от 24 января 2017 года № 17 "Выявленные объекты культурного наследия"
1418	Братская могила советских	Республика Крым, Ленинский	ПОСТАНОВЛЕНИЕ СМРК от 24 января 2017 года № 17 "Выявленные объекты культурного наследия"
1417	Братская могила советских воинов	Республика Крым, Ленинский район, сельское поселение Багеровское, пгт Багерово, поселковое кладбище	ПОСТАНОВЛЕНИЕ СМРК от 24 января 2017 года № 17 "Выявленные объекты культурного наследия"
1416	Братская могила партизан Гражданской войны и советских воинов	Республика Крым, Ленинский район, сельское поселение Багеровское, пгт Багерово	ПОСТАНОВЛЕНИЕ СМРК от 24 января 2017 года № 17 "Выявленные объекты культурного наследия"
1340	Городище «Сиреневая бухта»	Чокракское озеро, в 6км на запад от озера, 8 км к западу от села Курортное	ПОСТАНОВЛЕНИЕ СМРК от 24 января 2017 года № 17 "Выявленные объекты культурного наследия"
1339	Городище «Зеленый мыс»	Чокракское озеро, в 3,0 км к западу от озера, на мысе между двумя бухтами	ПОСТАНОВЛЕНИЕ СМРК от 24 января 2017 года № 17 "Выявленные объекты культурного наследия"
1336	Городище Артезиан	Чистопольское с/п, в 2,5 км на север от с. Чистополье	ПОСТАНОВЛЕНИЕ СМРК от 24 января 2017 года № 17 "Выявленные объекты культурного наследия"
1336	Некрополь городища Артезиан	Чистопольское с/п, с. Чистополье, в 2,5 км на север от села	ПОСТАНОВЛЕНИЕ СМРК от 24 января 2017 года № 17 "Выявленные объекты культурного наследия"
1335	Группа из 6-ти курганов	Чистопольское с/п, с. Тасуново, в 3,0 км на юго-восток от села	ПОСТАНОВЛЕНИЕ СМРК от 24 января 2017 года № 17 "Выявленные объекты культурного наследия"
1302	Группа из 2-х курганов	Приозерновское с/п, с. Приозерное, в 3,0 км к северо- западу от села	ПОСТАНОВЛЕНИЕ СМРК от 24 января 2017 года № 17 "Выявленные объекты культурного наследия"

№ реестра	Наименование объекта и датировка выявленного объекта культурного наследия	Местонахождение объекта	Нормативный документ
1300	Курган	Приозерновское с/п, с. Приозерное, в 2,5 км на запад от села	ПОСТАНОВЛЕНИЕ СМРК от 24 января 2017 года № 17 "Выявленные объекты культурного наследия"
1298	Группа из 2-х курганов	Приозерновское с/п, с. Приозерное, в 2,7 км к западу от села	ПОСТАНОВЛЕНИЕ СМРК от 24 января 2017 года № 17 "Выявленные объекты культурного наследия"
1298	Группа из 2-х курганов	Приозерновское с/п, с. Приозерное, в 2,7 км к западу от села	ПОСТАНОВЛЕНИЕ СМРК от 24 января 2017 года № 17 "Выявленные объекты культурного наследия"
1294	Группа из 15-ти курганов	Приозерновское с/п, с. Приозерное, в 3,0 км к западу- северо-западу от села	ПОСТАНОВЛЕНИЕ СМРК от 24 января 2017 года № 17 "Выявленные объекты культурного наследия"
1268	Группа из 3-х курганов	Октябрьское с/п, с. Октябрьское, в 5,0 км к югу-юго-западу от села	ПОСТАНОВЛЕНИЕ СМРК от 24 января 2017 года № 17 "Выявленные объекты культурного наследия"
1045	Городище «Генеральское-восточное»	Войковское с/п, с. Курортное, бухта «Генеральская»	ПОСТАНОВЛЕНИЕ СМРК от 24 января 2017 года № 17 "Выявленные объекты культурного наследия"
1043	Поселение «Генеральское-западное»	Войковское с/п, с. Курортное, бухта «Генеральская»	ПОСТАНОВЛЕНИЕ СМРК от 24 января 2017 года № 17 "Выявленные объекты культурного наследия"
1021	Городище «Куль-Тепе»	Белинское с/п, с. Золотое, в 7,0 км на восток от села	ПОСТАНОВЛЕНИЕ СМРК от 24 января 2017 года № 17 "Выявленные объекты культурного наследия"
998	Поселение «Андреевка-Южная»	Багеровское с/п, в 3,0км к югу от пгт. Багерovo	ПОСТАНОВЛЕНИЕ СМРК от 24 января 2017 года № 17 "Выявленные объекты культурного наследия"
997	Поселение «Андреевка-Северная»	Багеровское с/п, в 1,0 км на север от бывшего села Андреевка	ПОСТАНОВЛЕНИЕ СМРК от 24 января 2017 года № 17 "Выявленные объекты культурного наследия"
996	Группа из 8-ми курганов	Багеровское с/п, в 2,0 км к югу от бывшего села Андреевка	ПОСТАНОВЛЕНИЕ СМРК от 24 января 2017 года № 17 "Выявленные объекты культурного наследия"

№ реестра	Наименование объекта и датировка выявленного объекта культурного наследия	Местонахождение объекта	Нормативный документ
995	Группа из 6-ти курганов	Багеровское с/п, в 1,3 км к юго- западу от бывшего села Андреевка	ПОСТАНОВЛЕНИЕ СМРК от 24 января 2017 года № 17 "Выявленные объекты культурного наследия"
995	Группа из 5-ти курганов	Багеровское с/п, в 1,5 км к югу от бывшего села Андреевка	ПОСТАНОВЛЕНИЕ СМРК от 24 января 2017 года № 17 "Выявленные объекты культурного наследия"
993	Группа из 4-х курганов	Багеровское с/п, в 1,7 км к юго- востоку от бывшего села Андреевка	ПОСТАНОВЛЕНИЕ СМРК от 24 января 2017 года № 17 "Выявленные объекты культурного наследия"
992	Группа из 7-ми курганов	Багеровское с/п, в 2,4 км к югу- юго-западу от бывшего села Андреевка	ПОСТАНОВЛЕНИЕ СМРК от 24 января 2017 года № 17 "Выявленные объекты культурного наследия"
991	Группа из 2-х курганов	Багеровское с/п, в 1,0 км к северу от бывшего села	ПОСТАНОВЛЕНИЕ СМРК от 24 января 2017 года № 17 "Выявленные объекты культурного наследия"
990	Группа из 5-ти курганов	Багеровское с/п, в 200 м к северо-западу от бывшего села Андреевка	ПОСТАНОВЛЕНИЕ СМРК от 24 января 2017 года № 17 "Выявленные объекты культурного наследия"
987	Группа из 15-ти курганов	Багеровское с/п, с. Михайловка, в 0,25-1,1км к северу от села	ПОСТАНОВЛЕНИЕ СМРК от 24 января 2017 года № 17 "Выявленные объекты культурного наследия"
985	Группа из 8-ми курганов	Багеровское с/п, с. Ивановка, в 0,2-1,1 км к югу от села	ПОСТАНОВЛЕНИЕ СМРК от 24 января 2017 года № 17 "Выявленные объекты культурного наследия"
984	Группа из 3-х курганов	Багеровское с/п, с. Ивановка, в 1,5 км к северу от села	ПОСТАНОВЛЕНИЕ СМРК от 24 января 2017 года № 17 "Выявленные объекты культурного наследия"
982	Группа из 8-ми курганов	Багеровское с/п, п. Багерово, в 1,5-2,5 км к югу-юго-востоку от села	ПОСТАНОВЛЕНИЕ СМРК от 24 января 2017 года № 17 "Выявленные объекты культурного наследия"
981	Курган	Багеровское с/п, п. Багерово, в 3,0 км на юго-запад от поселка	ПОСТАНОВЛЕНИЕ СМРК от 24 января 2017 года № 17 "Выявленные объекты культурного наследия"

№ реестра	Наименование объекта и датировка выявленного объекта культурного наследия	Местонахождение объекта	Нормативный документ
980	Группа из 2-х курганов	Багеровское с/п, п. Багерово, в 1,0 км на северо-восток	ПОСТАНОВЛЕНИЕ СМРК от 24 января 2017 года № 17 "Выявленные объекты культурного наследия"

№ по реестру	Наименование объекта культурного наследия регионального значения	Дата события в соответствии с приказом	Местонахождение объекта культурного наследия регионального значения	Номер и дата постановления органа государственной власти об отнесении к объектам культурного наследия регионального значения	Номер и дата решения органа государственной власти об утверждении зон охраны объекта культурного наследия (границы охранной зоны)
1424	Братская могила советских воинов	1941 год, 1942 год, 1944 год	Республика Крым, Ленинский район, сельское поселение Белинское, с. Белинское, сельское кладбище	ПОСТАНОВЛЕНИЕ СМРК от 20 декабря 2016 г. N 627 "Объекты культурного наследия регионального значения"	Охранная зона — 10 x 10 м, в пределах ограды, утверждена решением Крымского облисполкома от 15.01.1980г. №16
1425	Памятный знак в честь воинов-односельчан, погибших в годы Великой Отечественной войны	1941 - 1945 годы, 1975 год	Республика Крым, Ленинский район, сельское поселение Белинское, с. Белинское		Охранная зона — 5 x 4 м, в пределах ограды, утверждена решением Крымского облисполкома от 15.01.1980 №16

№ по реестру	Наименование объекта культурного наследия регионального значения	Дата события в соответствии с приказом	Местонахождение объекта культурного наследия регионального значения	Номер и дата постановления органа государственной власти об отнесении к объектам культурного наследия регионального значения	Номер и дата решения органа государственной власти об утверждении зон охраны объекта культурного наследия (границы охранной зоны)
1426	Могила советского воина	1942 год	Республика Крым, Ленинский район, сельское поселение Белинское, с. Верхнезаморское, сельское кладбище		Охранная зона — 6 х 4 м, в пределах ограды, утверждена решением Крымского облисполкома от 15.01.1980 №16

№ по реестру	Наименование объекта и датировка выявленного объекта культурного наследия	Местонахождение объекта	Нормативный документ
1015	Группа из 8-ми курганов	Белинское с/п, с. Белинское, в 1,0-3,0 к юго-юго-востоку от села	ПОСТАНОВЛЕНИЕ СМРК от 24 января 2017 года № 17 "Выявленные объекты культурного наследия"
1016	Группа из 5-ти курганов	Белинское с/п, с. Белинское, в 1,0-3,0 км к западу юго-западу от села	ПОСТАНОВЛЕНИЕ СМРК от 24 января 2017 года № 17 "Выявленные объекты культурного наследия"
1017	Группа из 2-х курганов	Белинское с/п, с. Белинское, на северо-востоке от села	ПОСТАНОВЛЕНИЕ СМРК от 24 января 2017 года № 17 "Выявленные объекты культурного наследия"
1018	Группа из 5-ти курганов	Белинское с/п, с. Белинское, в 1,0-3,0 км на запад от села	ПОСТАНОВЛЕНИЕ СМРК от 24 января 2017 года № 17 "Выявленные объекты культурного наследия"
1019	Городище «Белинское»	Белинское с/п, с. Белинское, в 1,0 км на юг от села	ПОСТАНОВЛЕНИЕ СМРК от 24 января 2017 года № 17 "Выявленные объекты культурного наследия"

№ по реестру	Наименование объекта и датировка выявленного объекта культурного наследия	Местонахождение объекта	Нормативный документ
1020	Некрополь городища «Белинское»	Белинское с/п, с. Белинское, в 1,5-2,0 км на юг от села	ПОСТАНОВЛЕНИЕ СМРК от 24 января 2017 года № 17 "Выявленные объекты культурного наследия"
1022	Поселение античное «Золотое»	Белинское с/п, с. Золотое, северо-западная окраина села, холм на берегу Азовского моря	ПОСТАНОВЛЕНИЕ СМРК от 24 января 2017 года № 17 "Выявленные объекты культурного наследия"
1023	Поселение «Золотое-восточное» (Сююрташ-1)	Белинское с/п, с. Золотое, к востоку от села	ПОСТАНОВЛЕНИЕ СМРК от 24 января 2017 года № 17 "Выявленные объекты культурного наследия"
1024	Могильник с погребениями в каменных ящиках «Стоячий камень»	Белинское с/п, с. Золотое, в 1 км к востоку от села	ПОСТАНОВЛЕНИЕ СМРК от 24 января 2017 года № 17 "Выявленные объекты культурного наследия"
1025	Могильник средневековый	Белинское с/п, с. Золотое, северо-западная окраина села	ПОСТАНОВЛЕНИЕ СМРК от 24 января 2017 года № 17 "Выявленные объекты культурного наследия"
1027	Группа из 5-ти курганов	Белинское с/п, ст. Пресноводная, восточная окраина	ПОСТАНОВЛЕНИЕ СМРК от 24 января 2017 года № 17 "Выявленные объекты культурного наследия"
1028	Группа из 5-ти курганов	Белинское с/п, с. Станционное, восточная окраина	ПОСТАНОВЛЕНИЕ СМРК от 24 января 2017 года № 17 "Выявленные объекты культурного наследия"
1341	Аккосов (киммерийский) вал (длина - 35 км, ширина -до 6 м)	Вал пересекает весь Керченский п-ов от Черного до Азовского моря, проходит через Новониколаевское с/п, Белинское с/п, Марфовское с/п	ПОСТАНОВЛЕНИЕ СМРК от 24 января 2017 года № 17 "Выявленные объекты культурного наследия"

№ п/п	Наименование выявленного объекта культурного наследия	Датировка	Местонахождение объекта	Нормативный документ
1	Курган		Виноградненское с/п, с.Виноградное, в 1,0 км к югу от села	ПОСТАНОВЛЕНИЕ СМРК от 24 января 2017 года № 17 "Выявленные объекты культурного наследия"
2	Группа из 2-х курганов		Виноградненское с/п, с.Виноградное, в 5,0-5,5км к северу от села	ПОСТАНОВЛЕНИЕ СМРК от 24 января 2017 года № 17 "Выявленные объекты культурного наследия"
3	Группа из 5-ти курганов		Виноградненское с/п, с.Виноградное, в 2,0 км на северо- запад от села	ПОСТАНОВЛЕНИЕ СМРК от 24 января 2017 года № 17 "Выявленные объекты культурного наследия"
4	Курган		Виноградненское с/п, с.Виноградное, в 3,0 км на северо- запад от села; фактически на землях Калиновского с/п	ПОСТАНОВЛЕНИЕ СМРК от 24 января 2017 года № 17 "Выявленные объекты культурного наследия"
5	Группа из 3-х курганов		Виноградненское с/п, на водоразделе;	ПОСТАНОВЛЕНИЕ СМРК от 24 января 2017 года № 17 "Выявленные объекты культурного наследия"
6	Курган		Виноградненское с/п, на гуртовом участке	ПОСТАНОВЛЕНИЕ СМРК от 24 января 2017 года № 17 "Выявленные объекты культурного наследия"
7	Группа из 2-х курганов		Виноградненское с/п, на границе с землями КСП «Красное знамя»	ПОСТАНОВЛЕНИЕ СМРК от 24 января 2017 года № 17 "Выявленные объекты культурного наследия"
8	Группа из 5-ти курганов		Виноградненское с/п, бывш. с.Камышинка	ПОСТАНОВЛЕНИЕ СМРК от 24 января 2017 года № 17 "Выявленные объекты культурного наследия"

№ п/п	Наименование выявленного объекта культурного наследия	Датировка	Местонахождение объекта	Нормативный документ	
9	Курган «Самарли Восточный 2»	эпоха бронзы - средневековье	Виноградненское с/п, село Виноградное	Приказ Министерства культуры Республики Крым №137 от 10.07.2020 "О выявленных объектах археологии"	
1	Поселение «Самарли Восточное 2»	эпоха эллинизма	Виноградненское с/п, село Виноградное	ПОСТАНОВЛЕНИЕ СМРК от 24 января 2017 года № 17 "Выявленные объекты культурного наследия"	
1	Группа из 3-х курганов		Ленинское с/п, с. Ленинское, в 2,6- 3,5км к западу-северо - западу от села; фактически на землях Виноградненского с/п	ПОСТАНОВЛЕНИЕ СМРК от 24 января 2017 года № 17 "Выявленные объекты культурного наследия"	
1	Курган		Ленинское с/п, с. Ленинское, в 1,25 км к западу-северо-западу от села; фактически на землях Виноградненского с/п	ПОСТАНОВЛЕНИЕ СМРК от 24 января 2017 года № 17 "Выявленные объекты культурного наследия"	
1	Братская могила советских воинов	1942 год	Республика Крым, Ленинский район, сельское поселение Виноградненское, с.Виноградное, ул. Мичурина	ПОСТАНОВЛЕНИЕ СМРК от 20 декабря 2016 г. N 627 "Объекты культурного наследия регионального значения"	Охранная зона — радиусом 5 м вокруг памятника, утверждена решением Крымского облисполкома от 15.01.1980г. №16

№ п/п	Наименование выявленного объекта культурного наследия	Датировка	Местонахождение объекта	Нормативный документ	
2	Памятный знак в честь воинов - односельчан, погибших в годы Великой Отечественной войны	1941 - 1945 годы, 1976 год	Республика Крым, Ленинский район, сельское поселение Виноградненское, с.Виноградное, ул. Мичурина	ПОСТАНОВЛЕНИЕ СМРК от 20 декабря 2016 г. N 627 "Объекты культурного наследия регионального значения"	Охранная зона — 20 х 20 м, в границах сквера, утверждена решением Крымского облисполкома от 15.01.1980 №16
3	Братская могила партизан	1941 - 1944 годы	Республика Крым, Ленинский район, сельское поселение Виноградненское, с. Романово, сельское кладбище	ПОСТАНОВЛЕНИЕ СМРК от 20 декабря 2016 г. N 627 "Объекты культурного наследия регионального значения"	Охранная зона — 4,6 х 4,5 м, в пределах ограды, утверждена решением Крымского облисполкома от 15.01.1980 №16

№ по реестру	Наименование объекта культурного наследия регионального значения	Дата события в соответствии с приказом	Местонахождение объекта культурного наследия регионального значения	Номер и дата постановления органа государственной власти об отнесении к объектам культурного наследия регионального значения	Номер и дата решения органа государственной власти об утверждении зон охраны объекта культурного наследия (границы охранной зоны)
1430	Братская могила советских воинов	1944 год	Республика Крым, Ленинский район, сельское поселение Войковское, с. Бондаренково, в 3 км на северо-з	ПОСТАНОВЛЕНИЕ СМРК от 20 декабря 2016 г. N 627 "Объекты культурного наследия регионального значения"	Охранная зона — 10 х 7 м, в пределах ограды, утверждена решением Крымского облисполкома от 15.01.1980г. №16

№ по реестру	Наименование объекта культурного наследия регионального значения	Дата события в соответствии с приказом	Местонахождение объекта культурного наследия регионального значения	Номер и дата постановления органа государственной власти об отнесении к объектам культурного наследия регионального значения	Номер и дата решения органа государственной власти об утверждении зон охраны объекта культурного наследия (границы охранной зоны)
1431	Братская могила советских воинов	1944 год	Республика Крым, Ленинский район, сельское поселение Войковское, с. Бондаренково, в 3 км на северо-з	ПОСТАНОВЛЕНИЕ СМРК от 20 декабря 2016 г. N 627 "Объекты культурного наследия регионального значения"	Охранная зона — 6 x 4,5 м, в пределах ограды, утверждена решением Крымского облисполкома от 15.01.1980 №16
1432	Памятный знак в честь Героя Советского Союза Б.Н. Аршинцева (авторы проекта В. Довженко, А. Могилева, И. Москаленко)	1944 год, 1975 год	Республика Крым, Ленинский район, сельское поселение Войковское, с. Бондаренково, в 3 км на северо-з	ПОСТАНОВЛЕНИЕ СМРК от 20 декабря 2016 г. N 627 "Объекты культурного наследия регионального значения"	Охранная зона — 6 x 4 м, в пределах ограды, утверждена решением Крымского облисполкома от 15.01.1980 №16
1433	Памятный знак в честь Героя Советского Союза П.И. Костенко (авторы проекта В. Довженко, А. Могилева, И. Москаленко)	1944 год, 1975 год	Республика Крым, Ленинский район, сельское поселение Войковское, с. Бондаренково, в 3 км на северо-з	ПОСТАНОВЛЕНИЕ СМРК от 20 декабря 2016 г. N 627 "Объекты культурного наследия регионального значения"	Охранная зона — 6 x 4 м, в пределах ограды, утверждена решением Крымского облисполкома от 15.01.1980 №16
1434	Памятный знак в честь Героя Советского Союза В.П. Бондаренко (авторы проекта В. Довженко, А. Могилев, И. Москаленко)	1943 год, 1965 год	Республика Крым, Ленинский район, сельское поселение Войковское, с. Бондаренково	ПОСТАНОВЛЕНИЕ СМРК от 20 декабря 2016 г. N 627 "Объекты культурного наследия регионального значения"	Охранная зона — 5 x 10 м, в пределах ограды, утверждена решением Крымского облисполкома от 15.01.1980 №16

№ по реестру	Наименование объекта культурного наследия регионального значения	Дата события в соответствии с приказом	Местонахождение объекта культурного наследия регионального значения	Номер и дата постановления органа государственной власти об отнесении к объектам культурного наследия регионального значения	Номер и дата решения органа государственной власти об утверждении зон охраны объекта культурного наследия (границы охранной зоны)
1435	Памятный знак в честь воинов-односельчан, погибших в годы Великой Отечественной войны (автор проекта В.Ф. Черненко)	1941-1945 годы, 1975 год	Республика Крым, Ленинский район, сельское поселение Войковское, с. Бондаренково, ул. Шоссейная	ПОСТАНОВЛЕНИЕ СМРК от 20 декабря 2016 г. N 627 "Объекты культурного наследия регионального значения"	Охранная зона — 20 x 15 м, в пределах ограды, утверждена решением Крымского облисполкома от 15.01.1980 №16
1436	Братские могилы советских воинов	1944 год, 1967 год	Республика Крым, Ленинский район, сельское поселение Войковское, с. Войково, сельское кладбище	ПОСТАНОВЛЕНИЕ СМРК от 20 декабря 2016 г. N 627 "Объекты культурного наследия регионального значения"	Охранная зона — 15 x 5 м, в пределах ограды, утверждена решением Крымского облисполкома от 15.01.1980 №16
1437	Памятный знак в честь воинов-односельчан, погибших в годы Великой Отечественной войны	1941-1945 годы, 1967 год	Республика Крым, Ленинский район, сельское поселение Войковское, с. Войково	ПОСТАНОВЛЕНИЕ СМРК от 20 декабря 2016 г. N 627 "Объекты культурного наследия регионального значения"	Охранная зона — 12 x 12 м, в пределах ограды, утверждена решением Крымского облисполкома от 15.01.1980 №16
1438	Братская могила советских воинов	1941-1942 годы	Республика Крым, Ленинский район, сельское поселение Войковское, с. Курортное, кладбище, на мысе Зюк	ПОСТАНОВЛЕНИЕ СМРК от 20 декабря 2016 г. N 627 "Объекты культурного наследия регионального значения"	Охранная зона — 4,6 x 4,6 м, в пределах ограды, утверждена решением Крымского облисполкома от 15.01.1980 №16

№ по реестру	Наименование объекта и датировка выявленного объекта культурного наследия	Местонахождение объекта	Нормативный документ
1037	Группа из 3-х курганов	Войковское с/п, с.Бондаренково, в 2,0 км на юго-восток от села	ПОСТАНОВЛЕНИЕ СМРК от 24 января 2017 года № 17 "Выявленные объекты культурного наследия"
1039	Группа из 2-х курганов	Войковское с/п, с. Войково, в 0,7 км к северо-западу от села	ПОСТАНОВЛЕНИЕ СМРК от 24 января 2017 года № 17 "Выявленные объекты культурного наследия"
1040	Группа из 5-ти курганов	Войковское с/п, с. Войково, в 1,0-1,5 км на северо-восток от села	ПОСТАНОВЛЕНИЕ СМРК от 24 января 2017 года № 17 "Выявленные объекты культурного наследия"
1041	Городище «Зенонов Херсонес»	Войковское с/п, с. Курортное, на мысе Зюк	ПОСТАНОВЛЕНИЕ СМРК от 24 января 2017 года № 17 "Выявленные объекты культурного наследия"
1042	Могильник «Черная гора»	Войковское с/п, с. Курортное	ПОСТАНОВЛЕНИЕ СМРК от 24 января 2017 года № 17 "Выявленные объекты культурного наследия"
1043	Поселение «Генеральское-западное»	Войковское с/п, с. Курортное, бухта «Генеральская»	ПОСТАНОВЛЕНИЕ СМРК от 24 января 2017 года № 17 "Выявленные объекты культурного наследия"
1044	Группа из 5-ти курганов	Войковское с/п, с. Курортное, 1,0-2,0 км на юг от села	ПОСТАНОВЛЕНИЕ СМРК от 24 января 2017 года № 17 "Выявленные объекты культурного наследия"
1045	Городище «Генеральское-восточное» I в. до н.э. - IV в. н.э.	Ленинский район Войковское с/п, с. Курортное, бухта "Генеральская"	ПОСТАНОВЛЕНИЕ СМРК от 24 января 2017 года № 17 "Выявленные объекты культурного наследия"
1046	Античное поселение «Темир-гора»	Глазовское с/п, с. Глазовка, в 5,0 км на северо-запад от села	ПОСТАНОВЛЕНИЕ СМРК от 24 января 2017 года № 17 "Выявленные объекты культурного наследия"
1059	Группа из 13-ти курганов	ленинский район Глазовское с/п, с. Глазовка, в 0,5-3,0 км к северо-западу от села	ПОСТАНОВЛЕНИЕ СМРК от 24 января 2017 года № 17 "Выявленные объекты культурного наследия"

№ по реестру	Наименование объекта и датировка выявленного объекта культурного наследия	Местонахождение объекта	Нормативный документ
№ по реестру	Наименование объекта и датировка выявленного объекта культурного наследия	Местонахождение объекта	Нормативный документ
1037	Группа из 3-х курганов	Войковское с/п, с.Бондаренково, в 2,0 км на юго-восток от села	ПОСТАНОВЛЕНИЕ СМРК от 24 января 2017 года № 17 "Выявленные объекты культурного наследия"
1039	Группа из 2-х курганов	Войковское с/п, с. Войково, в 0,7 км к северо-западу от села	ПОСТАНОВЛЕНИЕ СМРК от 24 января 2017 года № 17 "Выявленные объекты культурного наследия"
1040	Группа из 5-ти курганов	Войковское с/п, с. Войково, в 1,0-1,5 км на северо-восток от села	ПОСТАНОВЛЕНИЕ СМРК от 24 января 2017 года № 17 "Выявленные объекты культурного наследия"
1041	Городище «Зенонов Херсонес»	Войковское с/п, с. Курортное, на мысе Зюк	ПОСТАНОВЛЕНИЕ СМРК от 24 января 2017 года № 17 "Выявленные объекты культурного наследия"
1042	Могильник «Черная гора»	Войковское с/п, с. Курортное	ПОСТАНОВЛЕНИЕ СМРК от 24 января 2017 года № 17 "Выявленные объекты культурного наследия"
1043	Поселение «Генеральское-западное»	Войковское с/п, с. Курортное, бухта «Генеральская»	ПОСТАНОВЛЕНИЕ СМРК от 24 января 2017 года № 17 "Выявленные объекты культурного наследия"
1044	Группа из 5-ти курганов	Войковское с/п, с. Курортное, 1,0-2,0 км на юг от села	ПОСТАНОВЛЕНИЕ СМРК от 24 января 2017 года № 17 "Выявленные объекты культурного наследия"
1045	Городище «Генеральское-восточное» I в. до н.э. - IV в. н.э.	Ленинский район Войковское с/п, с. Курортное, бухта "Генеральская"	ПОСТАНОВЛЕНИЕ СМРК от 24 января 2017 года № 17 "Выявленные объекты культурного наследия"
1046	Античное поселение «Темир-гора»	Глазовское с/п, с. Глазовка, в 5,0 км на северо-запад от села	ПОСТАНОВЛЕНИЕ СМРК от 24 января 2017 года № 17 "Выявленные объекты культурного наследия"

№ по реестру	Наименование объекта и датировка выявленного объекта культурного наследия	Местонахождение объекта	Нормативный документ
1059	Группа из 13-ти курганов	Ленинский район Глазовское с/п, с. Глазовка, в 0,5-3,0 км к северо-западу от села	ПОСТАНОВЛЕНИЕ СМРК от 24 января 2017 года № 17 "Выявленные объекты культурного наследия"
№ по реестру	Наименование объекта и датировка выявленного объекта культурного наследия	Местонахождение объекта	Нормативный документ
1037	Группа из 3-х курганов	Войковское с/п, с. Бондаренково, в 2,0 км на юго-восток от села	ПОСТАНОВЛЕНИЕ СМРК от 24 января 2017 года № 17 "Выявленные объекты культурного наследия"
1039	Группа из 2-х курганов	Войковское с/п, с. Войково, в 0,7 км к северо-западу от села	ПОСТАНОВЛЕНИЕ СМРК от 24 января 2017 года № 17 "Выявленные объекты культурного наследия"
1040	Группа из 5-ти курганов	Войковское с/п, с. Войково, в 1,0-1,5 км на северо-восток от села	ПОСТАНОВЛЕНИЕ СМРК от 24 января 2017 года № 17 "Выявленные объекты культурного наследия"
1041	Городище «Зенонов Херсонес»	Войковское с/п, с. Курортное, на мысе Зюк	ПОСТАНОВЛЕНИЕ СМРК от 24 января 2017 года № 17 "Выявленные объекты культурного наследия"
1042	Могильник «Черная гора»	Войковское с/п, с. Курортное	ПОСТАНОВЛЕНИЕ СМРК от 24 января 2017 года № 17 "Выявленные объекты культурного наследия"
1043	Поселение «Генеральское-западное»	Войковское с/п, с. Курортное, бухта «Генеральская»	ПОСТАНОВЛЕНИЕ СМРК от 24 января 2017 года № 17 "Выявленные объекты культурного наследия"
1044	Группа из 5-ти курганов	Войковское с/п, с. Курортное, 1,0-2,0 км на юг от села	ПОСТАНОВЛЕНИЕ СМРК от 24 января 2017 года № 17 "Выявленные объекты культурного наследия"
1045	Городище «Генеральское-восточное» I в. до н.э. - IV в. н.э.	Ленинский район Войковское с/п, с. Курортное, бухта "Генеральская"	ПОСТАНОВЛЕНИЕ СМРК от 24 января 2017 года № 17 "Выявленные объекты культурного наследия"

№ по реестру	Наименование объекта и датировка выявленного объекта культурного наследия	Местонахождение объекта	Нормативный документ
1046	Античное поселение «Темир-гора»	Глазовское с/п, с. Глазовка, в 5,0 км на северо-запад от села	ПОСТАНОВЛЕНИЕ СМРК от 24 января 2017 года № 17 "Выявленные объекты культурного наследия"
1059	Группа из 13-ти курганов	ленинский район Глазовское с/п, с. Глазовка, в 0,5-3,0 км к северо-западу от села	ПОСТАНОВЛЕНИЕ СМРК от 24 января 2017 года № 17 "Выявленные объекты культурного наследия"

№ п/п	Наименование объекта культурного наследия регионального значения	Дата события в соответствии с приказом	Местонахождение объекта культурного наследия регионального значения	Номер и дата постановления органа государственной власти об отнесении к объектам культурного наследия регионального значения	Описание Зон	Зоны охраны
1	Воинское кладбище (могилы) советских воинов, в том числе Героев Советского Союза П.П. Марунченко, Д.С. Караханян, С.И. Мусаев, П.М. Стротейчук, Ф И Серебряков)	1941 - 1944 годы	Республика Крым, Ленинский район, сельское поселение Глазовское, с. Глазовка, ул. Шоссейная, у дороги Керчь - Осовины	Постановление СМРК от 20 декабря 2016 г. № 627 "Объекты культурного наследия регионального значения"	Охранная зона — 25 x 35 м	Охранная зона утверждена решением Крымского облисполкома от 15.01.1980 г. № 16
2	Братская могила советских воинов	1941 - 1944 годы	Республика Крым, Ленинский район, сельское поселение Глазовское, с. Осовины, ул. Октябрьская	Постановление СМРК от 20 декабря 2016 г. № 627 "Объекты культурного наследия регионального значения"	Охранная зона — 13 x 18 м	Охранная зона утверждена решением Крымского облисполкома от 15.01.1980 г. № 16

№ п/п	Наименование объекта культурного наследия регионального значения	Дата события в соответствии с приказом	Местонахождение объекта культурного наследия регионального значения	Номер и дата постановления органа государственной власти об отнесении к объектам культурного наследия регионального значения	Описание Зон	Зоны охраны
3	Памятный знак в честь воинов-односельчан, погибших в годы Великой Отечественной войны	1941 - 1945 годы, 1967 год	Республика Крым, Ленинский район, сельское поселение Глазовское, с. Глазовка, на 4 км шоссе Керчь - Глазовка	Постановление СМРК от 20 декабря 2016 г. № 627 "Объекты культурного наследия регионального значения"	Охранная зона — 7 м, в пределах ограды	Охранная зона утверждена решением Крымского облисполкома от 15.01.1980 г. № 16
4	Памятный знак в честь партизана А.П. Петренко	1941 - 1942 годы, 1967 год	Республика Крым, Ленинский район, сельское поселение Глазовское, с. Юркино	Постановление СМРК от 20 декабря 2016 г. № 627 "Объекты культурного наследия регионального значения"	Охранная зона — радиусом 5 м вокруг памятника	Охранная зона утверждена решением Крымского облисполкома от 15.01.1980 г. № 16

№ п/п	Наименование объекта и датировка выявленного объекта культурного наследия	Дата события в соответствии с приказом	Местонахождение объекта	Нормативный документ
1	Античное поселение «Темир-гора»	VI в. ДО Н.Э.-II в. н.э.	Глазовское с/п, с. Глазовка, в 5,0 км на северо-запад от села	Постановление СМРК от 24 января 2017 года № 17 "Выявленные объекты культурного наследия"
2	Баксинский курган	IV в. до н.э.	Глазовское с/п, с. Глазовка, в 3,0 км на юго-запад от села	Постановление СМРК от 24 января 2017 года № 17 "Выявленные объекты культурного наследия"

№ п/п	Наименование объекта и датировка выявленного объекта культурного наследия	Дата события в соответствии с приказом	Местонахождение объекта	Нормативный документ
3	Курганный могильник на горе Хрони	IV в. ДО Н.Э.- первые вв. н.э.	Глазовское с/п, с. Глазовка, в 2,0 - 3,0 км на северо-запад от села	Постановление СМРК от 24 января 2017 года № 17 "Выявленные объекты культурного наследия"
4	Группа из 2-х курганов	-	Глазовское с/п, с. Глазовка, в 1,0- 1,5 км на юго-восток от села	Постановление СМРК от 24 января 2017 года № 17 "Выявленные объекты культурного наследия"
5	Курган	-	Глазовское с/п, с. Глазовка, в 1,0 км на запад от села, у шоссе	Постановление СМРК от 24 января 2017 года № 17 "Выявленные объекты культурного наследия"
6	Группа из 3-х курганов	-	Глазовское с/п, с. Глазовка, в 0,1 км к северу от МТФ села	Постановление СМРК от 24 января 2017 года № 17 "Выявленные объекты культурного наследия"
7	Группа из 8-ми курганов	-	Глазовское с/п, с. Глазовка, в 0,6- 1,4 км к западу от села	Постановление СМРК от 24 января 2017 года № 17 "Выявленные объекты культурного наследия"
8	Группа из 4-х курганов	-	Глазовское с/п, с. Глазовка, в 0,8 км к западу и в 1,2 км к юго- западу от села	Постановление СМРК от 24 января 2017 года № 17 "Выявленные объекты культурного наследия"
9	Группа из 5-ти курганов	-	Глазовское с/п, с. Глазовка, в 2,0 км к западу от села	Постановление СМРК от 24 января 2017 года № 17 "Выявленные объекты культурного наследия"
10	Группа из 9-ти курганов	-	Глазовское с/п, с. Глазовка, в 1,5- 2,7 км к западу от села	Постановление СМРК от 24 января 2017 года № 17 "Выявленные объекты культурного наследия"

№ п/п	Наименование объекта и датировка выявленного объекта культурного наследия	Дата события в соответствии с приказом	Местонахождение объекта	Нормативный документ
11	Группа из 2-х курганов	-	Глазовское с/п, с. Глазовка, в 1,5 км к северо-востоку от села	Постановление СМРК от 24 января 2017 года № 17 "Выявленные объекты культурного наследия"
12	Курган	-	Глазовское с/п, с. Глазовка, в 0,4 км к востоку от села	Постановление СМРК от 24 января 2017 года № 17 "Выявленные объекты культурного наследия"
13	Курган	-	Глазовское с/п, с. Глазовка, на юго-запад от окраины села	Постановление СМРК от 24 января 2017 года № 17 "Выявленные объекты культурного наследия"
14	Группа из 13-ти курганов	-	Глазовское с/п, с. Глазовка, в 0,5- 3,0 км к северо-запада от села	Постановление СМРК от 24 января 2017 года № 17 "Выявленные объекты культурного наследия"
15	Поселение «Осовины-I»	-	Глазовское с/п, с. Осовины	Постановление СМРК от 24 января 2017 года № 17 "Выявленные объекты культурного наследия"
16	Группа из 21-го кургана	-	Глазовское с/п, с. Глазовка, в 3,0 км на север-северо-восток от села	Постановление СМРК от 24 января 2017 года № 17 "Выявленные объекты культурного наследия"

№ по реестру	Наименование объекта культурного наследия регионального значения	Дата события в соответствии с приказом	Местонахождение объекта культурного наследия регионального значения	Номер и дата постановления органа государственной власти об отнесении к объектам культурного наследия регионального значения	Номер и дата решения органа государственной власти об утверждении зон охраны объекта культурного наследия (границы охранной зоны)
1444	Братская могила советских воинов	1942 год, 1944 год	Республика Крым, Горностаевское сельское поселение, с. Горностаевка, сельское кладбище	ПОСТАНОВЛЕНИЕ СМРК от 20 декабря 2016 г. N 627 "Объекты культурного наследия регионального значения"	Охранная зона — 45 x 4,5 м, в пределах ограды, утверждена решением Крымского облисполкома от 15.01.1980г. №16
1445	Братская могила советских воинов	1944 год	Республика Крым, Ленинский район, сельское поселение Горностаевское, с. Горностаевка, ул. Ленина	ПОСТАНОВЛЕНИЕ СМРК от 20 декабря 2016 г. N 627 "Объекты культурного наследия регионального значения"	Охранная зона — 4 x 3 м, в пределах ограды, утверждена решением Крымского облисполкома от 15.01.1980 №16
1446	Братская могила подпольщиков	1942-1944 годы	Республика Крым, Горностаевское сельское поселение, с. Горностаевка, сельское кладбище	ПОСТАНОВЛЕНИЕ СМРК от 20 декабря 2016 г. N 627 "Объекты культурного наследия регионального значения"	Охранная зона — 4 x 3 м, в пределах ограды, утверждена решением Крымского облисполкома от 15.01.1980 №16
1447	Могила подпольщика Н.В. Гришановича	1944 год	Республика Крым, Горностаевское сельское поселение, с. Горностаевка, сельское кладбище	ПОСТАНОВЛЕНИЕ СМРК от 20 декабря 2016 г. N 627 "Объекты культурного наследия регионального значения"	Охранная зона — 3 x 2 м, в пределах ограды, утверждена решением Крымского облисполкома от 15.01.1980 №16

№ по реестру	Наименование объекта культурного наследия регионального значения	Дата события в соответствии с приказом	Местонахождение объекта культурного наследия регионального значения	Номер и дата постановления органа государственной власти об отнесении к объектам культурного наследия регионального значения	Номер и дата решения органа государственной власти об утверждении зон охраны объекта культурного наследия (границы охранной зоны)
1448	Памятный знак в честь воинов-односельчан, погибших в годы Великой Отечественной войны	1941-1945 годы, 1965 год	Республика Крым, Горностаевское сельское поселение, с. Горностаевка, ул. Ленина	ПОСТАНОВЛЕНИЕ СМРК от 20 декабря 2016 г. N 627 "Объекты культурного наследия регионального значения"	Охранная зона — 5 x 5 м, в пределах ограды, утверждена решением Крымского облисполкома от 15.01.1980 №16
1449	Братская могила советских воинов	1942 год, 1944 год	Республика Крым, Ленинский район, сельское поселение Горностаевское, с. Горностаевка, в 6,5-7,0 км к юго-востоку от села и в 400 м к северо-востоку от Сокольского водохранилища	ПОСТАНОВЛЕНИЕ СМРК от 20 декабря 2016 г. N 627 "Объекты культурного наследия регионального значения"	Охранная зона — 5 x 4 м, в пределах ограды, утверждена решением Крымского облисполкома от 15.01.1980 №16

№ по реестру	Наименование объекта и датировка выявленного объекта культурного наследия	Местонахождение объекта	Нормативный документ
1062	Курган	Горностаевское с/п, с. Горностаевка, в 0,5 км к северу от села	ПОСТАНОВЛЕНИЕ СМРК от 24 января 2017 года № 17 "Выявленные объекты культурного наследия"

№ по реестру	Наименование объекта и датировка выявленного объекта культурного наследия	Местонахождение объекта	Нормативный документ
1063	Группа из 8-ми курганов	Горностаевское с/п, с. Горностаевка, в 1,4 - 2,5 км к востоку от села	ПОСТАНОВЛЕНИЕ СМРК от 24 января 2017 года № 17 "Выявленные объекты культурного наследия"
1064	Курган	Горностаевское с/п, с. Горностаевка, в 1,4 км к востоку от села	ПОСТАНОВЛЕНИЕ СМРК от 24 января 2017 года № 17 "Выявленные объекты культурного наследия"
1065	Группа из 3-х курганов	Горностаевское с/п, с. Горностаевка, 0,1-0,3 км к западу от села	ПОСТАНОВЛЕНИЕ СМРК от 24 января 2017 года № 17 "Выявленные объекты культурного наследия"
1066	Курган	Горностаевское с/п, с. Горностаевка, в 2,0 км к западу-северо-западу от села	ПОСТАНОВЛЕНИЕ СМРК от 24 января 2017 года № 17 "Выявленные объекты культурного наследия"
1067	Курган	Горностаевское с/п, с. Горностаевка, в 3,5 км к северо-западу от села	ПОСТАНОВЛЕНИЕ СМРК от 24 января 2017 года № 17 "Выявленные объекты культурного наследия"
1068	Курган	Горностаевское с/п, с. Горностаевка, в 4,1 км к западу-северо-западу от села	ПОСТАНОВЛЕНИЕ СМРК от 24 января 2017 года № 17 "Выявленные объекты культурного наследия"
1069	Курган	Горностаевское с/п, с. Горностаевка, в 5,5 км к западу от села	ПОСТАНОВЛЕНИЕ СМРК от 24 января 2017 года № 17 "Выявленные объекты культурного наследия"
1070	Курган	Горностаевское с/п, с. Горностаевка, в 0,8 км к западу от села	ПОСТАНОВЛЕНИЕ СМРК от 24 января 2017 года № 17 "Выявленные объекты культурного наследия"
1071	Группа из 28-ти курганов	Горностаевское с/п, с. Горностаевка, расположены цепью, протянувшейся с востока на запад на 6,3 км в 2,5 км к юго-западу от села	ПОСТАНОВЛЕНИЕ СМРК от 24 января 2017 года № 17 "Выявленные объекты культурного наследия"
1072	Курган	Горностаевское с/п, с. Горностаевка, в 2,0 км на юго-запад от села	ПОСТАНОВЛЕНИЕ СМРК от 24 января 2017 года № 17 "Выявленные объекты культурного наследия"

№ по реестру	Наименование объекта и датировка выявленного объекта культурного наследия	Местонахождение объекта	Нормативный документ
1073	Группа из 4-х курганов	Горностаевское с/п, с. Горностаевка, в 4,5 км к западу-юго-западу от села	ПОСТАНОВЛЕНИЕ СМРК от 24 января 2017 года № 17 "Выявленные объекты культурного наследия"
1074	Курган	Горностаевское с/п, с. Горностаевка, в 2,5 км к западу-юго-западу от села	ПОСТАНОВЛЕНИЕ СМРК от 24 января 2017 года № 17 "Выявленные объекты культурного наследия"
1075	Группа из 3-х курганов	Горностаевское с/п, с. Горностаевка, в 3,5 км к юго-востоку от села	ПОСТАНОВЛЕНИЕ СМРК от 24 января 2017 года № 17 "Выявленные объекты культурного наследия"
1076	Курган	Горностаевское с/п, с. Горностаевка, в 6,0 км к юго-юго-востоку от села	ПОСТАНОВЛЕНИЕ СМРК от 24 января 2017 года № 17 "Выявленные объекты культурного наследия"
1077	Группа из 5-ти курганов	Горностаевское с/п, с. Горностаевка, в 8,5 км к югу от села	ПОСТАНОВЛЕНИЕ СМРК от 24 января 2017 года № 17 "Выявленные объекты культурного наследия"
1078	Курган	Горностаевское с/п, с. Горностаевка, в 7,5 км к югу от села	ПОСТАНОВЛЕНИЕ СМРК от 24 января 2017 года № 17 "Выявленные объекты культурного наследия"
1079	Курган	Горностаевское с/п, с. Горностаевка, в 8,7 км к юго-востоку от села	ПОСТАНОВЛЕНИЕ СМРК от 24 января 2017 года № 17 "Выявленные объекты культурного наследия"
1080	Курган	Горностаевское с/п, с. Горностаевка, в 5,0 км к югу от села	ПОСТАНОВЛЕНИЕ СМРК от 24 января 2017 года № 17 "Выявленные объекты культурного наследия"
1081	Курган	Горностаевское с/п, с. Горностаевка, в 1,4 км к востоку от села	ПОСТАНОВЛЕНИЕ СМРК от 24 января 2017 года № 17 "Выявленные объекты культурного наследия"
1082	Курган	Горностаевское с/п, с. Горностаевка, в 0,5 км к северо-востоку от села	ПОСТАНОВЛЕНИЕ СМРК от 24 января 2017 года № 17 "Выявленные объекты культурного наследия"
1083	Группа из 3-х курганов	Горностаевское с/п, с. Горностаевка, в 6,0-6,2 км к юго-востоку от села	ПОСТАНОВЛЕНИЕ СМРК от 24 января 2017 года № 17 "Выявленные объекты культурного наследия"

№ по реестру	Наименование объекта и датировка выявленного объекта культурного наследия	Местонахождение объекта	Нормативный документ
1084	Курган	Горностаевское с/п, в 3,0 км на юго-запад от бывшего села Сокольское	ПОСТАНОВЛЕНИЕ СМРК от 24 января 2017 года № 17 "Выявленные объекты культурного наследия"
987	Группа из 15-ти курганов	с. Михайловка, в 0,25-1,1 км к северу от села	ПОСТАНОВЛЕНИЕ СМРК от 24 января 2017 года № 17 "Выявленные объекты культурного наследия"
988	Городище «Михайловское»	с. Михайловка, в 0,75 км на запад от села	ПОСТАНОВЛЕНИЕ СМРК от 24 января 2017 года № 17 "Выявленные объекты культурного наследия"
989	Курган	с. Михайловка, 1,0 км на север	ПОСТАНОВЛЕНИЕ СМРК от 24 января 2017 года № 17 "Выявленные объекты культурного наследия"
1159	Группа из 7-ми курганов	с. Фонтан, в 1,4-3,7 км к востоку-юго-востоку от села	ПОСТАНОВЛЕНИЕ СМРК от 24 января 2017 года № 17 "Выявленные объекты культурного наследия"
1196	Группа из 15-ти курганов	с. Новоселовка, в 1.0-2,0 км к северу и к востоку от села	ПОСТАНОВЛЕНИЕ СМРК от 24 января 2017 года № 17 "Выявленные объекты культурного наследия"
1238	Группа из 6-ти курганов	с. Новониколаевка, в 3,5 км востоку-юго-востоку от села	ПОСТАНОВЛЕНИЕ СМРК от 24 января 2017 года № 17 "Выявленные объекты культурного наследия"
1292	Группа из 4-х курганов	с. Приозерное, в 4,2 км к юго-западу от села	ПОСТАНОВЛЕНИЕ СМРК от 24 января 2017 года № 17 "Выявленные объекты культурного наследия"
1293	Группа из 25-ти курганов	с. Приозерное, в 5,2 км к югу от села, по обеим сторонам дороги Сокольское-Приозерное	ПОСТАНОВЛЕНИЕ СМРК от 24 января 2017 года № 17 "Выявленные объекты культурного наследия"
1321	Группа из 3-х курганов	с. Огоньки, в 3,5-4,0 км к западу-северо-западу от села	ПОСТАНОВЛЕНИЕ СМРК от 24 января 2017 года № 17 "Выявленные объекты культурного наследия"

№ по реестру	Наименование объекта и датировка выявленного объекта культурного наследия	Местонахождение объекта	Нормативный документ
	Курган «Горностаевка Восточный 3», эпоха бронзы-средневековье	Горностаевское сельское поселение	Приказ Министерства культуры Республики Крым от 12.08.2021 № 320-окн
	Горностаевка Центральное 1, эпоха бронзы – эпоха античности	с. Горностаевка	Приказ Министерства культуры Республики Крым от 10.11.2021 № 518-окн

№ п/п	Наименование объекта культурного наследия регионального значения	Дата события в соответствии с приказом	Местонахождение объекта культурного наследия регионального значения	Номер и дата постановления органа государственной власти об отнесении к объектам культурного наследия регионального значения	Описание Зон	Зоны охраны
1	Братская могила советских воинов	1942 год, 1944 год	Республика Крым, Ленинский район, сельское поселение Заветненское, с. Заветное, сельское кладбище	Постановление СМРК от 20 декабря 2016 г. № 627 «Объекты культурного наследия регионального значения»	Охранная зона — 5 х 3 м, в пределах ограды	Охранная зона утверждена решением Крымского облисполкома от 15.01.1980 г. № 16
2	Братская могила советских воинов	1942 год	Республика Крым, Ленинский район, сельское поселение Заветненское, с. Заветное	Постановление СМРК от 20 декабря 2016 г. № 627 «Объекты культурного наследия регионального значения»	Охранная зона — 8 х 20 м, в пределах ограды	Охранная зона утверждена решением Крымского облисполкома от 15.01.1980 г. № 16

№ п/п	Наименование объекта культурного наследия регионального значения	Дата события в соответствии с приказом	Местонахождение объекта культурного наследия регионального значения	Номер и дата постановления органа государственной власти об отнесении к объектам культурного наследия регионального значения	Описание Зон	Зоны охраны
3	Братская могила советских воинов	1942 - 1944 годы, 2013 год	Республика Крым, Ленинский район, сельское поселение Заветненское, с. Заветное	Постановление СМРК от 20 декабря 2016 г. № 627 «Объекты культурного наследия регионального значения»	Охранная зона — 6 x 4 м	Охранная зона утверждена решением Крымского облисполкома от 15.01.1980 г. № 16
4	Памятный знак в честь воинов - односельчан, погибших в годы Великой Отечественной войны	1941 - 1945 годы, 1967 год	Республика Крым, Ленинский район, сельское поселение Заветненское, с. Заветное	Постановление СМРК от 20 декабря 2016 г. № 627 «Объекты культурного наследия регионального значения»	Охранная зона — 15 x 11 м, в пределах ограды	Охранная зона утверждена решением Крымского облисполкома от 15.01.1980 г. № 16
5	Памятный знак в честь воинов - односельчан, погибших в годы Великой Отечественной войны	1941 - 1945 годы, 1965 год	Республика Крым, Ленинский район, сельское поселение Заветненское, с. Костырино		Охранная зона — 10 x 10 м, в пределах ограды	Охранная зона утверждена решением Крымского облисполкома от 15.01.1980 г. № 16
6	Памятный знак в честь Героя Советского Союза Т.И. Костыриной	1943 год, 1965 год	Республика Крым, Ленинский район, сельское поселение Заветненское, с. Костырино, у въезда в село		Охранная зона — радиусом 5 м вокруг памятника	Охранная зона утверждена решением Крымского облисполкома от 15.01.1980 г. № 16

№ п/п	Наименование объекта культурного наследия регионального значения	Дата события в соответствии с приказом	Местонахождение объекта культурного наследия регионального значения	Номер и дата постановления органа государственной власти об отнесении к объектам культурного наследия регионального значения	Описание Зон	Зоны охраны
7	Братская могила советских воинов	1941 - 1944 годы	Республика Крым, Ленинский район, сельское поселение Заветненское, с. Яковенково		Охранная зона — 7 х 3,5	Охранная зона утверждена решением Крымского облисполкома от 15.01.1980 г. № 16

№ п/п	Наименование объекта и датировка выявленного объекта культурного наследия	Дата события в соответствии с приказом	Местонахождение объекта	Нормативный документ
1	Городище Китей	IV в. ДО Н.Э.-IV в.н.э.	Заветненское с/п, с. Заветное, в 6,5 км к юго-востоку от села	ПОСТАНОВЛЕНИЕ СМРК от 24 января 2017 года № 17 "Выявленные объекты культурного наследия"
2	Святылище (зольник) на мысе Такиль	IV в. ДО Н.Э.-IV в.н.э.	Заветненское с/п, с. Заветное, в 4,0 км на юго-восток от села	ПОСТАНОВЛЕНИЕ СМРК от 24 января 2017 года № 17 "Выявленные объекты культурного наследия"
3	Группа из 2-х курганов	-	Заветненское с/п, с. Заветное, 1,3-2,4 км к западу от села	-
4	Группа из 9-ти курганов	-	Заветненское с/п, с. Заветное, в 6,0 км к западу от села	-
5	Группа из 3-х курганов	-	Заветненское с/п, с. Заветное, в 1,5 км к западу от села	-
6	Курган	-	Заветненское с/п, с. Заветное, в 0,5 км к востоку от села	-

№ п/п	Наименование объекта и датировка выявленного объекта культурного наследия	Дата события в соответствии с приказом	Местонахождение объекта	Нормативный документ
7	Курган	-	Заветненское с/п, с. Заветное, в 1,0 км к юго-востоку от села	-
8	Курган	-	Заветненское с/п, с. Заветное, в 1,0 км к юго-западу от села	-
9	Группа из 24-х курганов	-	Заветненское с/п, с. Заветное, в 3,0 км к юго-востоку от села, по обеим сторонам дороги	-
10	Группа из 7-ми курганов	-	Заветненское с/п, с. Заветное, в 4,0 км к югу от села	-
11	Поселение и могильник	III в. до н.э.	Заветненское с/п, с. Заветное, в 1,5 км на юго-восток от села	-
12	Некрополь у озера Яныш	-	Заветненское с/п, с. Заветное, в 0,4 км на северо-запад от села	-
13	Группа из 28-ми курганов	-	Заветненское с/п, с. Заветное, в 3,0-4,0 км к югу от села вокруг городища Китей	-
14	Группа из 4-х курганов	-	Заветненское с/п, с. Заветное, в 4,0 км на северо-запад от села	-
15	Группа из 3-х курганов	-	Заветненское с/п, с. Заветное, в 0,5 - 1,0 км к северу от села	-
16	Группа из 3-х курганов	-	Заветненское с/п, с. Заветное, в 1,0 км на юг от села	-
17	Курган	-	Заветненское с/п, с. Костырино, в 1,7 км к северо - западу от села	-
18	Кыз-аульский грунтовый античный могильник	II в. до н.э. - III в.н.э.	Заветненское с/п, с. Яковенково, в 1,5 км к юго-востоку от села	-
19	Группа из 3-х курганов	-	Заветненское с/п, с. Яковенково, в 1,0 км на юго-восток от села	-
20	Группа из 6-ти курганов	-	Заветненское с/п, с. Яковенково, в 3,0 км на юго-восток от села	-

№ п/п	Наименование объекта и датировка выявленного объекта культурного наследия	Дата события в соответствии с приказом	Местонахождение объекта	Нормативный документ
21	Группа из 9-ти курганов	-	Заветненское с/п, с. Яковенково, в 3,7 км к востоку от села	-
22	Группа из 2-х курганов	-	Заветненское с/п, с. Яковенково, в 2,5 км к востоку-юго-востоку от села	-
23	Группа из 2-х курганов	-	Заветненское с/п, с. Яковенково, в 3,0 км к юго-востоку от села	-
24	Группа из 3-х курганов	-	Заветненское с/п, с. Яковенково, в 3,0 км к востоку от села	-
25	Группа из 3-х курганов	-	Заветненское с/п, с. Яковенково, в 3,4 км к востоку от села	-
26	Группа из 2-х курганов	-	Заветненское с/п, с. Яковенково, у восточной окраины от села	-
27	Группа из 2-х курганов	-	Заветненское с/п, с. Яковенково, в 3,0-4,0 км к северо-востоку от села	-

№ п/п	№ в реестре	Наименование объекта культурного наследия	Адрес	Нормативно-правовой акт о постановке на учет	Охранная зона
1	1457	Братская могила советских воинов и партизан	Республика Крым, Ильичевское сельское поселение, с. Ильичево, в 3,0 км на юг от села	Постановление правительства Российской Федерации от 20.06.2017 № 329	Охранная зона — 9,0x10,0 м, — утверждена решением Крымского облисполкома от 15.01.1980 № 16

№ п/п	№ в реестре	Наименование объекта культурного наследия	Адрес	Нормативно-правовой акт о постановке на учет	Охранная зона
2	1458	Братская могила советских воинов	Республика Крым, Ильичевское сельское поселение, с. Ильичево, ул. Школьная	Постановление правительства Российской Федерации от 20.06.2017 № 329	Охранная зона — 5,0х5,0 м, — утверждена решением Крымского облисполкома от 15.01.1980 № 16
3	1459	Братская могила советских воинов	Республика Крым, Ильичевское сельское поселение, с. Ильичево, сельское кладбище	Постановление правительства Российской Федерации от 20.06.2017 № 329	Охранная зона — 6,0х8,0 м, — утверждена решением Крымского облисполкома от 15.01.1980 № 16
4	1460	Памятный знак в честь воинов-односельчан, погибших в годы Великой Отечественной войны	Республика Крым, Ильичевское сельское поселение, с. Ильичево	Постановление правительства Российской Федерации от 20.06.2017г. № 329	Охранная зона — 6х8 м, — утверждена решением Крымского облисполкома от 15.01.1980 № 16
5	1112	Курган	Республика Крым, Ильичевское сельское поселение, с. Ильичево в 3,0 км на юг от села	Решение Крымского облисполкома от 05.09.1969 №595 Решение Крымского облисполкома от 15.01.1980 № 16, уч.№1234	не установлена
6	1113	Группа из 2-х курганов	Республика Крым, Ильичевское сельское поселение, с. Ильичево, в 2,7 км к северу-северо-западу от села	Решение Крымского облисполкома от 20.02.1990 № 48, уч.№3321	не установлена
7	1115	Группа из 3-х курганов	Республика Крым, Ильичевское сельское	Решение Крымского облисполкома от 20.02.1990 № 48, уч.№3323	не установлена

№ п/п	№ в реестре	Наименование объекта культурного наследия	Адрес	Нормативно-правовой акт о постановке на учет	Охранная зона
			поселение, с. Ильичево, в 0,7 км к югу от села		
8	1116	Курган	Республика Крым, Ильичевское сельское поселение, с. Ильичево, в 1,0 км к югу от села	Решение Крымского облисполкома от 20.02.1990 № 48, уч.№3324	не установлена
9	1117	Группа из 11-ти курганов	Ильич Республика Крым, Ильичевское сельское поселение, с. Ильичево, в 1,4-2,0 км к югу от села	Решение Крымского облисполкома от 20.02.1990 № 48, уч.№3325	не установлена
10	1118	Курган	Республика Крым, Ильичевское сельское поселение, с. Ильичево, в 1,6 км к северу от села	Решение Крымского облисполкома от 20.02.1990 № 48, уч.№3327	не установлена
11	1126	Группа из 22-х курганов	Республика Крым, Ильичевское сельское поселение, в 0,5-6,0 км к западу-юго- западу от с. Калиновка	Решение Крымского облисполкома от 20.02.1990 № 48, уч.№3332	не установлена
12	1171	Группа из 15-ти курганов	Республика Крым, Ильичевское сельское поселение, с. Луговое, расположена цепочкой с запада на восток, в 3,0 км к северо- западу, в 2,0 км к северу, в 3,0 км к северо-востоку от села;	Решение Крымского облисполкома от 20.02.1990 № 48, уч.№3354	не установлена

№ п/п	№ в реестре	Наименование объекта культурного наследия	Адрес	Нормативно-правовой акт о постановке на учет	Охранная зона
13	1169	Группа из 3-х курганов	Республика Крым, Ильичевское сельское поселение, с. Луговое, в 1,0км к западу от села	Решение Крымского облисполкома от 15.01.1980 № 16, уч.№1233	не установлена
14	1125	Группа из 3-х курганов	Республика Крым, Ильичевское сельское поселение, в 0,5-1,2 км к северу-северо- западу от с. Калиновка	Решение Крымского облисполкома от 20.02.1990 № 48, уч.№3328	не установлена
15	1123	Группа из 3-х курганов	Республика Крым, Ильичевское сельское поселение, с. Калиновка, в 3,0 км на юго-запад от села	Решение Крымского облисполкома от 15.01.1980 № 16, уч.№1243	не установлена
16	1172	Группа из 2-х курганов	Республика Крым, Ильичевское сельское поселение, с. Луговое, в 4,0 км к северо-востоку и к северо-западу от села	Решение Крымского облисполкома от 20.02.1990 № 48, уч.№3355	не установлена
17	1149	Курган	Республика Крым, Ильичевское сельское поселение, пгт Ленино, 2,0 км на юго- восток, у поселкового кладбища	Решение Крымского облисполкома от 15.01.1980 № 16, уч.№1255	не установлена

№ п/п	№ в реестре	Наименование объекта культурного наследия	Адрес	Нормативно-правовой акт о постановке на учет	Охранная зона
1	1461	Братская могила советских воинов и партизан	Республика Крым, Калиновское сельское поселение, с. Калиновка	Постановление правительства Российской Федерации от 20.06.2017 № 329	Охранная зона – 6,0х7,0 м, в пределах ограды, – утверждена решением Крымского облисполкома от 15.01.1980 № 16
2	1462	Братская могила советских воинов	Республика Крым, Калиновское сельское поселение, с. Калиновка, ул. Шоссейная	Постановление правительства Российской Федерации от 20.06.2017 № 329	Охранная зона – 6,0х6,0 м, – утверждена решением Крымского облисполкома от 15.01.1980 № 16
3	1463	Памятный знак в честь воинов-односельчан, погибших в годы Великой Отечественной войны	Республика Крым, Калиновское сельское поселение, с. Калиновка, ул. Ленина	Постановление правительства Российской Федерации от 20.06.2017 № 329	Охранная зона – 5х5 м, – утверждена решением Крымского облисполкома от 15.01.1980 № 16
4	1124	Группа из 6-ти курганов	Республика Крым, Калиновское сельское поселение, с. Калиновка, в 1,0-2,0 км на северо-запад от села	Решение Крымского облисполкома от 15.01.1980 № 16, уч.№1242	не установлена
5	1125	Группа из 3-х курганов	Республика Крым, Калиновское сельское поселение, в 0,5- 1,2 км к северу-северо- западу от с. Калиновка	Решение Крымского облисполкома от 20.02.1990 № 48, уч.№3328	не установлена
6	1126	Группа из 22-х курганов	Республика Крым, Калиновское сельское поселение, в 0,5-6,0 км к западу-юго- западу от с. Калиновка	Решение Крымского облисполкома от 20.02.1990 № 48, уч.№3332	не установлена

№ п/п	№ в реестре	Наименование объекта культурного наследия	Адрес	Нормативно-правовой акт о постановке на учет	Охранная зона
7	1127	Курган	Республика Крым, Калиновское сельское поселение, с. Калиновка, в 100 м к северу от сельского кладбища	Решение Крымского облисполкома от 20.02.1990 № 48, уч.№3333	не установлена
8	1032	Курган	Республика Крым, Калиновское сельское поселение, с. Виноградное, в 3,0 км на северо-запад от села	Решение Крымского облисполкома от 15.01.1980 № 16, уч.№1264	не установлена
9	1114	Группа из 2-х курганов	Республика Крым, Калиновское сельское поселение, с. Ильичево, в 2,6 км к северу от села	Решение Крымского облисполкома от 20.02.1990 № 48, уч.№3322	не установлена
10	1222	Группа из 18-ти курганов	Республика Крым, Калиновское сельское поселение, с. Заводское, в 2,0 км на северо-восток от села	Решение Крымского облисполкома от 15.01.1980 № 16, уч.№1241	не установлена
11	1225	Группа из 7-ми курганов	Республика Крым, Калиновское сельское поселение, с. Семеновка, в 1,5 км к юго-востоку от села	Решение Крымского облисполкома от 15.01.1980 № 16, уч.№1266	не установлена

№ по реестру	Наименование объекта культурного наследия регионального значения	Дата события в соответствии с приказом	Местонахождение объекта культурного наследия регионального значения	Номер и дата постановления органа государственной власти об отнесении к объектам культурного наследия регионального значения	Номер и дата решения органа государственной власти об утверждении зон охраны объекта культурного наследия (границы охранной зоны)
1464	Братская могила советских воинов	1942 год	Республика Крым, Ленинский район, сельское поселение Кировское, с. Кирово	ПОСТАНОВЛЕНИЕ СМРК от 20 декабря 2016 г. N 627 "Объекты культурного наследия регионального значения"	Охранная зона – 5 x 5 м, в пределах ограды, утверждена решением Крымского облисполкома от 15.01.1980г. №16
1465	Братская могила советских воинов	1942 год, 1944 год	Республика Крым, Ленинский район, сельское поселение Кировское, у бывшего с. Краснофлотское (кладбище в районе села Вулкановка	ПОСТАНОВЛЕНИЕ СМРК от 20 декабря 2016 г. N 627 "Объекты культурного наследия регионального значения"	Охранная зона – 4 x 4 м, в пределах ограды, утверждена решением Крымского облисполкома от 15.01.1980 №16
1466	Братская могила советских воинов	1942 год, 1944 год	Республика Крым, Ленинский район, сельское поселение Кировское, с. Яркое, в 3,0 км на юго-восток от бывшего села Широкое (кошара Уз-Аяк)	ПОСТАНОВЛЕНИЕ СМРК от 20 декабря 2016 г. N 627 "Объекты культурного наследия регионального значения"	Охранная зона – 3 x 6 м, в пределах ограды, утверждена решением Крымского облисполкома от 15.01.1980 №16

№ по реестру	Наименование объекта и датировка выявленного объекта культурного наследия	Местонахождение объекта	Нормативный документ
1128	Курган	Кировское с/п, с. Вулкановка, в 3,5 км к северу от села	ПОСТАНОВЛЕНИЕ СМРК от 24 января 2017 года № 17 "Выявленные объекты культурного наследия"
1129	Группа из 4-х курганов	Кировское с/п, с. Вулкановка, в 2,1 км к северо-востоку от села	ПОСТАНОВЛЕНИЕ СМРК от 24 января 2017 года № 17 "Выявленные объекты культурного наследия"
1130	Курган	Кировское с/п, с. Кирово, в 2,35 км к северу-северо-западу от села	ПОСТАНОВЛЕНИЕ СМРК от 24 января 2017 года № 17 "Выявленные объекты культурного наследия"
1131	Курган	Кировское с/п, с. Кирово, в 2,0 км на юг от села	ПОСТАНОВЛЕНИЕ СМРК от 24 января 2017 года № 17 "Выявленные объекты культурного наследия"
1132	Курган	Кировское с/п, с. Кирово, в 6,5 км к северо-западу от села	ПОСТАНОВЛЕНИЕ СМРК от 24 января 2017 года № 17 "Выявленные объекты культурного наследия"
1133	Группа из 3-х курганов	Кировское с/п, с. Кирово, в 1,0 км к северо-западу от села	ПОСТАНОВЛЕНИЕ СМРК от 24 января 2017 года № 17 "Выявленные объекты культурного наследия"
1134	Группа из 2-х курганов	Кировское с/п, с. Кирово, в 0,2-0,3 км к северо-северо-востоку от села	ПОСТАНОВЛЕНИЕ СМРК от 24 января 2017 года № 17 "Выявленные объекты культурного наследия"
1135	Группа из 3-х курганов	Кировское с/п, с. Кирово, в 2,5 км к юго-востоку от села	ПОСТАНОВЛЕНИЕ СМРК от 24 января 2017 года № 17 "Выявленные объекты культурного наследия"
1136	Группа из 5-ти курганов	Кировское с/п, с. Яркое, в 3,0 км на северо-запад от села	ПОСТАНОВЛЕНИЕ СМРК от 24 января 2017 года № 17 "Выявленные объекты культурного наследия"
1137	Курган	Кировское с/п, в 2,5 км к юго-западу от с. Вулкановка	ПОСТАНОВЛЕНИЕ СМРК от 24 января 2017 года № 17 "Выявленные объекты культурного наследия"
1138	Курган	Кировское с/п, в 4,0 км к юго-востоку от с. Яркое	ПОСТАНОВЛЕНИЕ СМРК от 24 января 2017 года № 17 "Выявленные объекты культурного наследия"

№ п/п	Наименование объекта культурного наследия регионального значения	Дата события в соответствии с приказом	Местонахождение объекта культурного наследия регионального значения	Номер и дата постановления органа государственной власти об отнесении к объектам культурного наследия регионального значения	Описание Зон	Зоны охраны
1	Братская могила советских воинов	1942 год	Республика Крым, Ленинский район, сельское поселение Красногорское, с. Королево	Постановление СМРК от 20 декабря 2016 г. № 627 «Объекты культурного наследия регионального значения»	Охранная зона – 5 х 5 м, в пределах ограды	Охранная зона утверждена решением Крымского облисполкома от 15.01.1980 г. № 16
2	Братская могила советских воинов и могила старшего сержанта И.С. Литвинова	1941 - 1942 годы	Республика Крым, Ленинский район, сельское поселение Красногорское, с. Красногорка	Постановление СМРК от 20 декабря 2016 г. № 627 «Объекты культурного наследия регионального значения»	Охранная зона – 9 х 8,5 м	Охранная зона утверждена решением Крымского облисполкома от 15.01.1980 г. № 16
3	Памятный знак в честь воинов-односельчан, погибших в годы Великой Отечественной войны	1941 - 1945 годы, 1967 год	Республика Крым, Ленинский район, сельское поселение Красногорское, с. Красногорка, ул. Школьная	Постановление СМРК от 20 декабря 2016 г. № 627 «Объекты культурного наследия регионального значения»	Охранная зона – 15 х 15 м	Охранная зона утверждена решением Крымского облисполкома от 15.01.1980 г. № 16

№ п/п	Наименование объекта культурного наследия регионального значения	Дата события в соответствии с приказом	Местонахождение объекта культурного наследия регионального значения	Номер и дата постановления органа государственной власти об отнесении к объектам культурного наследия регионального значения	Описание Зон	Зоны охраны
4	Братское кладбище – место массовых расстрелов и захоронений пленных красноармейцев, подпольщиков, партизан и мирных жителей - жертв фашистского террора	1941 - 1944 годы	Республика Крым, Ленинский район, сельское поселение Лениново, пгт Ленино, 2 км на юго-восток от поселка; фактически на землях Красногорского с/п	Постановление СМРК от 20 декабря 2016 г. № 627 «Объекты культурного наследия регионального значения»	Охранная зона – 68 х 72 м, в пределах ограды	Охранная зона утверждена решением Крымского облисполкома от 15.01.1980 г. № 16

№ п/п	Наименование объекта и датировка выявленного объекта культурного наследия	Дата события в соответствии с приказом	Местонахождение объекта	Нормативный документ
1	Курган	-	Красногорское с/п, с. Королево, северная окраина села, у кладбища	-
2	Курган	-	Красногорское с/п, с. Королево, в 1,8 км к востоку-северо-востоку от села	-
3	Курган	-	Красногорское с/п, с. Королево, в 0,1 км к югу от села в 0,9 км к северу от шоссе Феодосия- Керчь	-
4	Группа из 2-х курганов	-	Красногорское с/п, с. Королево, в 0,3-2,0 км на восток от села	-
5	Группа из 4-х курганов	-	Красногорское с/п, с. Красногорка, в 2,0 км на юг от села	-

№ п/п	Наименование объекта и датировка выявленного объекта культурного наследия	Дата события в соответствии с приказом	Местонахождение объекта	Нормативный документ
6	Группа из 5-ти курганов	-	Красногорское с/п, с. Красногорка, в 2,0 км на юг от села	-
7	Курган	-	Красногорское с/п, с. Красногорка, в 4,0 км на северо- восток от села, у шоссе	-
8	Группа из 7-ми курганов	-	Красногорское с/п, с. Красногорка, к востоку от села, у 53-го км шоссе Феодосия- Керчь	-
9	Курган	-	Ленинское с/п, пгт. Ленино, 2,0 км на юго-восток, у поселкового кладбища, фактически на землях Красногорского с/п	-

№ п/п	Наименование объекта	Местонахождение объекта	Номер и дата постановления органа государственной власти об отнесении к объектам культурного наследия регионального значения	Номер и дата решения органа государственной власти об утверждении зон охраны объекта культурного наследия (границы охранной зоны)
1	Братская могила советских воинов, 1941 г., 1942 г., 1944 г.	пгт. Ленино, ул. Некрасова	Постановление СМ РК от 20.12.2016 № 627	Охранная зона – 39,0х44,0 м, – утверждена решением Крымского облисполкома от 15.01.1980 №16

№ п/п	Наименование объекта	Местонахождение объекта	Номер и дата постановления органа государственной власти об отнесении к объектам культурного наследия регионального значения	Номер и дата решения органа государственной власти об утверждении зон охраны объекта культурного наследия (границы охранной зоны)
2	Группа могил советских воинов, 1941-1944 гг.	пгт. Ленино, ул. Парельского, поселковое кладбище	Постановление СМ РК от 20.12.2016 № 627	Охранная зона – 20,0х30,0 м, – утверждена решением Крымского облисполкома от 15.01.1980 №16
3	Памятный знак в честь воинов-односельчан. Дата событий: 1941-1945 гг. Дата сооружения: 1967 г.	пгт. Ленино, ул. Пушкина, у Дома культуры	Постановление СМ РК от 20.12.2016 № 627	Охранная зона – 13х7,5 м, – утверждена решением Крымского облисполкома от 15.01.1980 №16
4	Могила Г.А.Перемещенко, 1944 г.	пгт. Ленино, ул. Пушкина/ ул. Перемещенко	Постановление СМ РК от 20.12.2016 № 627	Охранная зона – 6,0х6,0 м, в пределах ограды, – утверждена решением Крымского облисполкома от 15.01.1980 №16

№ п/п	Распоряжение	Вид	Наименование объекта	Реестровый номер	Дата события в соответствии с приказом	Адрес	Описание зон	Зоны охраны действующие по 9-ФЗ
1	ПОСТАНОВЛЕНИЕ СМРК от 20 декабря 2016 г. N 627	памятник	Памятный знак в честь воинов-односельчан,	911710847730005	1941 - 1945 годы, 1966 год	Республика Крым, Ленинский	Охранная зона – 6 х 5 м	Охранная зона утверждена решением

№ п/п	Распоряжение	Вид	Наименование объекта	Реестровый номер	Дата события в соответствии с приказом	Адрес	Описание зон	Зоны охраны действующие по 9-ФЗ
	"Объекты культурного наследия регионального значения"		погибших в годы Великой Отечественной войны			район, сельское поселение Ленинское, с. Ленинское		Крымского облисполкома от 15.01.1980г. №16
2	ПОСТАНОВЛЕНИЕ СМРК от 20 декабря 2016 г. N 627 "Объекты культурного наследия регионального значения"	памятник	Памятный знак в честь партизан-односельчан, погибших в годы гражданской войны	911711021850005	1919 - 1920 годы	Республика Крым, Ленинский район, сельское поселение Ленинское, с. Ленинское, у шоссе Феодосия - Керчь	Охранная зона – 5 х 4 м	Охранная зона утверждена решением Крымского облисполкома от 15.01.1980г. №16
3	ПОСТАНОВЛЕНИЕ СМРК от 20 декабря 2016 г. N 627 "Объекты культурного наследия регионального значения"	памятник	Братская могила советских воинов	911710847740005	1944 год	Республика Крым, Ленинский район, сельское поселение Ленинское, с. Ленинское	Охранная зона – 6 х 9 м	Охранная зона утверждена решением Крымского облисполкома от 15.01.1980г. №16
4	ПОСТАНОВЛЕНИЕ СМРК от 20 декабря 2016 г. N 627 "Объекты культурного наследия регионального значения"	памятник	Могила командира партизанского отряда Петровских каменоломен С.О. Кацелова	911710847720005	1919 год	Республика Крым, Ленинский район, сельское поселение Ленинское, с. Ленинское, сельское кладбище	Охранная зона – 3 х 2 м	Охранная зона утверждена решением Крымского облисполкома от 15.01.1980г. №16
5	ПОСТАНОВЛЕНИЕ СМРК от 20 декабря	памятник	Братская могила	911710847710005	1919 - 1920 годы	Республика Крым,	Охранная зона – 10 х 10 м, в	Охранная зона утверждена

№ п/п	Распоряжение	Вид	Наименование объекта	Реестровый номер	Дата события в соответствии с приказом	Адрес	Описание зон	Зоны охраны действующие по 9-ФЗ
	2016 г. N 627 "Объекты культурного наследия регионального значения"		партизан Гражданской войны			Ленинский район, сельское поселение Ленинское, с. Ленинское, сельское кладбище	пределах ограды	решением Крымского облисполкома от 15.01.1980г. №16
6	ПОСТАНОВЛЕНИЕ СМРК от 20 декабря 2016 г. № 627 "Объекты культурного наследия регионального значения"	памятник	Братская могила советских воинов	911710847460005	1942 год	Республика Крым, Ленинский район, сельское поселение Ленинское, с. Дорошенково (бывшее)	Охранная зона – 8 х 8 м, в пределах площадки, окружающей памятник	Охранная зона утверждена решением Крымского облисполкома от 15.01.1980г. №16

№ п/п	Распоряжение	Наименование объекта	Адрес
1	ПОСТАНОВЛЕНИЕ СМРК от 24 января 2017 года № 17 "Выявленные объекты культурного наследия"	Курган	Ленинское с/п, с. Дорошенково, в 1,7 км к востоку от села
2	ПОСТАНОВЛЕНИЕ СМРК от 24 января 2017 года № 17 "Выявленные объекты культурного наследия"	Группа из 5-ти курганов	Ленинское с/п, с. Ленинское, в 0,5-1,5км к юго-востоку села
3	ПОСТАНОВЛЕНИЕ СМРК от 24 января 2017 года № 17 "Выявленные объекты культурного наследия"	Группа из 5-ти курганов	Ленинское с/п, с. Ленинское, в 0,3-0,8 км к юго-западу от села
4	ПОСТАНОВЛЕНИЕ СМРК от 24 января 2017 года № 17 "Выявленные объекты культурного наследия"	Курган	Ленинское с/п, с. Ленинское, в 3,5 км к юго-западу от села
5	ПОСТАНОВЛЕНИЕ СМРК от 24 января 2017 года № 17 "Выявленные объекты культурного наследия"	Группа из 3-х курганов	Ленинское с/п, с. Ленинское, в 2,5 км к северо-востоку от села
6	ПОСТАНОВЛЕНИЕ СМРК от 24 января 2017 года № 17 "Выявленные объекты культурного наследия"	Группа из 3-х курганов	Ленинское с/п, с. Ленинское, в 2,0 - 3,8 км к югу- юга – востоку от села
7	Приказ Министерства культуры Республики Крым №137 от 10.07.2020 "О выявленных объектах археологии"	Группа из 2-х курганов	Ленинское с/п, с. Фонтан, в 0,5-1,0 км на север от села

№ п/п	Распоряжение	Наименование объекта	Адрес
8	Приказ Министерства культуры Республики Крым №137 от 10.07.2020 "О выявленных объектах археологии"	Группа из 7-ми курганов	Ленинское с/п, с. Фонтан, в 1,4-3,7 км к востоку-юго-востоку от села
9	Приказ Министерства культуры Республики Крым №137 от 10.07.2020 "О выявленных объектах археологии"	Группа из 3-х курганов	Ленинское с/п, с. Фонтан, в 1,8 км к северо-западу от села
10	Приказ Министерства культуры Республики Крым №137 от 10.07.2020 "О выявленных объектах археологии"	Группа из 3-х курганов	Ленинское с/п, с. Фонтан, в 3,7 км к югу от села
11	Приказ Министерства культуры Республики Крым №137 от 10.07.2020 "О выявленных объектах археологии"	Группа из 3-х курганов	Ленинское с/п, с. Фонтан, в 3,7 км к югу от села
12	Приказ Министерства культуры Республики Крым №137 от 10.07.2020 "О выявленных объектах археологии"	Группа из 6-ти курганов	Ленинское с/п, с. Фонтан, в 4,4-5,1 км к югу от села

№ п/п	№ в реестре	Наименование объекта культурного наследия	Адрес	Нормативно-правовой акт о постановке на учет	Охранная зона
1	1476	Братская могила советских воинов	Республика Крым, Луговское сельское поселение, с. Ерофеево	Постановление правительства Российской Федерации от 20.06.2017 № 329	Охранная зона — 5,0х5,0 м, в пределах площадки, окружающей памятник, — утверждена решением Крымского облисполкома от 15.01.1980 № 16
2	1477	Памятный знак в честь майора Л.С. Ерофеева и командира группы Ялтинского партизанского отряда В.М. Андреева	Республика Крым, Луговское сельское поселение, с. Ерофеево	Постановление правительства Российской Федерации от 20.06.2017 № 329	Охранная зона - 5х5 м - утверждена решением Крымского облисполкома от 15.01.1980 № 16
3	1478	Братская могила советских воинов и памятный знак в честь воинов-односельчан, погибших в годы Великой Отечественной войны	Республика Крым, Луговское сельское поселение, с. Луговое	Постановление правительства Российской Федерации от 20.06.2017 № 329	Охранная зона — 24,0х20,0 м, — утверждена решением Крымского облисполкома от 15.01.1980 № 16

№ п/п	№ в реестре	Наименование объекта культурного наследия	Адрес	Нормативно-правовой акт о постановке на учет	Охранная зона
4	1165	Курган	Республика Крым, Луговское сельское поселение, с. Ерофеево, в 1,3 км на северо-запад от села	Решение Крымского облисполкома от 15.01.1980 №16, уч.№1244	не установлена
5	1166	Группа из 7-ми курганов	Республика Крым, Луговское сельское поселение, с. Ерофеево, в 1,0 км к северо-западу от села	Решение Крымского облисполкома от 20.02.1990 № 48, уч.№3367	не установлена
6	1167	Курган	Республика Крым, Луговское сельское поселение, с. Ерофеево, в 0,9 км к востоку от села	Решение Крымского облисполкома от 20.02.1990 № 48, уч.№3368	не установлена
7	1168	Группа из 4-х курганов	Республика Крым, Луговское сельское поселение, с. Луговое, в 0,5-2,0 км к юго-востоку от села	Решение Крымского облисполкома от 15.01.1980 №16, уч.№1235	не установлена
8	1169	Группа из 3-х курганов	Республика Крым, Луговское сельское поселение, с. Луговое, в 1,0км к западу от села	Решение Крымского облисполкома от 15.01.1980 №16, уч.№1233	не установлена
9	1171	Группа из 15-ти курганов	Республика Крым, Луговское сельское поселение, с. Луговое, расположена цепочкой с запада на восток, в 3,0 км к северо- западу, в 2,0 км к северу, в 3,0 км к северо-	Решение Крымского облисполкома от 20.02.1990 № 48, уч.№3354	не установлена

№ п/п	№ в реестре	Наименование объекта культурного наследия	Адрес	Нормативно-правовой акт о постановке на учет	Охранная зона
			востоку от села; в 3,0 км к северо- западу с. Ленинское		
10	1173	Группа из 3-х курганов	Республика Крым, Луговское сельское поселение, с. Луговое, в 0,5 км на северо-восток; в 1,0 км к западу от села	Решение Крымского облисполкома от 15.01.1980 №16, уч.№1233	не установлена
11	1174	Группа из 6-ти курганов	Республика Крым, Луговское сельское поселение, с. Луговое, в 0,5-2,0км к юго-востоку от села	Решение Крымского облисполкома от 15.01.1980 №16, уч.№1235	не установлена
12	1175	Курган	Республика Крым, Луговское сельское поселение, с. Луговое, в 5,3км к югу от села	Решение Крымского облисполкома от 20.02.1990 № 48, уч.№3370	не установлена
13	1177	Группа из 2-х курганов	Республика Крым, Луговское сельское поселение, в 2,5 км к юго-западу от с. Луговое	Решение Крымского облисполкома от 20.02.1990 № 48, уч.№3369	не установлена
14	1132	Курган	Республика Крым, Луговское сельское поселение, с. Кирово, в 6,5 км к северо-западу от села	Решение Крымского облисполкома от 20.02.1990 № 48, уч.№3483	не установлена

№ п/п	Наименование объекта культурного наследия регионального значения	Дата события в соответствии с приказом	Местонахождение объекта культурного наследия регионального значения	Номер и дата постановления органа государственной власти об отнесении к объектам культурного наследия регионального значения	Номер и дата решения органа государственной власти об утверждении зон охраны объекта культурного наследия (границы охранной зоны)
1	Братская могила подпольщиков	1943 - 1944 годы	Республика Крым, Ленинский район, сельское поселение Марфовское, с. Марфовка, сельское кладбище	ПОСТАНОВЛЕНИЕ СМРК от 20 декабря 2016 г. N 627 "Объекты культурного наследия регионального значения"	Охранная зона — 7,5 x 7,5 м, утверждена решением Крымского облисполкома от 15.01.1980г. №16
2	Памятный знак в честь воинов-односельчан, погибших в годы Великой Отечественной войны	1941 - 1945 годы, 1967 год	Республика Крым, Ленинский район, сельское поселение Марфовское, с. Марфовка	ПОСТАНОВЛЕНИЕ СМРК от 20 декабря 2016 г. N 627 "Объекты культурного наследия регионального значения"	Охранная зона — 7,5 x 7,5 м, утверждена решением Крымского облисполкома от 15.01.1980г. №16
3	Братская могила советских воинов	1942 год	Республика Крым, Ленинский район, сельское поселение Марфовское, с. Новоселовка, сельское кладбище	ПОСТАНОВЛЕНИЕ СМРК от 20 декабря 2016 г. N 627 "Объекты культурного наследия регионального значения"	Охранная зона — 4 x 4 м, утверждена решением Крымского облисполкома от 15.01.1980г. №16
4	Могилы советских воинов и партизан	1941 - 1944 годы	Республика Крым, Ленинский район, сельское поселение Марфовское, с. Прудниково, сельское кладбище	ПОСТАНОВЛЕНИЕ СМРК от 20 декабря 2016 г. N 627 "Объекты культурного наследия регионального значения"	Охранная зона — 20 x 10 м, утверждена решением Крымского облисполкома от 15.01.1980г. №16

№ п/п	Наименование объекта и датировка выявленного объекта культурного наследия	Местонахождение объекта	Нормативный документ
1	Группа из 2-х курганов	Марфовское с/п,с. Краснополье, в 3,2 км к юго-западу от села; фактически на землях Ленинского с/п	ПОСТАНОВЛЕНИЕ СМРК от 24 января 2017 года № 17 "Выявленные объекты культурного наследия"
2	Группа из 3-х курганов	Марфовское с/п, с.Краснополье, в 1,4 км к северу-северо-востоку от села	ПОСТАНОВЛЕНИЕ СМРК от 24 января 2017 года № 17 "Выявленные объекты культурного наследия"
3	Курган	Марфовское с/п, с. Марфовка, в 4,0 км на восток от села; фактически на землях Горностаевского с/п	ПОСТАНОВЛЕНИЕ СМРК от 24 января 2017 года № 17 "Выявленные объекты культурного наследия"
4	Группа из 4-х курганов	Марфовское с/п, с. Марфовка, в 2,5 км на север от села	ПОСТАНОВЛЕНИЕ СМРК от 24 января 2017 года № 17 "Выявленные объекты культурного наследия"
5	Группа из 4-х курганов	Марфовское с/п, с. Марфовка, в 0,7-1,2 км к северу от села	ПОСТАНОВЛЕНИЕ СМРК от 24 января 2017 года № 17 "Выявленные объекты культурного наследия"
6	Группа из 39-ти курганов	Марфовское с/п,с. Марфовка, в2,1 км к северу от села, расположены цепочкой в направлении с северо-запада на восток между с. Марфовка и с. Новоселовка	ПОСТАНОВЛЕНИЕ СМРК от 24 января 2017 года № 17 "Выявленные объекты культурного наследия"
7	Курган	Марфовское с/п, с. Марфовка, в 0,6 км к западу от села	ПОСТАНОВЛЕНИЕ СМРК от 24 января 2017 года № 17 "Выявленные объекты культурного наследия"
8	Курган	Марфовское с/п, с. Марфовка, в 1,5 км к северу от села	ПОСТАНОВЛЕНИЕ СМРК от 24 января 2017 года № 17 "Выявленные объекты культурного наследия"
9	Курган	Марфовское с/п, с. Марфовка, в 2,6 км к северу-востоку от села	ПОСТАНОВЛЕНИЕ СМРК от 24 января 2017 года № 17 "Выявленные объекты культурного наследия"
10	Курган	Марфовское с/п, с. Марфовка, в 2,8 км к востоку от села	ПОСТАНОВЛЕНИЕ СМРК от 24 января 2017 года № 17 "Выявленные объекты культурного наследия"

№ п/п	Наименование объекта и датировка выявленного объекта культурного наследия	Местонахождение объекта	Нормативный документ
11	Курган	Марфовское с/п, с. Марфовка, в 1,2 км к северу-северо-востоку от села	ПОСТАНОВЛЕНИЕ СМРК от 24 января 2017 года № 17 "Выявленные объекты культурного наследия"
12	Группа из 8-ми курганов	Марфовское с/п, с. Марфовка, в 2,5 км к востоку-северо-востоку от села	ПОСТАНОВЛЕНИЕ СМРК от 24 января 2017 года № 17 "Выявленные объекты культурного наследия"
13	Группа из 3-х курганов	Марфовское с/п, с. Марфовка, в 4,0 км к востоку от села	ПОСТАНОВЛЕНИЕ СМРК от 24 января 2017 года № 17 "Выявленные объекты культурного наследия"
14	Курган	Марфовское с/п, с. Марфовка, в 3,3 км к юго-западу от села	ПОСТАНОВЛЕНИЕ СМРК от 24 января 2017 года № 17 "Выявленные объекты культурного наследия"
15	Группа из 6-ти курганов	Марфовское с/п, с. Марфовка, в 2,7 км к западу от села	ПОСТАНОВЛЕНИЕ СМРК от 24 января 2017 года № 17 "Выявленные объекты культурного наследия"
16	Группа из 9-ти курганов	Марфовское с/п, с. Марфовка, в 4,0 км к западу-северо-западу от села	ПОСТАНОВЛЕНИЕ СМРК от 24 января 2017 года № 17 "Выявленные объекты культурного наследия"
17	Курган	Марфовское с/п, с. Новоселовка, в 1,2 км к западу от села	ПОСТАНОВЛЕНИЕ СМРК от 24 января 2017 года № 17 "Выявленные объекты культурного наследия"
18	Группа из 3-х курганов	Марфовское с/п, с. Новоселовка, в 4,0 км к востоку от села	ПОСТАНОВЛЕНИЕ СМРК от 24 января 2017 года № 17 "Выявленные объекты культурного наследия"
19	Группа из 15-ти курганов	Марфовское с/п, с. Новоселовка, в 1,0-2,0 км к северу и к востоку от села; фактически на землях Горностаевского с/п	ПОСТАНОВЛЕНИЕ СМРК от 24 января 2017 года № 17 "Выявленные объекты культурного наследия"
20	Курган	Марфовское с/п, с. Новоселовка, в 1,8 км к юго-востоку от села	ПОСТАНОВЛЕНИЕ СМРК от 24 января 2017 года № 17 "Выявленные объекты культурного наследия"

№ п/п	Наименование объекта и датировка выявленного объекта культурного наследия	Местонахождение объекта	Нормативный документ
21	Группа из 3-х курганов	Марфовское с/п, с. Прудниково, в 2,5 км к востоку от села	ПОСТАНОВЛЕНИЕ СМРК от 24 января 2017 года № 17 "Выявленные объекты культурного наследия"
22	Группа из 9-ти курганов	Марфовское с/п, с. Прудниково, в 2,5 км к юго-востоку от села	ПОСТАНОВЛЕНИЕ СМРК от 24 января 2017 года № 17 "Выявленные объекты культурного наследия"
23	Курган	Марфовское с/п, с. Прудниково, в 2,6 км к юго-востоку от села	ПОСТАНОВЛЕНИЕ СМРК от 24 января 2017 года № 17 "Выявленные объекты культурного наследия"
24	Аккосов (киммерийский) вал (длина - 35 км, ширина - до 6 м)	Вал пересекает весь Керченский п-ов от Черного до Азовского моря, проходит через Новониколаевское с/п, Белинское с/п, Марфовское с/п	ПОСТАНОВЛЕНИЕ СМРК от 24 января 2017 года № 17 "Выявленные объекты культурного наследия"
25	Курган	Горностаевское с/п, с. Горностаевка, в 8,7 км к юго-востоку от села, фактически: на землях Марфовского с/п	ПОСТАНОВЛЕНИЕ СМРК от 24 января 2017 года № 17 "Выявленные объекты культурного наследия"
26	Курган	Ленинское с/п, с. Дорошенково, в 6,7 км к юго-востоку от села, фактически на землях Марфовского с/п	ПОСТАНОВЛЕНИЕ СМРК от 24 января 2017 года № 17 "Выявленные объекты культурного наследия"
27	Курган	Горностаевское с/п, с. Горностаевка, в 7,5 км к югу от села; фактически на землях Марфовского с/п	ПОСТАНОВЛЕНИЕ СМРК от 24 января 2017 года № 17 "Выявленные объекты культурного наследия"

№ п/п	Наименование объекта	Местонахождение объекта	Нормативный документ	Охранная зона
1	Археологический комплекс «Киммерик» VI в. до н.э. – IV в. н.э.	Республика Крым, Ленинский район, сельское поселение Марьевское, с. Марьевка	Распоряжение Правительства Российской Федерации от 17.10.2015 №2073-р Постановление Кабинета Министров Украины от 03.09.2009 №928	решение Крымского облисполкома от 15.01.1980 г. №16, охранная зона установлена площадью 2,0 га в границах городища

№ п/п	Наименование объекта	Местонахождение объекта	Номер и дата постановления органа государственной власти об отнесении к объектам культурного наследия регионального значения	Номер и дата решения органа государственной власти об утверждении зон охраны объекта культурного наследия (границы охранной зоны)
1.	Братская могила советских воинов, 1941-1944 гг.	с. Вязниково, сельское кладбище	Постановление СМ РК от 20.12.2016 № 627	Охранная зона — 3,2х5,2 м, — утверждена решением Крымского облисполкома от 15.01.1980 №16
2.	Памятный знак в честь воинов-односельчан, павших на фронтах Великой Отечественной войны. Дата событий: 1941-1945 гг. Дата сооружения: 1983 г.	с. Марьевка	Постановление СМ РК от 20.12.2016 № 627	Охранная зона — 25х30 м, — утверждена решением Крымского облисполкома от 15.04.1986 №164
3.	Братская могила советских воинов, 1941-1944 г.	с. Пташкино	Постановление СМ РК от 20.12.2016 № 627	Охранная зона — 5,0х11,0 м, — утверждена решением Крымского облисполкома от 15.01.1980 №16

№ п/п	Наименование объекта и датировка выявленного объекта культурного наследия	Местонахождение объекта	Нормативный документ	Охранная зона
1.	Аккосов (киммерийский) вал (длина - 35 км, ширина - до 6 м), нач. I тыс. до н.э. - I тыс.н.э.	Вал пересекает весь Керченский п-ов от Черного до Азовского моря, проходит через Белинское СП, Марфовское СП, Горностаевское СП, Марьевское СП, Новониколаевское СП	Решение Крымского облисполкома от 05.09.1969 г. № 595	Решение Крымского облисполкома от 15.01.1980 г. № 16, установлена охранная зона 5 м по обе стороны вала
2.	Курган	с. Вязниково, у юго-восточной окраины села	Решение Крымского облисполкома от 15.01.1980 г. № 16	Решением Крымского облисполкома от 15.01.1980 г. №16 установлена охранная зона - 2 м от полы кургана
3.	Группа из 3-х курганов	с. Марьевка, в 2,0 км на юг от села	Решение Крымского облисполкома от 15.01.1980 г. № 16	Решением Крымского облисполкома от 15.01.1980 г. №16 установлена охранная зона - 2 м от полы кургана
4.	Группа из 5-ти курганов	с. Марьевка, восточная окраина села	Решение Крымского облисполкома от 15.01.1980 г. № 16	Решением Крымского облисполкома от 15.01.1980 г. №16 установлена охранная зона - 2 м от полы кургана
5.	Поселение средневековое, VIII-X, XI-XIV вв.	с. Пташкино, в 1,0-3,0 км на восток от села	Решение Крымского облисполкома от 21.06.1983 г. № 362	Решение Крымского облисполкома от 21.06.1983 г. № 362, охранная зона установлена площадью 1,0 га
6.	Группа из 3-х курганов	с. Пташкино, в 1,0-3,0 км на восток от села	Решение Крымского облисполкома от 15.01.1980 г. № 16	Решением Крымского облисполкома от 15.01.1980 г. №16 установлена охранная зона - 2 м от полы кургана

7.	Группа из 6-ти курганов	с. Пташкино, в 0,5-1,0 км на юг от села	Решение Крымского облисполкома от 15.01.1980 г. № 16	Решением Крымского облисполкома от 15.01.1980 г. №16 установлена охранная зона - 2 м от полы кургана
8.	Группа из 14-ти курганов	с. Пташкино, в 1,0 км на север от села	Решение Крымского облисполкома от 15.01.1980 г. № 16	Решением Крымского облисполкома от 15.01.1980 г. №16 установлена охранная зона - 2 м от полы кургана
9.	Группа из 3-х курганов	с. Вязниково, в 5,8 км к северу-северо-востоку от села	Решение Крымского облисполкома от 20.02.1990 г. № 48	Решением Крымского облисполкома от 20.02.1990 г. № 48 установлена охранная зона - 5 м от полы кургана
10.	Курган	с. Пташкино, в 2,0 км к востоку от села	Решение Крымского облисполкома от 20.02.1990 г. № 48	Решением Крымского облисполкома от 20.02.1990 г. № 48 установлена охранная зона - 5 м от полы кургана
11.	Группа из 2-х курганов	с. Вязниково, в 5,3 км к северу от села	Решение Крымского облисполкома от 20.02.1990 г. № 48	Решением Крымского облисполкома от 20.02.1990 г. № 48 установлена охранная зона - 5 м от полы кургана
12.	Курган	с. Пташкино, в 0,5 км к юго-востоку от села	Решение Крымского облисполкома от 20.02.1990 г. № 48	Решением Крымского облисполкома от 20.02.1990 г. № 48 установлена охранная зона - 5 м от полы кургана
13.	Группа из 2-х курганов	с. Пташкино, в 2,5 км к северо-западу от села	Решение Крымского облисполкома от 20.02.1990 г. № 48	Решением Крымского облисполкома от 20.02.1990 г. № 48 установлена охранная зона - 5 м от полы кургана
14.	Курган	с. Пташкино, в 3,4 км к западу-северо-западу от села	Решение Крымского облисполкома от 20.02.1990 г. № 48	Решением Крымского облисполкома от 20.02.1990 г. № 48 установлена охранная зона - 5 м от полы кургана

15.	Группа из 3-х курганов	с. Пташкино, в 3,5 км к западу от села	Решение Крымского облисполкома от 20.02.1990 г. № 48	Решением Крымского облисполкома от 20.02.1990 г. № 48 установлена охранная зона - 5 м от полы кургана
16.	Группа из 3-х курганов	с. Пташкино, в 5,6 км к юго-западу от села	Решение Крымского облисполкома от 20.02.1990 г. № 48	Решением Крымского облисполкома от 20.02.1990 г. № 48 установлена охранная зона - 5 м от полы кургана
17.	Группа из 11-ти курганов	с. Марьевка, в 6,0-7,5 км к западу от села	Решение Крымского облисполкома от 20.02.1990 г. № 48	Решением Крымского облисполкома от 20.02.1990 г. № 48 установлена охранная зона - 5 м от полы кургана
18.	Группа из 2-х курганов	с. Марьевка, в 3,4-3,8 км к западу от села	Решение Крымского облисполкома от 20.02.1990 г. № 48	Решением Крымского облисполкома от 20.02.1990 г. № 48 установлена охранная зона - 5 м от полы кургана
19.	Группа из 2-х курганов	с. Марьевка, в 0,3 км к юго-западу от села	Решение Крымского облисполкома от 20.02.1990 г. № 48	Решением Крымского облисполкома от 20.02.1990 г. № 48 установлена охранная зона - 5 м от полы кургана
20.	Курган	с. Марьевка, в 200 м к югу от села	Решение Крымского облисполкома от 20.02.1990 г. № 48	Решением Крымского облисполкома от 20.02.1990 г. № 48 установлена охранная зона - 5 м от полы кургана

21.	Курган	с. Пташкино, в 2,8 км к юго-востоку от села	Решение Крымского облисполкома от 20.02.1990 г. № 48	Решением Крымского облисполкома от 20.02.1990 г. № 48 установлена охранная зона - 5 м от полы кургана
22.	Курган	с. Вязниково, в 8,0 км к северу-северо-востоку от села	Решение Крымского облисполкома от 20.02.1990 г. № 48	Решением Крымского облисполкома от 20.02.1990 г. № 48 установлена охранная зона - 5 м от полы кургана
23.	Группа из 2-х курганов	с. Огоньки, в 6,0 км к юго-западу от села	Решение Крымского облисполкома от 20.02.1990 г. № 48	Решением Крымского облисполкома от 20.02.1990 г. № 48 установлена охранная зона - 5 м от полы кургана

№ п/п	Наименование объекта культурного наследия регионального значения	Дата события в соответствии с приказом	Местонахождение объекта культурного наследия регионального значения	Номер и дата постановления органа государственной власти об отнесении к объектам культурного наследия регионального значения	Номер и дата решения органа государственной власти об утверждении зон охраны объекта культурного наследия (границы охранной зоны)
1	Братская могила советских воинов	1942 - 1944 годы	Республика Крым, Ленинский район, сельское поселение Новониколаевское, с.Новониколаевка	ПОСТАНОВЛЕНИЕ СМРК от 20 декабря 2016 г. N 627 "Объекты культурного наследия регионального значения"	Охранная зона — 5 x 5 м, утверждена решением Крымского облисполкома от 15.01.1980г. №16

№ п/п	Наименование объекта культурного наследия регионального значения	Дата события в соответствии с приказом	Местонахождение объекта культурного наследия регионального значения	Номер и дата постановления органа государственной власти об отнесении к объектам культурного наследия регионального значения	Номер и дата решения органа государственной власти об утверждении зон охраны объекта культурного наследия (границы охранной зоны)
2	Памятный знак в честь воинов - односельчан, погибших в годы Великой Отечественной войны	1941 - 1945 годы, 1980 год	Республика Крым, Ленинский район, сельское поселение Новониколаевское, с.Новониколаевка	ПОСТАНОВЛЕНИЕ СМРК от 20 декабря 2016 г. N 627 "Объекты культурного наследия регионального значения"	Охранная зона — 30 x 20 м, утверждена решением Крымского облисполкома от 21.06.1983г. №362

№ п/п	Наименование выявленного объекта культурного наследия	Датировка	Местонахождение объекта	Нормативный документ
1.	Группа из 4-х курганов		Новониколаевское с/п, с.Новониколаевка, в 3,0 км на северо-восток от села, у Аккосова вала	ПОСТАНОВЛЕНИЕ СМРК от 24 января 2017 года № 17 "Выявленные объекты культурного наследия"
2.	Городище «Савроматий»	I-III вв. н.э.	Новониколаевское с/п, с.Новониколаевка, в 4,0 км к юго- востоку от села	ПОСТАНОВЛЕНИЕ СМРК от 24 января 2017 года № 17 "Выявленные объекты культурного наследия"
3.	Группа из 4-х курганов		Новониколаевское с/п, с.Новониколаевка, в 1,0 км к юго- западу от села	ПОСТАНОВЛЕНИЕ СМРК от 24 января 2017 года № 17 "Выявленные объекты культурного наследия"
4.	Курган		Новониколаевское с/п, с.Новониколаевка, в 2,8 км к западу от села	ПОСТАНОВЛЕНИЕ СМРК от 24 января 2017 года № 17 "Выявленные объекты культурного наследия"

№ п/п	Наименование выявленного объекта культурного наследия	Датировка	Местонахождение объекта	Нормативный документ
5.	Группа из 7-ми курганов		Новониколаевское с/п, с.Новониколаевка, в 2,0 км к северо-западу от села	ПОСТАНОВЛЕНИЕ СМРК от 24 января 2017 года № 17 "Выявленные объекты культурного наследия"
6.	Группа из 2-х курганов		Новониколаевское с/п, с.Новониколаевка, в 3,4-3,6 км к северу-северо-западу от села	ПОСТАНОВЛЕНИЕ СМРК от 24 января 2017 года № 17 "Выявленные объекты культурного наследия"
7.	Группа из 2-х курганов		Новониколаевское с/п, с.Новониколаевка, в 2,8 км к северу от села	ПОСТАНОВЛЕНИЕ СМРК от 24 января 2017 года № 17 "Выявленные объекты культурного наследия"
8.	Курган		Новониколаевское с/п, с.Новониколаевка, в 2,3 км к северо-востоку от села	ПОСТАНОВЛЕНИЕ СМРК от 24 января 2017 года № 17 "Выявленные объекты культурного наследия"
9.	Группа из 2-х курганов		Новониколаевское с/п, с.Новониколаевка, в 0,2 км к востоку от сельского кладбища	Приказ Министерства культуры Республики Крым №137 от 10.07.2020 "О выявленных объектах археологии"
10.	Группа из 4-х курганов		Новониколаевское с/п, с.Новониколаевка, в 1,1-1,2 км к востоку от села	ПОСТАНОВЛЕНИЕ СМРК от 24 января 2017 года № 17 "Выявленные объекты культурного наследия"
11.	Группа из 3-х курганов		Новониколаевское с/п, с.Новониколаевка, в 3,4-3,6 км к востоку от села	ПОСТАНОВЛЕНИЕ СМРК от 24 января 2017 года № 17 "Выявленные объекты культурного наследия"
12.	Группа из 2-х курганов		Новониколаевское с/п, с.Новониколаевка, в 3,4 км к востоку от села	ПОСТАНОВЛЕНИЕ СМРК от 24 января 2017 года № 17 "Выявленные объекты культурного наследия"

№ п/п	Наименование выявленного объекта культурного наследия	Датировка	Местонахождение объекта	Нормативный документ
13	Группа из 6-ти курганов		Новониколаевское с/п, с.Новониколаевка, в 3,5 км к востоку-юго-востоку от села	ПОСТАНОВЛЕНИЕ СМРК от 24 января 2017 года № 17 "Выявленные объекты культурного наследия"
14	Курган		Новониколаевское с/п, с.Новониколаевка, в 30 мк востоку от тока села	ПОСТАНОВЛЕНИЕ СМРК от 24 января 2017 года № 17 "Выявленные объекты культурного наследия"
15	Курган		Новониколаевское с/п, с.Новониколаевка, в 3,9 км к югу от села	ПОСТАНОВЛЕНИЕ СМРК от 24 января 2017 года № 17 "Выявленные объекты культурного наследия"
16	Группа из 6-ти курганов		Новониколаевское с/п, территория села Новониколаевка	ПОСТАНОВЛЕНИЕ СМРК от 24 января 2017 года № 17 "Выявленные объекты культурного наследия"
17	Аккосов (киммерийский) вал (длина - 35 км, ширина - до 6 м)	нач. I тыс. до н.э. - 1 тыс.н.э.	Вал пересекает весь Керченский п-ов от Черного до Азовского моря, проходит через Новониколаевское с/п, Белинское с/п, Марфовское с/п	ПОСТАНОВЛЕНИЕ СМРК от 24 января 2017 года № 17 "Выявленные объекты культурного наследия"
18	Группа из 2-х курганов		Ленинское с/п, с. Фонтан, в 0,5 км на восток от села; фактически на землях Новониколаевского с/п	ПОСТАНОВЛЕНИЕ СМРК от 24 января 2017 года № 17 "Выявленные объекты культурного наследия"
19	Курган		Горностаевское с/п, с. Горностаевка, в 8,0 км к западу от села; фактически на землях Новониколаевского с/п	ПОСТАНОВЛЕНИЕ СМРК от 24 января 2017 года № 17 "Выявленные объекты культурного наследия"

№ п/п	№ в реестре	Наименование объекта культурного наследия	Адрес	Нормативно-правовой акт о постановке на учет	Охранная зона
1	1493	Багеровский ров - братская могила мирных жителей - жертв фашистского террора	Республика Крым, Октябрьское сельское поселение, с. Октябрьское	Постановление правительства Российской Федерации от 20.06.2017г. № 329	Охранная зона — 7,0х30,0 м (от памятного знака к югу до пересечения с полотном шоссейной дороги п.Багерово-Керчь - 30 м; от центра видимой части рва к западу и востоку на всем протяжении - 30 м - по 3,5 м), у памятного знака - 8,0х7,0 м (в пределах ограды), — утверждена решением Крымского облисполкома от 20.02.1990 № 48
2	1494	Памятный знак в честь воинов-односельчан, погибших в годы Великой Отечественной войны, и могила старшего политрука Г.В. Беломитцева	Республика Крым, Октябрьское сельское поселение, с. Октябрьское	Постановление правительства Российской Федерации от 20.06.2017г. № 329	Охранная зона — 15,0х32,0 м, — утверждена решением Крымского облисполкома от 15.01.1980 № 16
3	1242	Курган	Республика Крым, Октябрьское сельское поселение, с. Восход, в 1,5 км на запад от села	Решение Крымского облисполкома от 15.01.1980 №16, уч.№1278	не установлена
4	1243	Группа из 3-х курганов	Республика Крым, Октябрьское сельское поселение, с. Восход, в 3,0 км к западу от села	Решение Крымского облисполкома от 15.01.1980 №16, уч.№1260	не установлена
5	1244	Группа из 11-ти курганов	Республика Крым, Октябрьское сельское поселение, с. Восход, в 1,5-2,5 км к западу от села	Решение Крымского облисполкома от 20.02.1990 № 48, уч.№3442	не установлена

№ п/п	№ в реестре	Наименование объекта культурного наследия	Адрес	Нормативно-правовой акт о постановке на учет	Охранная зона
6	1245	Группа из 4-х курганов	Республика Крым, Октябрьское сельское поселение, с. Восход, в 0,5 км к северу от села	Решение Крымского облисполкома от 20.02.1990 № 48, уч.№3443	не установлена
7	1247	Группа из 13-ти курганов	Республика Крым, Октябрьское сельское поселение, с. Восход, в 2,2 км к югу от села	Решение Крымского облисполкома от 20.02.1990 № 48, уч.№3445	не установлена
8	1248	Курган	Республика Крым, Октябрьское сельское поселение, с. Восход, в 3,6 км к юго-западу от села	Решение Крымского облисполкома от 20.02.1990 № 48, уч.№3446	не установлена
9	1249	Группа из 6-ти курганов	Республика Крым, Октябрьское сельское поселение, с. Восход, в 3,2 - 4,5 км к юго-юго-западу от села	Решение Крымского облисполкома от 20.02.1990 № 48, уч.№3447	не установлена
10	1250	Группа из 6-ти курганов	Республика Крым, Октябрьское сельское поселение, с. Восход, в 5,3 км к югу от села	Решение Крымского облисполкома от 20.02.1990 № 48, уч.№3448	не установлена
11	1251	Группа из 7-ми курганов	Республика Крым, Октябрьское сельское поселение, с. Октябрьское, в 6,0 км на север от села	Решение Крымского облисполкома от 21.06.1983 №362, уч.№2660	не установлена
12	1252	Курган «Кара-Оба»	Республика Крым, Октябрьское сельское поселение, с. Октябрьское, в 1,0 км на север от села	Решение Крымского облисполкома от 21.06.1983 №362, уч.№3003	не установлена

№ п/п	№ в реестре	Наименование объекта культурного наследия	Адрес	Нормативно-правовой акт о постановке на учет	Охранная зона
13	1253	Курган «Куль-Оба»	Республика Крым, Октябрьское сельское поселение, с. Октябрьское, в 3,0 км к югу от села	Решение Крымского облисполкома от 21.06.1983 №362, уч.№3004	не установлена
14	1254	Группа из 27-ми курганов	Республика Крым, Октябрьское сельское поселение, с. Октябрьское, в 1,0-2,0 км к северу от села	Решение Крымского облисполкома от 20.02.1990 №48, уч.№3424 «а»	не установлена
15	1255	Группа из 2-х курганов	Республика Крым, Октябрьское сельское поселение, с. Октябрьское, в 3,0 км к северо-востоку от села	Решение Крымского облисполкома от 20.02.1990 № 48, уч.№3425	не установлена
16	1256	Группа из 2-х курганов	Республика Крым, Октябрьское сельское поселение, с. Октябрьское, в 2,5 км к северу от села	Решение Крымского облисполкома от 20.02.1990 № 48, уч.№3426	не установлена
17	1257	Курган	Республика Крым, Октябрьское сельское поселение, с. Октябрьское, в 4,0 км к северу-северо-востоку от села	Решение Крымского облисполкома от 20.02.1990 № 48, уч.№3427	не установлена
18	1258	Группа из 5-ти курганов	Республика Крым, Октябрьское сельское поселение, с. Октябрьское, в 5 км к северу от села	Решение Крымского облисполкома от 20.02.1990 № 48, уч.№3428	не установлена
19	1259	Группа из 2-х курганов	Республика Крым, Октябрьское сельское поселение, с.	Решение Крымского облисполкома от 20.02.1990 № 48, уч.№3429	не установлена

№ п/п	№ в реестре	Наименование объекта культурного наследия	Адрес	Нормативно-правовой акт о постановке на учет	Охранная зона
			Октябрьское, в 4,0 км к северу от села		
20	1260	Группа из 7-ми курганов	Республика Крым, Октябрьское сельское поселение, с. Октябрьское, в 2,0 км к северо-западу от села	Решение Крымского облисполкома от 20.02.1990 № 48, уч.№3430	не установлена
21	1261	Группа из 3-х курганов	Республика Крым, Октябрьское сельское поселение, с. Октябрьское, в 2,5 км к северо-западу от села	Решение Крымского облисполкома от 20.02.1990 № 48, уч.№3431	не установлена
22	1262	Группа из 6-ти курганов	Республика Крым, Октябрьское сельское поселение, с. Октябрьское, в 1,8-3,0 км к западу от села	Решение Крымского облисполкома от 20.02.1990 № 48, уч.№3432	не установлена
23	1263	Группа из 2-х курганов	Республика Крым, Октябрьское сельское поселение, с. Октябрьское, в 0,8 км к юго-западу от села	Решение Крымского облисполкома от 20.02.1990 № 48, уч.№3433	не установлена
24	1264	Группа из 3-х курганов	Республика Крым, Октябрьское сельское поселение, с. Октябрьское, в 1,4 км к югу от села	Решение Крымского облисполкома от 20.02.1990 № 48, уч.№3434	не установлена
25	1265	Группа из 7-ми курганов	Республика Крым, Октябрьское сельское поселение, с. Октябрьское, в 2,2 км к юго-западу от села	Решение Крымского облисполкома от 20.02.1990 № 48, уч.№3435	не установлена

№ п/п	№ в реестре	Наименование объекта культурного наследия	Адрес	Нормативно-правовой акт о постановке на учет	Охранная зона
26	1266	Группа из 3-х курганов	Республика Крым, Октябрьское сельское поселение, с. Октябрьское, в 3,2-3,4 км к югу от села	Решение Крымского облисполкома от 20.02.1990 № 48, уч.№3436	не установлена
27	1267	Группа из 2-х курганов	Республика Крым, Октябрьское сельское поселение, с. Октябрьское, в 4,0 км к югу от села	Решение Крымского облисполкома от 20.02.1990 № 48, уч.№3437	не установлена
28	1268	Группа из 3-х курганов	Республика Крым, Октябрьское сельское поселение, с. Октябрьское, в 5,0 км к юго-юго-западу от села	Решение Крымского облисполкома от 20.02.1990 № 48, уч.№3438	не установлена
29	1269	Группа из 3-х курганов	Республика Крым, Октябрьское сельское поселение, с. Октябрьское, в 4,0-4,2 км к югу от села	Решение Крымского облисполкома от 20.02.1990 № 48, уч.№3439	не установлена
30	1270	Курган	Республика Крым, Октябрьское сельское поселение, с. Октябрьское, в 3,0 км к югу от села	Решение Крымского облисполкома от 20.02.1990 № 48, уч.№3440	не установлена
31	1271	Группа из 4-х курганов	Республика Крым, Октябрьское сельское поселение, с. Октябрьское, в 3,0 км к югу от села	Решение Крымского облисполкома от 20.02.1990 № 48, уч.№3441	не установлена
32	980	Группа из 2-х курганов	Республика Крым, Октябрьское сельское поселение, п.	Решение	не установлена

№ п/п	№ в реестре	Наименование объекта культурного наследия	Адрес	Нормативно-правовой акт о постановке на учет	Охранная зона
			Багерovo, в 1,0 км на северо-восток	Крымского облисполкома от 15.01.1980 №16, уч.№2185	
33	982	Группа из 8-ми курганов	Республика Крым, Октябрьское сельское поселение, п. Багерovo, в 1,5-2,5 км к юго-юго-востоку от села	Решение Крымского облисполкома от 20.02.1990 № 48, уч.№3258	не установлена

№ п/п	Наименование объекта культурного наследия регионального значения	Дата события в соответствии с приказом	Местонахождение объекта культурного наследия регионального значения	Номер и дата постановления органа государственной власти об отнесении к объектам культурного наследия регионального значения	Номер и дата решения органа государственной власти об утверждении зон охраны объекта культурного наследия (границы охранной зоны)
1	Братская могила советских воинов	1942 - 1944 годы	Республика Крым, Ленинский район, сельское поселение Останинское, с. Останино, сельское кладбище	ПОСТАНОВЛЕНИЕ СМРК от 20 декабря 2016 г. N 627 "Объекты культурного наследия регионального значения"	Охранная зона — 5 x 4 м, утверждена решением Крымского облисполкома от 15.01.1980г. №16
2	Памятный знак на месте расстрела коммунистов в годы Гражданской войны	1919 год, 1954 год	Республика Крым, Ленинский район, сельское поселение Останинское, с. Останино	ПОСТАНОВЛЕНИЕ СМРК от 20 декабря 2016 г. N 627 "Объекты культурного наследия регионального значения"	Охранная зона — 7,5 x 7,5 м, утверждена решением Крымского облисполкома от 21.06.1983г. №362
3	Памятный знак в честь воинов - односельчан, погибших в годы Великой Отечественной войны	1941 - 1945 годы, 1967 год	Республика Крым, Ленинский район, сельское поселение Останинское, с. Останино	ПОСТАНОВЛЕНИЕ СМРК от 20 декабря 2016 г. N 627 "Объекты культурного наследия регионального значения"	Охранная зона — 6 x 10 м, утверждена решением Крымского облисполкома от 21.06.1983г. №362

№ п/п	Наименование объекта культурного наследия регионального значения	Дата события в соответствии с приказом	Местонахождение объекта культурного наследия регионального значения	Номер и дата постановления органа государственной власти об отнесении к объектам культурного наследия регионального значения	Номер и дата решения органа государственной власти об утверждении зон охраны объекта культурного наследия (границы охранной зоны)
4	Братская могила советских воинов	1942 год, 1944 год	Республика Крым, Ленинский район, сельское поселение Останинское, с. Песочное	ПОСТАНОВЛЕНИЕ СМРК от 20 декабря 2016 г. N 627 "Объекты культурного наследия регионального значения"	Охранная зона — 5 х 4 м, утверждена решением Крымского облисполкома от 21.06.1983г. №362
5	Памятный знак в честь основателей колхоза "1 Мая"	1927 - 1928 годы, 1967 год	Республика Крым, Ленинский район, сельское поселение Останинское, с. Песочное	ПОСТАНОВЛЕНИЕ СМРК от 20 декабря 2016 г. N 627 "Объекты культурного наследия регионального значения"	Охранная зона — 6,5 х 6 м, утверждена решением Крымского облисполкома от 21.06.1983г. №362

№ п/п	Наименование выявленного объекта культурного наследия	Датировка	Местонахождение объекта	Нормативный документ
1.	Курган		Останинское с/п, с. Зеленый Яр, в 2,6 км к юго-западу от села	ПОСТАНОВЛЕНИЕ СМРК от 24 января 2017 года № 17 "Выявленные объекты культурного наследия"
2.	Группа из 8-ми курганов		Останинское с/п, с. Зеленый Яр, в 0,05-1,0 км к юго-юго-западу от села	ПОСТАНОВЛЕНИЕ СМРК от 24 января 2017 года № 17 "Выявленные объекты культурного наследия"
3.	Группа из 4-х курганов		Останинское с/п, с. Зеленый Яр, юго-восточная окраина села	ПОСТАНОВЛЕНИЕ СМРК от 24 января 2017 года № 17 "Выявленные объекты культурного наследия"

№ п/п	Наименование выявленного объекта культурного наследия	Датировка	Местонахождение объекта	Нормативный документ
4.	Курган		Останинское с/п, с. Зеленый Яр, в 0,5 км на север от села	ПОСТАНОВЛЕНИЕ СМРК от 24 января 2017 года № 17 "Выявленные объекты культурного наследия"
5.	Курган		Останинское с/п, с. Зеленый Яр, в 2,0 км к востоку-северо- востоку от села	ПОСТАНОВЛЕНИЕ СМРК от 24 января 2017 года № 17 "Выявленные объекты культурного наследия"
6.	Группа из 2-х курганов		Останинское с/п, с. Останино, в 3,0 км к северо-востоку от села	ПОСТАНОВЛЕНИЕ СМРК от 24 января 2017 года № 17 "Выявленные объекты культурного наследия"
7.	Группа из 2-х курганов		Останинское с/п, с. Останино, в 4,5 км к востоку-юго-востокуот села	ПОСТАНОВЛЕНИЕ СМРК от 24 января 2017 года № 17 "Выявленные объекты культурного наследия"
8.	Курган		Останинское с/п, с. Останино, в 5,6 км к востоку-юго-востокуот села	ПОСТАНОВЛЕНИЕ СМРК от 24 января 2017 года № 17 "Выявленные объекты культурного наследия"
9.	Курган		Останинское с/п, с. Останино, в 4,3 км к юго-востоку от села	ПОСТАНОВЛЕНИЕ СМРК от 24 января 2017 года № 17 "Выявленные объекты культурного наследия"
10	Курган		Останинское с/п, с. Останино, в 2,5 км к юго-востоку от села	ПОСТАНОВЛЕНИЕ СМРК от 24 января 2017 года № 17 "Выявленные объекты культурного наследия"
11	Курган		Останинское с/п, с. Останино, в 2,0 км к югу от села	ПОСТАНОВЛЕНИЕ СМРК от 24 января 2017 года № 17 "Выявленные объекты культурного наследия"

№ п/п	Наименование выявленного объекта культурного наследия	Датировка	Местонахождение объекта	Нормативный документ
12	Поселение «Слюсаревое»	эпоха бронзы античность, средневековье	Останинское с/п, с. Останино, на юго-запад у бывш. с. Слюсаревое	ПОСТАНОВЛЕНИЕ СМРК от 24 января 2017 года № 17 "Выявленные объекты культурного наследия"
13	Группа из 2-х курганов		Останинское с/п, с. Останино, в 0,3-1,0 км на северо-восток от села	ПОСТАНОВЛЕНИЕ СМРК от 24 января 2017 года № 17 "Выявленные объекты культурного наследия"
14	Группа из 6-ти курганов		Останинское с/п, с. Останино, на 39-м и 40-м км дороги Феодосия-Керчь	ПОСТАНОВЛЕНИЕ СМРК от 24 января 2017 года № 17 "Выявленные объекты культурного наследия"
15	Курган		Останинское с/п, с. Песочное, в 1,5 км на юг от села	ПОСТАНОВЛЕНИЕ СМРК от 24 января 2017 года № 17 "Выявленные объекты культурного наследия"
16	Курган		Останинское с/п, с. Песочное, в 0,25 км к югу от села	ПОСТАНОВЛЕНИЕ СМРК от 24 января 2017 года № 17 "Выявленные объекты культурного наследия"
17	Курган «Останино Восточный 2»	(эпоха бронзы - средневековье)	Республика Крым, Ленинский район, Останинское сельское поселение, село Останино, точное местоположение не установлено	Приказ Министерства культуры Республики Крым №137 от 10.07.2020 "О выявленных объектах археологии"
18	Курган «Останино Восточный 3»	(эпоха бронзы - средневековье)	Республика Крым, Ленинский район, Останинское сельское поселение, село Останино, точное местоположение не установлено	Приказ Министерства культуры Республики Крым №137 от 10.07.2020 "О выявленных объектах археологии"

№ п/п	Наименование выявленного объекта культурного наследия	Датировка	Местонахождение объекта	Нормативный документ
19	Курганная группа «Зеленый Яр Восточная 1»	(эпоха бронзы - средневековье)	Республика Крым, Ленинский район, Останинское сельское поселение, село Зеленый Яр, точное местоположение не установлено	Приказ Министерства культуры Республики Крым №137 от 10.07.2020 "О выявленных объектах археологии"
20	Курганная группа «Зеленый Яр Восточная 2»	(эпоха бронзы - средневековье)	Республика Крым, Ленинский район, Останинское сельское поселение, село Зеленый Яр, точное местоположение не установлено	Приказ Министерства культуры Республики Крым №137 от 10.07.2020 "О выявленных объектах археологии"
21	Курганная группа «Зеленый Яр Западная 2»	(эпоха бронзы - средневековье)	Республика Крым, Ленинский район, Останинское сельское поселение, село Зеленый Яр, точное местоположение не установлено	Приказ Министерства культуры Республики Крым №137 от 10.07.2020 "О выявленных объектах археологии"
22	Поселение «Аджиэль Южное 1»	(эпоха бронзы)	Республика Крым, Ленинский район, Чистопольское сельское поселение, село Чистополье	Приказ Министерства культуры Республики Крым №137 от 10.07.2020 "О выявленных объектах археологии"
23	Поселение «Зеленый Яр 5»	(эпоха позднего средневековья – нового времени)	Республика Крым, Ленинский район, Останинское сельское поселение, село Зеленый Яр, точное местоположение не установлено	Приказ Министерства культуры Республики Крым №137 от 10.07.2020 "О выявленных объектах археологии"
24	Поселение «Зеленый Яр 6»	(эпоха бронзы)	Республика Крым, Ленинский район, Останинское сельское поселение, село Зеленый Яр, точное местоположение не установлено	Приказ Министерства культуры Республики Крым №137 от 10.07.2020 "О выявленных объектах археологии"

№ п/п	Наименование выявленного объекта культурного наследия	Датировка	Местонахождение объекта	Нормативный документ
25	«Группа из 12-ти курганов «Зеленый Яр 1»»	эпоха бронзы - средневековье	Республика Крым, Ленинский район, Останинское сельское поселение	Приказ Министерства культуры Республики Крым от 10.08.2021 за №321-окн «О выявленных объектах археологии»
№	Наименование выявленного объекта культурного наследия	Датировка	Местонахождение объекта	Нормативный документ
1.	Курган		Останинское с/п, с. Зеленый Яр, в 2,6 км к юго-западу от села	ПОСТАНОВЛЕНИЕ СМРК от 24 января 2017 года № 17 "Выявленные объекты культурного наследия"
2.	Группа из 8-ми курганов		Останинское с/п, с. Зеленый Яр, в 0,05-1,0 км к юго-юго-западу от села	ПОСТАНОВЛЕНИЕ СМРК от 24 января 2017 года № 17 "Выявленные объекты культурного наследия"
3.	Группа из 4-х курганов		Останинское с/п, с. Зеленый Яр, юго-восточная окраина села	ПОСТАНОВЛЕНИЕ СМРК от 24 января 2017 года № 17 "Выявленные объекты культурного наследия"
4.	Курган		Останинское с/п, с. Зеленый Яр, в 0,5 км на север от села	ПОСТАНОВЛЕНИЕ СМРК от 24 января 2017 года № 17 "Выявленные объекты культурного наследия"
5.	Курган		Останинское с/п, с. Зеленый Яр, в 2,0 км к востоку-северо-востоку от села	ПОСТАНОВЛЕНИЕ СМРК от 24 января 2017 года № 17 "Выявленные объекты культурного наследия"

№ п/п	Наименование выявленного объекта культурного наследия	Датировка	Местонахождение объекта	Нормативный документ
6.	Группа из 2-х курганов		Останинское с/п, с. Останино, в 3,0 км к северо-востоку от села	ПОСТАНОВЛЕНИЕ СМРК от 24 января 2017 года № 17 "Выявленные объекты культурного наследия"
7.	Группа из 2-х курганов		Останинское с/п, с. Останино, в 4,5 км к востоку-юго-востоку от села	ПОСТАНОВЛЕНИЕ СМРК от 24 января 2017 года № 17 "Выявленные объекты культурного наследия"
8.	Курган		Останинское с/п, с. Останино, в 5,6 км к востоку-юго-востоку от села	ПОСТАНОВЛЕНИЕ СМРК от 24 января 2017 года № 17 "Выявленные объекты культурного наследия"
9.	Курган		Останинское с/п, с. Останино, в 4,3 км к юго-востоку от села	ПОСТАНОВЛЕНИЕ СМРК от 24 января 2017 года № 17 "Выявленные объекты культурного наследия"
10	Курган		Останинское с/п, с. Останино, в 2,5 км к юго-востоку от села	ПОСТАНОВЛЕНИЕ СМРК от 24 января 2017 года № 17 "Выявленные объекты культурного наследия"
11	Курган		Останинское с/п, с. Останино, в 2,0 км к югу от села	ПОСТАНОВЛЕНИЕ СМРК от 24 января 2017 года № 17 "Выявленные объекты культурного наследия"
12	Поселение «Слюсарев»	эпоха бронзы античность, средневековье	Останинское с/п, с. Останино, на юго-запад у бывш. с. Слюсарев	ПОСТАНОВЛЕНИЕ СМРК от 24 января 2017 года № 17 "Выявленные объекты культурного наследия"

№ п/п	Наименование выявленного объекта культурного наследия	Датировка	Местонахождение объекта	Нормативный документ
13	Группа из 2-х курганов		Останинское с/п, с. Останино, в 0,3-1,0 км на северо-восток от села	ПОСТАНОВЛЕНИЕ СМРК от 24 января 2017 года № 17 "Выявленные объекты культурного наследия"
14	Группа из 6-ти курганов		Останинское с/п, с. Останино, на 39-м и 40-м км дороги Феодосия-Керчь	ПОСТАНОВЛЕНИЕ СМРК от 24 января 2017 года № 17 "Выявленные объекты культурного наследия"
15	Курган		Останинское с/п, с. Песочное, в 1,5 км на юг от села	ПОСТАНОВЛЕНИЕ СМРК от 24 января 2017 года № 17 "Выявленные объекты культурного наследия"
16	Курган		Останинское с/п, с. Песочное, в 0,25 км к югу от села	ПОСТАНОВЛЕНИЕ СМРК от 24 января 2017 года № 17 "Выявленные объекты культурного наследия"
17	Курган «Останино Восточный 2»	(эпоха бронзы - средневековье)	Республика Крым, Ленинский район, Останинское сельское поселение, село Останино, точное местоположение не установлено	Приказ Министерства культуры Республики Крым №137 от 10.07.2020 "О выявленных объектах археологии"
18	Курган «Останино Восточный 3»	(эпоха бронзы - средневековье)	Республика Крым, Ленинский район, Останинское сельское поселение, село Останино, точное местоположение не установлено	Приказ Министерства культуры Республики Крым №137 от 10.07.2020 "О выявленных объектах археологии"
19	Курганная группа «Зеленый Яр Восточная 1»	(эпоха бронзы - средневековье)	Республика Крым, Ленинский район, Останинское сельское поселение, село Зеленый Яр, точное местоположение не установлено	Приказ Министерства культуры Республики Крым №137 от 10.07.2020 "О выявленных объектах археологии"

№ п/п	Наименование выявленного объекта культурного наследия	Датировка	Местонахождение объекта	Нормативный документ
20	Курганная группа «Зеленый Яр Восточная 2»	(эпоха бронзы - средневековье)	Республика Крым, Ленинский район, Останинское сельское поселение, село Зеленый Яр, точное местоположение не установлено	Приказ Министерства культуры Республики Крым №137 от 10.07.2020 "О выявленных объектах археологии"
21	Курганная группа «Зеленый Яр Западная 2»	(эпоха бронзы - средневековье)	Республика Крым, Ленинский район, Останинское сельское поселение, село Зеленый Яр, точное местоположение не установлено	Приказ Министерства культуры Республики Крым №137 от 10.07.2020 "О выявленных объектах археологии"
22	Поселение «Аджиэль Южное 1»	(эпоха бронзы)	Республика Крым, Ленинский район, Чистопольское сельское поселение, село Чистополье	Приказ Министерства культуры Республики Крым №137 от 10.07.2020 "О выявленных объектах археологии"
23	Поселение «Зеленый Яр 5»	(эпоха позднего средневековья – нового времени)	Республика Крым, Ленинский район, Останинское сельское поселение, село Зеленый Яр, точное местоположение не установлено	Приказ Министерства культуры Республики Крым №137 от 10.07.2020 "О выявленных объектах археологии"
24	Поселение «Зеленый Яр 6»	(эпоха бронзы)	Республика Крым, Ленинский район, Останинское сельское поселение, село Зеленый Яр, точное местоположение не установлено	Приказ Министерства культуры Республики Крым №137 от 10.07.2020 "О выявленных объектах археологии"
25	«Группа из 12-ти курганов «Зеленый Яр 1»	эпоха бронзы - средневековье	Республика Крым, Ленинский район, Останинское сельское поселение	Приказ Министерства культуры Республики Крым от 10.08.2021 за №321-окн «О выявленных объектах археологии»

Наименование объекта	Дата события в соответствии с приказом	Местонахождение	Нормативный документ	Описание Зон	Зоны охраны, действующие по 9-ФЗ
«Археологический комплекс «Илурат»	IX–IV века до н.э.	Республика Крым, Ленинский район, сельское поселение Багеровское, с. Ивановка, фактически также на землях Приозерновского с/п	Распоряжение Правительства Российской Федерации от 17 октября 2015 г. №2073-р «Перечень объектов федерального значения, расположенных на территориях Республики Крым и г. Севастополя»	охранная зона площадью 2,0 га, в границах городища	Охранная зона утверждена решением Крымского облисполкома от 15.01.1980г. №16

№ п/п	Наименование объекта культурного наследия регионального значения	Дата события в соответствии с приказом	Местонахождение объекта культурного наследия регионального значения	Номер и дата постановления органа государственной власти об отнесении к объектам культурного наследия регионального значения	Номер и дата решения органа государственной власти об утверждении зон охраны объекта культурного наследия (границы охранной зоны)
1	Братская могила советских воинов	1941 - 1944 годы	Республика Крым, Ленинский район, сельское поселение Приозерновское, с. Приозерное	ПОСТАНОВЛЕНИЕ СМРК от 20 декабря 2016 г. N 627 "Объекты культурного наследия регионального значения"	Охранная зона — 6 x 6 м, утверждена решением Крымского облисполкома от 15.01.1980г. №16
2	Памятный знак в честь воинов-односельчан, погибших в годы Великой Отечественной войны	1941 - 1945 годы, 1967 год	Республика Крым, Ленинский район, сельское поселение Приозерновское, с. Приозерное	ПОСТАНОВЛЕНИЕ СМРК от 20 декабря 2016 г. N 627 "Объекты культурного наследия регионального значения"	Охранная зона — 30 x 20 м, в границах сквера, утверждена решением Крымского облисполкома от 15.01.1980 №16

№ п/п	Наименование выявленного объекта культурного наследия	Местонахождение объекта	Нормативный документ
1.	Группа из 12-ти курганов	Приозерновское с/п, с. Приозерное, в 1,0-1,5 км к югу от села	ПОСТАНОВЛЕНИЕ СМРК от 24 января 2017 года № 17 "Выявленные объекты культурного наследия"
2.	Группа из 4-х курганов	Приозерновское с/п, с. Приозерное, в 2,5-3,0 км к юго- востоку от села	ПОСТАНОВЛЕНИЕ СМРК от 24 января 2017 года № 17 "Выявленные объекты культурного наследия"
3.	Группа из 4-х курганов	Приозерновское с/п, с. Приозерное, в 4,0-4,5 км к югу от села	ПОСТАНОВЛЕНИЕ СМРК от 24 января 2017 года № 17 "Выявленные объекты культурного наследия"
4.	Группа из 4-х курганов	Приозерновское с/п, с. Приозерное, в 4,0 км к югу от села	ПОСТАНОВЛЕНИЕ СМРК от 24 января 2017 года № 17 "Выявленные объекты культурного наследия"
5.	Группа из 4-х курганов	Приозерновское с/п, с. Приозерное, в 4,2 км к юго- западу от села	ПОСТАНОВЛЕНИЕ СМРК от 24 января 2017 года № 17 "Выявленные объекты культурного наследия"
6.	Группа из 25-ти курганов	Приозерновское с/п, с. Приозерное, в 5,2 км к югу от села, по обеим сторонам дороги Сокольское-Приозерное	ПОСТАНОВЛЕНИЕ СМРК от 24 января 2017 года № 17 "Выявленные объекты культурного наследия"
7.	Группа из 15-ти курганов	Приозерновское с/п, с. Приозерное, в 3,0 км к западу- северо-западу от села	ПОСТАНОВЛЕНИЕ СМРК от 24 января 2017 года № 17 "Выявленные объекты культурного наследия"
8.	Группа из 2-х курганов	Приозерновское с/п, с. Приозерное, в 1,8 км к западу- юго-западу от села	ПОСТАНОВЛЕНИЕ СМРК от 24 января 2017 года № 17 "Выявленные объекты культурного наследия"
9.	Курган	Приозерновское с/п, с. Приозерное, в 0,5 км к юго- западу от села	ПОСТАНОВЛЕНИЕ СМРК от 24 января 2017 года № 17 "Выявленные объекты культурного наследия"
10.	Группа из 7-ми курганов	Приозерновское с/п, с. Приозерное, в 0,7-1,2 км к югу от села	ПОСТАНОВЛЕНИЕ СМРК от 24 января 2017 года № 17 "Выявленные объекты культурного наследия"
11.	Группа из 2-х курганов	Приозерновское с/п, с. Приозерное, в 2,7 км к западу от села	ПОСТАНОВЛЕНИЕ СМРК от 24 января 2017 года № 17 "Выявленные объекты культурного наследия"

№ п/п	Наименование выявленного объекта культурного наследия	Местонахождение объекта	Нормативный документ
12.	Группа из 3-х курганов	Приозерновское с/п, с. Приозерное, в 0,5 км к востоку от села	ПОСТАНОВЛЕНИЕ СМРК от 24 января 2017 года № 17 "Выявленные объекты культурного наследия"
13.	Курган	Приозерновское с/п, с. Приозерное, в 2,5 км на запад от села	ПОСТАНОВЛЕНИЕ СМРК от 24 января 2017 года № 17 "Выявленные объекты культурного наследия"
14.	Курган	Приозерновское с/п, с. Приозерное, в 3,5 км к северу от села	ПОСТАНОВЛЕНИЕ СМРК от 24 января 2017 года № 17 "Выявленные объекты культурного наследия"
15.	Группа из 2-х курганов	Приозерновское с/п, с. Приозерное, в 3,0 км к северо- западу от села	ПОСТАНОВЛЕНИЕ СМРК от 24 января 2017 года № 17 "Выявленные объекты культурного наследия"
16.	Курган	Приозерновское с/п, с. Приозерное, в 1,5 км к западу от села	ПОСТАНОВЛЕНИЕ СМРК от 24 января 2017 года № 17 "Выявленные объекты культурного наследия"
17.	Группа из 5-ти курганов	Приозерновское с/п, с. Приозерное, в 1,5 км к востоку от села	ПОСТАНОВЛЕНИЕ СМРК от 24 января 2017 года № 17 "Выявленные объекты культурного наследия"
18.	Некрополь грунтовый городища Илурат	Багеровское с/п, с. Ивановка (фактически на землях Приозерновского с/п), в 0,5-1,0 км к югу от городища Илурат	ПОСТАНОВЛЕНИЕ СМРК от 24 января 2017 года № 17 "Выявленные объекты культурного наследия"

№ п/п	Распоряжение	Вид	Наименование объекта	Реестровый номер	Дата события в соответствии с приказом	Адрес	Описание зон	Зоны охраны действующие по 9-ФЗ
1	Объекты культурного наследия федерального значения Республики Крым. Распоряжение правительства	археология	«Руины крепости»	911540364270006	XIII век	Республика Крым, Ленинский район, сельское поселение	из точки 1, расположенной на берегу Арабатского залива Азовского	Охранная зона утверждена Постановлением Совета министров Крымской

	Российской Федерации от 17 октября 2015 года № 2073-р					Семисотское, с. Каменское	моря, в 360 м	АССР от 19.12.1991г. №298
--	---	--	--	--	--	---------------------------	---------------	---------------------------

№ п/п	Распоряжение	Вид	Наименование объекта	Реестровый номер	Дата события в соответствии с приказом	Адрес	Описание зон	Зоны охраны действующие по 9-ФЗ
1	ПОСТАНОВЛЕНИЕ СМРК от 20 декабря 2016 г. N 627 "Объекты культурного наследия регионального значения"	памятник	Братское кладбище советских воинов	911710855440005	1942 год, 1944 год	Республика Крым, Ленинский район, сельское поселение Семисотское, с. Каменское, северная часть села, на берегу Азовского моря	Охранная зона — 75 x 10 м	Охранная зона утверждена решением Крымского облисполкома от 15.01.1980г. №16
2	ПОСТАНОВЛЕНИЕ СМРК от 20 декабря 2016 г. N 627 "Объекты культурного наследия регионального значения"	памятник	Братская могила советских воинов	911710855450005	1942 год, 1944 год	Республика Крым, Ленинский район, сельское поселение Семисотское, с. Каменское	Охранная зона — 10 x 7,5 м	Охранная зона утверждена решением Крымского облисполкома от 15.01.1980г. №16
3	ПОСТАНОВЛЕНИЕ СМРК от 20 декабря 2016 г. N 627 "Объекты культурного наследия регионального значения"	памятник	Братская могила советских воинов	911710855220005	1942 год, 1944 год	Республика Крым, Ленинский район, сельское поселение Семисотское, с. Каменское, северо-восточная часть	Охранная зона — 7,5 x 5 м	Охранная зона утверждена решением Крымского облисполкома от 15.01.1980г. №16

№ п/п	Распоряжение	Вид	Наименование объекта	Реестровый номер	Дата события в соответствии с приказом	Адрес	Описание зон	Зоны охраны действующие по 9-ФЗ
						села, на берегу Азовского моря		
4	ПОСТАНОВЛЕНИЕ СМРК от 20 декабря 2016 г. N 627 "Объекты культурного наследия регионального значения"	памятник	Братская могила советских воинов	911710855460005	1942 год, 1944 год	Республика Крым, Ленинский район, сельское поселение Семисотское, с. Каменское, в 5,0 км на запад, у крепости	Охранная зона — 6 x 8 м	Охранная зона утверждена решением Крымского облисполкома от 15.01.1980г. №16
5	ПОСТАНОВЛЕНИЕ СМРК от 20 декабря 2016 г. N 627 "Объекты культурного наследия регионального значения"	памятник	Памятный знак в честь генерал-лейтенанта В.Н. Львова, командующего 51-й армией Крымского фронта	911710855470005	1942 год, 1969 год	Республика Крым, Ленинский район, сельское поселение Семисотское, с. Львово, справа от дороги с. Каменское - Владиславовка	Охранная зона — 8 x 10 м	Охранная зона утверждена решением Крымского облисполкома от 15.01.1980г. №16
6	ПОСТАНОВЛЕНИЕ СМРК от 20 декабря 2016 г. N 627 "Объекты культурного наследия регионального значения"	памятник	Братская могила советских воинов	911710855230005	1944 год	Республика Крым, Ленинский район, сельское поселение Семисотское, с. Семисотка, ж/д станция "Петрово"	Охранная зона — 5 x 7 м	Охранная зона утверждена решением Крымского облисполкома от 15.01.1980г. №16

№ п/п	Распоряжение	Вид	Наименование объекта	Реестровый номер	Дата события в соответствии с приказом	Адрес	Описание зон	Зоны охраны действующие по 9-ФЗ
7	ПОСТАНОВЛЕНИЕ СМРК от 20 декабря 2016 г. N 627 "Объекты культурного наследия регионального значения"	ансамбль	Группа могил советских воинов	911720855480005	1942 год	Республика Крым, Ленинский район, сельское поселение Семисотское, с. Семисотка	Охранная зона — 16 x 16 м	Охранная зона утверждена решением Крымского облисполкома от 15.01.1980г. №16
8	ПОСТАНОВЛЕНИЕ СМРК от 20 декабря 2016 г. N 627 "Объекты культурного наследия регионального значения"	памятник	Памятный знак в честь воинов-односельчан, погибших в годы Великой Отечественной войны	911710855490005	1941 - 1945 годы, 1968 год	Республика Крым, Ленинский район, сельское поселение Семисотское, с. Семисотка	Охранная зона — 10 x 10 м	Охранная зона утверждена решением Крымского облисполкома от 15.01.1980г. №16
9	ПОСТАНОВЛЕНИЕ СМРК от 20 декабря 2016 г. N 627 "Объекты культурного наследия регионального значения"	памятник	Братская могила советских воинов и памятный знак в честь воинов-односельчан, погибших в годы Великой Отечественной войны	911710855500005	1941 - 1945 годы	Республика Крым, Ленинский район, сельское поселение Семисотское, с. Соляное		Охранная зона утверждена решением Крымского облисполкома от 15.01.1980г. №16
10	ПОСТАНОВЛЕНИЕ СМРК от 20 декабря 2016 г. N 627 "Объекты культурного наследия регионального значения"	памятник	Братская могила советских воинов	911710855510005	1942 год, 1944 год	Республика Крым, Ленинский район, сельское поселение Семисотское, с. Фронтное, в	Охранная зона — 5 x 5 м	Охранная зона утверждена решением Крымского облисполкома от 15.01.1980г. №16

№ п/п	Распоряжение	Вид	Наименование объекта	Реестровый номер	Дата события в соответствии с приказом	Адрес	Описание зон	Зоны охраны действующие по 9-ФЗ
						1,3 км к северу от села		
11	ПОСТАНОВЛЕНИЕ СМРК от 20 декабря 2016 г. N 627 "Объекты культурного наследия регионального значения"	памятник	Братская могила советских воинов	911710855520005	1942 год, 1944 год	Республика Крым, Ленинский район, сельское поселение Семисотское, с. Фронтное	Охранная зона — 6 x 6 м	Охранная зона утверждена решением Крымского облисполкома от 15.01.1980г. №16
12	ПОСТАНОВЛЕНИЕ СМРК от 20 декабря 2016 г. N 627 "Объекты культурного наследия регионального значения"	памятник	Братская могила советских воинов	911711021860005	1942 год, 1944 год	Республика Крым, Ленинский район, сельское поселение Семисотское, в 2 км к востоку от села Фронтное		
13	ПОСТАНОВЛЕНИЕ СМРК от 20 декабря 2016 г. N 627 "Объекты культурного наследия регионального значения"	памятник	Братское кладбище советских воинов	911711021880005	1942 - 1944 годы	Республика Крым, Ленинский район, сельское поселение Семисотское, в 2,3 км к юго-востоку от села Фронтное	Охранная зона — 8 x 8 м	Охранная зона утверждена решением Крымского облисполкома от 15.01.1980г. №16

№ п/п	Распоряжение	Наименование объекта	Дата события в соответствии с приказом	Адрес
1	ПОСТАНОВЛЕНИЕ СМРК от 24 января 2017 года № 17 "Выявленные объекты культурного наследия"	Группа из 18-ти курганов		Семисотское с/п, с. Каменское, в 0,3-5,5 км к востоку-северо-востоку от села
2	ПОСТАНОВЛЕНИЕ СМРК от 24 января 2017 года № 17 "Выявленные объекты культурного наследия"	Группа из 6-ти курганов		Семисотское с/п, с. Семисотка, в 1,7-2,2 км к северо-востоку от села
3	ПОСТАНОВЛЕНИЕ СМРК от 24 января 2017 года № 17 "Выявленные объекты культурного наследия"	Курган		Семисотское с/п, с. Семисотка, в 7,5 км к юго-западу от села, в 1,7км к северо-востоку от с. Фронтное
4	ПОСТАНОВЛЕНИЕ СМРК от 24 января 2017 года № 17 "Выявленные объекты культурного наследия"	Группа из 4-х курганов		Семисотское с/п, с. Семисотка, в 3,5-4,0 км к северу от села
5	ПОСТАНОВЛЕНИЕ СМРК от 24 января 2017 года № 17 "Выявленные объекты культурного наследия"	Группа из 8-ми курганов		Семисотское с/п, с. Семисотка, в 0,8-3,0 км на северо-запад от села
6	ПОСТАНОВЛЕНИЕ СМРК от 24 января 2017 года № 17 "Выявленные объекты культурного наследия"	Группа из 20-ти курганов		Семисотское с/п, с. Семисотка, в 3,0 км к северо-востоку от села
7	Приказ Министерства культуры Республики Крым №137 от 10.07.2020 "О выявленных объектах археологии"	Курган «Семисотка Южный 1»		Республика Крым, Ленинский район, Семисотское сельское поселение, село Семисотка
8	Приказ Министерства культуры Республики Крым №137 от 10.07.2020 "О выявленных объектах археологии"	Курган «Фронтное Южный 1»	(эпоха бронзы - средневековье)	Республика Крым, Ленинский район, Семисотское сельское поселение, село Фронтное
9	Приказ Министерства культуры Республики Крым №137 от 10.07.2020 "О выявленных объектах археологии"	Поселение «Фронтное Южное 1»	(эпоха эллинизма)	Республика Крым, Ленинский район, Семисотское сельское поселение, село Фронтное
10	Приказ Министерства культуры Республики Крым №285-окн от 14.07.2021 "О выявленном объекте археологического наследия «Кладбище «Ак-Монай»	Кладбище «Ак-Монай»	позднее средневековье – новое время	Республика Крым, Ленинский район, Семисотское сельское поселение

№ по реестру	Наименование объекта культурного наследия регионального значения	Дата события в соответствии с приказом	Местонахождение объекта культурного наследия регионального значения	Номер и дата постановления органа государственной власти об отнесении к объектам культурного наследия регионального значения	Номер и дата решения органа государственной власти об утверждении зон охраны объекта культурного наследия (границы охранной зоны)
1515	Группа могил советских воинов	1942 год	Республика Крым, Ленинский район, сельское поселение Уваровское, с. Уварово	ПОСТАНОВЛЕНИЕ СМРК от 20 декабря 2016 г. N 627 "Объекты культурного наследия регионального значения"	Охранная зона — 20 x 17 м, в пределах ограды, утверждена решением Крымского облисполкома от 15.01.1980г. №16
1516	Братская могила советских воинов	1942 год, 1944 год	Республика Крым, Ленинский район, сельское поселение Уваровское, в 0,3 км на северо-запад от села	ПОСТАНОВЛЕНИЕ СМРК от 20 декабря 2016 г. N 627 "Объекты культурного наследия регионального значения"	Охранная зона — 5 x 5 м, в пределах ограды, утверждена решением Крымского облисполкома от 15.01.1980 №16
1517	Памятный знак в честь гвардии капитана А.А. Уварова и воинов-односельчан, погибших в годы Великой Отечественной войны	1944 год, 1965 год	Республика Крым, Ленинский район, сельское поселение Уваровское, с. Уварово	ПОСТАНОВЛЕНИЕ СМРК от 20 декабря 2016 г. N 627 "Объекты культурного наследия регионального значения"	Охранная зона — 7 x 7 м, в пределах ограды, утверждена решением Крымского облисполкома от 15.01.1980 №16

№ по реестру	Наименование объекта и датировка выявленного объекта культурного наследия	Местонахождение объекта	Нормативный документ
1311	Группа из 2-х курганов	Уваровское с/п, с. Уварово, в 1,9 км к югу и юго-западу от села	ПОСТАНОВЛЕНИЕ СМРК от 24 января 2017 года № 17 "Выявленные объекты культурного наследия"

№ по реестру	Наименование объекта и датировка выявленного объекта культурного наследия	Местонахождение объекта	Нормативный документ
1312	Группа из 9-ти курганов	Уваровское с/п, с. Уварово, в 1,2-3,8 км к западу от села	ПОСТАНОВЛЕНИЕ СМРК от 24 января 2017 года № 17 "Выявленные объекты культурного наследия"
1313	Группа из 3-х курганов	Уваровское с/п, с. Уварово, в 2,5-2,7 км к северу от села	ПОСТАНОВЛЕНИЕ СМРК от 24 января 2017 года № 17 "Выявленные объекты культурного наследия"
1314	Группа из 4-х курганов	Уваровское с/п, с. Уварово, в 3,5 км к северо-северо-западу от села	ПОСТАНОВЛЕНИЕ СМРК от 24 января 2017 года № 17 "Выявленные объекты культурного наследия"
1315	Курган	Уваровское с/п, с. Уварово, в 0,2 км к югу от села	ПОСТАНОВЛЕНИЕ СМРК от 24 января 2017 года № 17 "Выявленные объекты культурного наследия"
1316	Группа из 6-ти курганов	Уваровское с/п, с. Уварово, в 0,3-1,0 км к северу от села	ПОСТАНОВЛЕНИЕ СМРК от 24 января 2017 года № 17 "Выявленные объекты культурного наследия"
1317	Группа из 2-х курганов	Уваровское с/п, с. Уварово, в 3,0 км к западу от села	ПОСТАНОВЛЕНИЕ СМРК от 24 января 2017 года № 17 "Выявленные объекты культурного наследия"
1164	Группа из 2-х курганов	Уваровское с/п, с. Ерофеево, в 1,5 км к северо-востоку от села	ПОСТАНОВЛЕНИЕ СМРК от 24 января 2017 года № 17 "Выявленные объекты культурного наследия"
1170	Группа из 2-х курганов	Уваровское с/п, в 2.5 км к северо-востоку от с. Ерофеево	ПОСТАНОВЛЕНИЕ СМРК от 24 января 2017 года № 17 "Выявленные объекты культурного наследия"
1171	Группа из 15-ти курганов	Уваровское с/п, с. Луговое, расположена цепочкой с запада на восток, в 3,0 км к северо-западу, в 2,0 км к северу, в 3,0 км к северо-востоку от села; в 3,0км к северо-западу с. Ленинское	ПОСТАНОВЛЕНИЕ СМРК от 24 января 2017 года № 17 "Выявленные объекты культурного наследия"
1172	Группа из 2-х курганов	Уваровское с/п, с. Луговое, в 4,0 км к северо-востоку и к северо-западу от села	ПОСТАНОВЛЕНИЕ СМРК от 24 января 2017 года № 17 "Выявленные объекты культурного наследия"

№ по реестру	Наименование объекта и датировка выявленного объекта культурного наследия	Местонахождение объекта	Нормативный документ
1310	Группа из 20-ти курганов	Уваровское с/п, с. Семисотка, в 3,0 км к северо-востоку от села	ПОСТАНОВЛЕНИЕ СМРК от 24 января 2017 года № 17 "Выявленные объекты культурного наследия"

№ п/п	№ в реестре	Наименование объекта культурного наследия	Адрес	Нормативно-правовой акт о постановке на учет	Охранная зона
1	1520	Братская могила советских воинов	Республика Крым, Чистопольское сельское поселение, с. Либкнехтовка, сельское кладбище	Постановление правительства Российской Федерации от 20.06.2017 № 329	Охранная зона - 5,0x4,0 м, - утверждена решением Крымского облисполкома от 15.01.1980 № 16
2	1521	Памятный знак в честь Героя Советского Союза Б.Т. Тасуя	Республика Крым, Чистопольское сельское поселение, с. Тасуново	Постановление правительства Российской Федерации от 20.06.2017 № 329	Охранная зона - 5,0x5,0 м, - утверждена решением Крымского облисполкома от 15.01.1980 № 16
3	1522	Братская могила советских воинов	Республика Крым, Чистопольское сельское поселение, с. Чистополье, возле ж/д моста.	Постановление правительства Российской Федерации от 20.06.2017 № 329	Охранная зона - 4,0x4,0 м, - утверждена решением Крымского облисполкома от 15.01.1980 № 16
4	1523	Могила Героя Советского Союза Н.М. Почивалина	Республика Крым, Чистопольское сельское поселение, с. Чистополье, сельское кладбище	Постановление правительства Российской Федерации от 20.06.2017 № 329	Охранная зона - 4,0x4,0 м, в пределах ограды, - утверждена решением Крымского облисполкома от 20.02.1990 № 48

№ п/п	№ в реестре	Наименование объекта культурного наследия	Адрес	Нормативно-правовой акт о постановке на учет	Охранная зона
5	1524	Памятный знак в честь воинов-односельчан, погибших в годы Великой Отечественной войны	Республика Крым, Чистопольское сельское поселение, с. Чистополье	Постановление правительства Российской Федерации от 20.06.2017 № 329	Охранная зона - 10,0x12,0 м, - утверждена решением Крымского облисполкома от 15.01.1980 № 16
6	1062	Курган	Республика Крым, Чистопольское сельское поселение, с. Горностаевка, в 0,5 км северу от села	Решение Крымского облисполкома от 15.01.1980 № 16, уч.№1239	не установлена
7	1082	Курган	Республика Крым, Чистопольское сельское поселение, с. Горностаевка, в 0,5 км к северо-востоку от села	Решение Крымского облисполкома от 20.02.1990 № 48, уч.№3292	не установлена
8	1334	Городище «Тасуново»	Республика Крым, Чистопольское сельское поселение, с. Тасуново, в 2,5 км к востоку от села	Решение Крымского облисполкома от 21.06.1983 № 362, уч.№3006	не установлена
9	1338	Группа из 4-х курганов	Республика Крым, Чистопольское сельское поселение, с. Чистополье, в 0,3-0,5 км к востоку от села	Решение Крымского облисполкома от 15.01.1980 № 16, уч.№1270	не установлена
№ п/п	№ в реестре	Наименование объекта культурного наследия	Адрес	Нормативно-правовой акт о постановке на учет	Охранная зона

№ п/п	№ в реестре	Наименование объекта культурного наследия	Адрес	Нормативно-правовой акт о постановке на учет	Охранная зона
1	1520	Братская могила советских воинов	Республика Крым, Чистопольское сельское поселение, с. Либкнехтовка, сельское кладбище	Постановление правительства Российской Федерации от 20.06.2017 № 329	Охранная зона - 5,0x4,0 м, - утверждена решением Крымского облисполкома от 15.01.1980 № 16
2	1521	Памятный знак в честь Героя Советского Союза Б.Т. Тасуя	Республика Крым, Чистопольское сельское поселение, с. Тасуново	Постановление правительства Российской Федерации от 20.06.2017 № 329	Охранная зона - 5,0x5,0 м, - утверждена решением Крымского облисполкома от 15.01.1980 № 16
3	1522	Братская могила советских воинов	Республика Крым, Чистопольское сельское поселение, с. Чистополье, возле ж/д моста.	Постановление правительства Российской Федерации от 20.06.2017 № 329	Охранная зона - 4,0x4,0 м, - утверждена решением Крымского облисполкома от 15.01.1980 № 16
4	1523	Могила Героя Советского Союза Н.М. Почивалина	Республика Крым, Чистопольское сельское поселение, с. Чистополье, сельское кладбище	Постановление правительства Российской Федерации от 20.06.2017 № 329	Охранная зона - 4,0x4,0 м, в пределах ограды, - утверждена решением Крымского облисполкома от 20.02.1990 № 48
5	1524	Памятный знак в честь воинов-односельчан, погибших в годы Великой Отечественной войны	Республика Крым, Чистопольское сельское поселение, с. Чистополье	Постановление правительства Российской Федерации от 20.06.2017 № 329	Охранная зона - 10,0x12,0 м, - утверждена решением Крымского облисполкома от 15.01.1980 № 16
6	1062	Курган	Республика Крым, Чистопольское сельское поселение, с.	Решение	не установлена

№ п/п	№ в реестре	Наименование объекта культурного наследия	Адрес	Нормативно-правовой акт о постановке на учет	Охранная зона
			Горностаевка, в 0,5 км северу от села	Крымского облисполкома от 15.01.1980 № 16, уч.№1239	
7	1082	Курган	Республика Крым, Чистопольское сельское поселение, с. Горностаевка, в 0,5 км к северо-востоку от села	Решение Крымского облисполкома от 20.02.1990 № 48, уч.№3292	не установлена
8	1334	Городище «Тасуново»	Республика Крым, Чистопольское сельское поселение, с. Тасуново, в 2,5 км к востоку от села	Решение Крымского облисполкома от 21.06.1983 № 362, уч.№3006	не установлена
9	1338	Группа из 4-х курганов	Республика Крым, Чистопольское сельское поселение, с. Чистополье, в 0,3-0,5 км к востоку от села	Решение Крымского облисполкома от 15.01.1980 № 16, уч.№1270	не установлена

№ п/п	Наименование объекта культурного наследия регионального значения	Дата события в соответствии с приказом	Местонахождение объекта культурного наследия регионального значения	Номер и дата постановления органа государственной власти об отнесении к объектам культурного наследия регионального значения	Номер и дата решения органа государственной власти об утверждении зон охраны объекта культурного наследия (границы охранной зоны)
1	Памятный знак в честь воинов - односельчан, погибших в годы Великой Отечественной войны	1941 - 1945 годы, 1967 годы	Республика Крым, Ленинский район, сельское поселение Челядиновское, с. Челядиново	ПОСТАНОВЛЕНИЕ СМРК от 20 декабря 2016 г. N 627 "Объекты культурного наследия регионального значения"	Охранная зона — 7 x 7 м, утверждена решением Крымского облисполкома от 15.01.1980г. №16
2	Памятник Герою Советского Союза Д.А. Челядинову (скульпторы А.И. Мельник, В.С. Коротков)	1982 год	Республика Крым, Ленинский район, сельское поселение Челядиновское, с. Челядиново	ПОСТАНОВЛЕНИЕ СМРК от 20 декабря 2016 г. N 627 "Объекты культурного наследия регионального значения"	Охранная зона — в радиусе 5 м вокруг памятника, утверждена решением Крымского облисполкома от 21.06.1983. №362

№ п/п	Наименование объекта и датировка выявленного объекта культурного наследия	Датировка	Местонахождение объекта	Нормативный документ
1	Группа из 16-ти курганов		Челядиновское с/п, с. Огоньки, в 1,0-2,0 км к северу от села	ПОСТАНОВЛЕНИЕ СМРК от 24 января 2017 года № 17 "Выявленные объекты культурного наследия"
2	Группа из 3-х курганов		Челядиновское с/п, с. Огоньки, в 2,0-3,0 км к северо-западу от села	ПОСТАНОВЛЕНИЕ СМРК от 24 января 2017 года № 17 "Выявленные объекты культурного наследия"
3	Поселение «Огоньки-1»	античность, раннее средневековье	Челядиновское с/п, с. Огоньки,	ПОСТАНОВЛЕНИЕ СМРК от 24 января 2017 года № 17 "Выявленные объекты культурного наследия"

№ п/п	Наименование объекта и датировка выявленного объекта культурного наследия	Датировка	Местонахождение объекта	Нормативный документ
4	Группа из 3-х курганов		Челядиновское с/п, с. Огоньки, в 3,5-4,0 км к западу-северо- западу от села	ПОСТАНОВЛЕНИЕ СМРК от 24 января 2017 года № 17 "Выявленные объекты культурного наследия"
5	Группа из 2-х курганов		Челядиновское с/п, с. Огоньки, 4,2-5,2 км к западу от села	ПОСТАНОВЛЕНИЕ СМРК от 24 января 2017 года № 17 "Выявленные объекты культурного наследия"
6	Группа из 2-х курганов		Челядиновское с/п, с. Огоньки, в 6,0 км к юго-западу от села	ПОСТАНОВЛЕНИЕ СМРК от 24 января 2017 года № 17 "Выявленные объекты культурного наследия"
7	Группа из 3-х курганов		Челядиновское с/п, с. Огоньки, к западу от села, на кладбище	ПОСТАНОВЛЕНИЕ СМРК от 24 января 2017 года № 17 "Выявленные объекты культурного наследия"
8	Группа из 10-ти курганов		Челядиновское с/п, с. Огоньки, в 0,2-1,2 км к востоку от села, 9 курганов - к югу от дороги Огоньки-Челядиново	ПОСТАНОВЛЕНИЕ СМРК от 24 января 2017 года № 17 "Выявленные объекты культурного наследия"
9	Группа из 5-ти курганов		Челядиновское с/п, с. Челябиново, в 1,0 км к северо- востоку от села	ПОСТАНОВЛЕНИЕ СМРК от 24 января 2017 года № 17 "Выявленные объекты культурного наследия"
10	Курган		Челядиновское с/п, с. Челябиново, в 1,5 км к северо- востоку	ПОСТАНОВЛЕНИЕ СМРК от 24 января 2017 года № 17 "Выявленные объекты культурного наследия"
11	Группа из 5-ти курганов		Челядиновское с/п, с. Челябиново, в 3,0 км к северо- востоку от села	ПОСТАНОВЛЕНИЕ СМРК от 24 января 2017 года № 17 "Выявленные объекты культурного наследия"
12	Группа из 3-х курганов		Челядиновское с/п, с. Челябиново, в 4,0 км к северу- северо-востоку от села	ПОСТАНОВЛЕНИЕ СМРК от 24 января 2017 года № 17 "Выявленные объекты культурного наследия"
13	Группа из 23-х курганов		Челядиновское с/п, с. Челябиново, в 3,5 км к северу от села	ПОСТАНОВЛЕНИЕ СМРК от 24 января 2017 года № 17 "Выявленные объекты культурного наследия"





№ п/п	Наименование объекта и датировка выявленного объекта культурного наследия	Датировка	Местонахождение объекта	Нормативный документ
14	Группа из 2-х курганов		Челядиновское с/п, с. Челядиново, в 0,5 км к востоку от села на кладбище	ПОСТАНОВЛЕНИЕ СМРК от 24 января 2017 года № 17 "Выявленные объекты культурного наследия"
15	Группа из 5-ти курганов		Челядиновское с/п, с. Челядиново, 1,3-2,0 км к востоку-юго-востоку от села	ПОСТАНОВЛЕНИЕ СМРК от 24 января 2017 года № 17 "Выявленные объекты культурного наследия"
16	Поселение «Героевка-1»	VI в. до н.э. -IX в.	Челядиновское с/п, с. Челядиново, в 1,2 км к востоку от села	ПОСТАНОВЛЕНИЕ СМРК от 24 января 2017 года № 17 "Выявленные объекты культурного наследия"





Грязи:



Озеро – Багеровское с/п, Войковское с/п,
Вулканы – Виноградненское с/п

ПРИЛОЖЕНИЕ Д

Реализуемые проекты

Название проекта	Краткое описание проекта	Объем инвестиций, тыс. руб.	Количество рабочих мест	Отрасль	Соглашение (номер, дата, срок действия)
Строительство и эксплуатация АЗС №3 (ПК 721) на автомобильной трассе «Таврида»»	Строительство и эксплуатация АЗС №3 (ПК 721) на автомобильной трассе «Таврида»»	259814	95		252, 28/12/2018, 31/12/2043
Строительство многофункциональных зон придорожного сервиса с объектами инфраструктуры	Строительство и эксплуатация АЗС, оказание услуг по предоставлению питания, отдыха, парковок, ремонта и заправки автомобилей участникам дорожного движения, водителям и пассажирам.	600000	91		251, 28/12/2018, 31/12/2043
Сохранение и дальнейшее развитие ООО "Висла" Ленинского района Республики Крым	Сохранение существующего сельскохозяйственного предприятия ООО "Висла" путем использования имеющихся земельных площадей и его дальнейшее развитие путем получения в долгосрочную аренду дополнительных земельных участков за границами сельских поселений Вулкановка, Горностаевка, Новосёловка Ленинского района Республики Крым	18642	11		231, 03/05/2018, 31/12/2067
Растениеводческий комплекс «ОЗК»	Создание на территории Ленинского района Республики Крым растениеводческого	100134	24		217, 14/02/2018, 31/12/2067

	комплекса, специализирующегося на выращивании: озимой пшеницы, яровой пшеницы, озимого ячменя, ярового ячменя.				
Расширение и оптимизация деятельности ООО «АГРОДРУЖБА &К» путем увеличения площади сельскохозяйственных угодий и строительства зернохранилища на базе земельных участков ориентировочной общей площадью 438,4759 га	Расширение и оптимизация деятельности ООО «АГРОДРУЖБА &К» путем увеличения площади сельскохозяйственных угодий и строительства зернохранилища на базе земельных участков ориентировочной общей площадью 438,4759 га	23382	4		161, 27/02/2017, 31/12/2066
Создание рентабельного сельскохозяйственного комплекса в сфере растениеводства по выращиванию травянистых зерновых и технических культур	Создание рентабельного сельскохозяйственного комплекса в сфере растениеводства по выращиванию травянистых зерновых и технических культур на земельных участках ориентировочной общей площадью 155,8635 га	6820	3		106, 06/09/2016, 31/12/2065
Выращивание зерновых, бобовых, масличных и эфиромасличных культур в Ленинском районе Республики Крым	Выращивание зерновых, бобовых, масличных и эфиромасличных культур в Ленинском районе Республики Крым на земельных участках ориентировочной общей площадью 3243,0747га	74010	19		47, 26/11/2015, 31/12/2064
«Строительство и эксплуатация автозаправочной	«Строительство и эксплуатация автозаправочной станции «АЗС №2» на базе земельных	180000	47		256, 28/12/2018, 31/12/2044

станции «АЗС №2»	участков ориентировочной общей площадью 2,6 га, расположенных по адресу: Республика Крым, Ленинский район				
«Строительство и эксплуатация автозаправочной станции №1 в полосе отвода автомобильной дороги Керчь-Феодосия_Белогорск-Симферополь-Бахчисарай-Севастополь («Трасса Таврида»	«Строительство и эксплуатация автозаправочной станции №1 в полосе отвода автомобильной дороги Керчь-Феодосия-Белогорск-Симферополь-Бахчисарай-Севастополь, расположенных по адресу: Ленинский район, на территории Багеровского сельского поселения и Приозерновского сельского поселения.	220000	67		287, 04/03/2020, 31/12/2030
«Выращивание зерновых и масличных сельскохозяйственных культур в Ленинском районе Республики Крым»	«Выращивание зерновых и масличных сельскохозяйственных культур в Ленинском районе Республики Крым» на земельных участках общей площадью 10 776,12 га	100000	63		378, 14/06/2022, 31/12/2070

Источник: Успешные реализуемые проекты. Ленинский район. Официальный портал (rk.gov.ru). URL: <https://lenino.rk.gov.ru/ru/structure/5642>

ПРИЛОЖЕНИЕ Е

ESG-показатели

Таблица Е.1. ESG-показатели

ESG-показатели (определяются экспертным методом, с привлечением независимого аудитора)	ед.изм.	по отношению к предыдущему периоду				
		2022	2024	2026	2028	2030
Атмосфера: выбросы загрязняющих веществ, выбросы парниковых газов	%					
Использование ресурсов: рациональное использование материалов, образование отходов и способы обращения с ними	%					
Водные ресурсы: забор воды из природных источников, сбросы сточных вод	%					
Воздействие на естественную среду обитания: нарушение земель, загрязнение почв, влияние на биоразнообразие	%					
Переход к экономике замкнутого цикла: переход к замкнутым бизнес-моделям, расширение практики использования отходов в качестве вторичного сырья, оценка экологичности продукта/услуги с учетом характеристик воздействия при добыче сырья для его изготовления и потребительских свойств в процессе использования, а также с учетом возможности утилизации	%					
Здоровье и производственная безопасность	%					
Зарплаты и социальный пакет	%					
Разнообразие и инклюзия	%					
Взаимодействие с местными сообществами	%					
<i>ESG-показатели (часть 2)</i>	<i>ед.изм.</i>	<i>значение</i>				
		<i>2022</i>	<i>2024</i>	<i>2026</i>	<i>2028</i>	<i>2030</i>
Собственное потребление воды из всех источников водоснабжения, без учета отпуска воды без использования внешним	тыс.куб. м					

потребителем всего (из них в сезон)						
Сброс сточных вод (в т.ч. на рельеф) и/или передача загрязненных стоков на очистку другим предприятиям, всего	тыс.куб. м					
Выброс загрязняющих веществ в атмосферу от стационарных источников	тонн					
Образование отходов I-IV классов опасности	тонн					
Доля отходов, идущих на переработку	%					
Собственное энергопотребление, без учета отпуска тепла и электроэнергии внешним потребителям	гигаДж					
В том числе: котельного топлива	Т.у.т.					
Моторного топлива	Т.у.т.					
Электроэнергия, полученная из внешних источников	тыс.кВт *ч					
Тепло, полученное из внешних источников	Гкал					
Доля энергоресурсов, произведенных на ВИЭ, в общем объеме энергопотребления	%					
Выбросы парниковых газов с CO2-эквиваленте	тонн					
Затраты на охрану окружающей среды, всего	тыс. рублей					
В том числе на биоразнообразие и природные территории	тыс. рублей					
На охрану атмосферного воздуха и предотвращение изменения климата	тыс. рублей					
На охрану и рациональное использование земель, реабилитацию земель	тыс. рублей					
На охрану и рациональное использование водных ресурсов, очистка сточных вод	тыс. рублей					
На обращение с отходами	тыс. рублей					
На защиту окружающей среды от шумового, вибрационного и других видов физического воздействия	тыс. рублей					

На обеспечение радиационной безопасности окружающей среды	тыс. рублей					
На научно-исследовательскую деятельность и разработки по снижению негативных антропогенных воздействий на окружающую среду	тыс. рублей					
На другие направления деятельности в сфере охраны окружающей среды	тыс. рублей					
Сертификат ISO 14001 – подтверждение соответствия	год подтверждения					
Средняя заработная плата, всего	тыс. рублей					
В том числе: руководители	тыс. рублей					
Специалисты и служащие	Тыс. рублей					
Другие профессии	тыс. рублей					
Соотношение средней заработной платы в районе к МРОТ	%					
Доля женщин в занятом персонале, всего	%					
Доля в персонале работающих инвалидов	%					
Доля в персонале работающих пенсионеров	%					
Доля в персонале молодежи до 30 лет	%					
Совокупные расходы на обучение работающего населения	Тыс. рублей					
Количества часов обучения на одного работающего	шт.					
Коэффициент частоты производственного травматизма	человек					
Количество смертельных случаев на работе	человек					
Расходы на реализацию региональных, социальных, благотворительных программ	тыс. рублей					
Средний коэффициент текучести кадров	%					
Сертификат ISO 45001 – подтверждение соответствия	год подтверждения					

Вхождение руководителя района в «совет директоров»	да/нет					
Доля независимых директоров в составе совета	%					
Доля женщин – руководителей в средней численности работающих	%					
В том числе в «совете директоров»	%					
Наличие комитета по устойчивому развитию	да/нет					
Доля облигаций	%					
Доля акций компаний района в свободном обращении (от капитала)	%					
Доля соблюдаемых пунктов кодекса корпоративного управления	шт.					
Год утверждения (пересмотра) положения по управлению рисками	год утверждения					
В том числе ESG-рисками	год утверждения					
ESG-вопросы являются частью стратегии социально-экономического развития	да/нет					
Наличие канала обращения (обратной связи, горячей линии)	да/нет					