



ИНТЕРАКТИВНАЯ ИНВЕСТИЦИОННАЯ КАРТА СУРГУТСКОГО РАЙОНА

Муниципальное образование
Сургутский муниципальный район
Ханты-Мансийский автономный округ-Югра

2022 год

ЗАИНТЕРЕСОВАННЫЕ СТОРОНЫ И ЭФФЕКТЫ

❖ ИНФОРМИРОВАНИЕ ИНВЕСТОРОВ ОБ
ИНВЕСТИЦИОННОМ, ПРОМЫШЛЕННОМ,
ТУРИСТИЧЕСКОМ ПОТЕНЦИАЛЕ
СУРГУТСКОГО РАЙОНА

❖ ПРИВЛЕЧЕНИЕ
ПОТЕНЦИАЛЬНЫХ ИНВЕСТОРОВ
К СОТРУДНИЧЕСТВУ

❖ РАЗВИТИЕ ВНУТРЕННЕГО
ТУРИЗМА

❖ ИНФОРМИРОВАНИЕ О
ВОЗМОЖНОСТЯХ БИЗНЕС
СООБЩЕСТВА НА ТЕРРИТОРИИ
СУРГУТСКОГО РАЙОНА



❖ ДИВЕРСИФИКАЦИЯ ЭКОНОМИКИ
СУРГУТСКОГО РАЙОНА

❖ ПОВЫШЕНИЕ УЗНАВАЕМОСТИ
ТЕРРИТОРИИ У НАСЕЛЕНИЯ ПО
РФ



ОПИСАНИЕ ПРАКТИКИ

применение современных способов визуализации для демонстрации инвестиционного, промышленного, туристического потенциала территории

АКТУАЛЬНОСТЬ ПРАКТИКИ

ЦЕЛИ ПРАКТИКИ

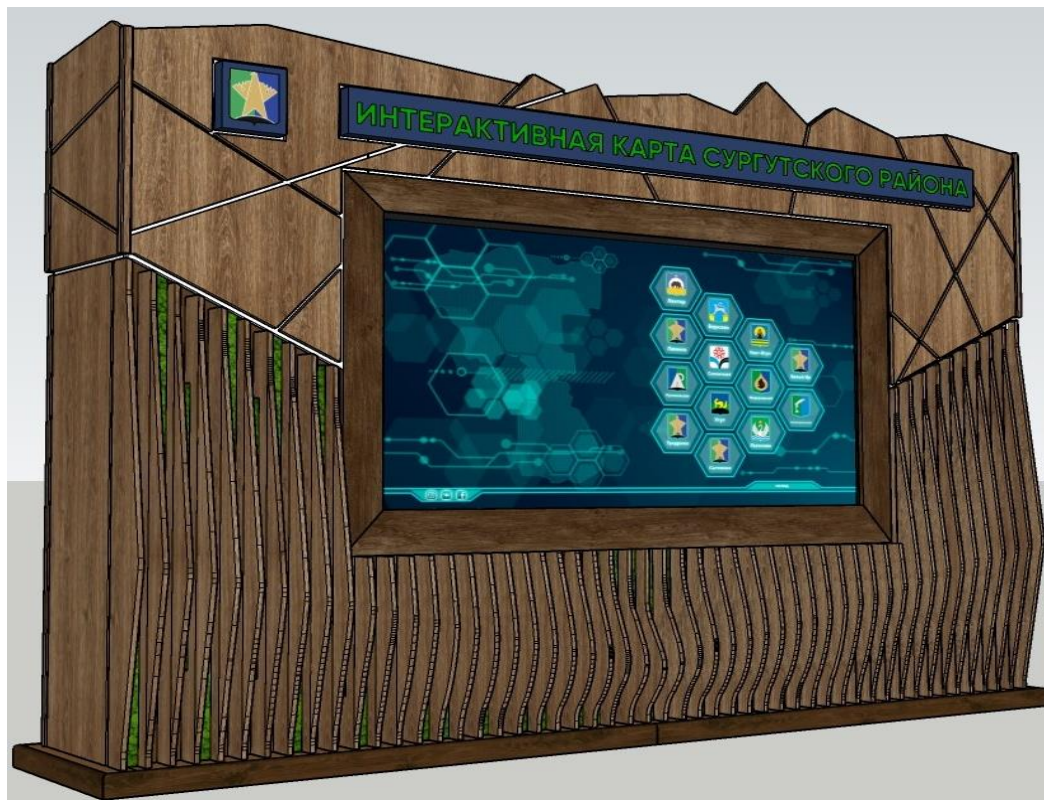
- ❖ повышение эффективности взаимодействия бизнеса и органов местного самоуправления
- ❖ презентация в интерактивном режиме инвестиционного, промышленного, туристического потенциала Сургутского района
- ❖ презентация информации о поселениях Сургутского района

позиционирование потенциала Сургутского района в крупных городах РФ (г. Москва, г. Санкт-Петербург, г. Тюмень, г. Сургут)

УНИКАЛЬНОСТЬ ПРАКТИКИ



ОПИСАНИЕ ИНТЕРАКТИВНОЙ ИНВЕСТИЦИОННОЙ КАРТЫ



Визуальная информационная система, демонстрирующая инвестиционный потенциал Сургутского района



Выполнена с использованием ценных пород древесины (дуб, ясень, шпон дуба и шпон ясеня), стабилизированного мха, декоративного алюминиевого профиля, высококачественных лакокрасочных материалов.




Карта гармонично встраивается в интерьер делового пространства с учетом всех архитектурных особенностей помещения посредством художественных форм и образов, анимации, Motion-дизайна, Sound-дизайна, технологии дополненной реальности.

Общие габариты конструкции 3699 x 2620 x 670 мм



ВИЗУАЛИЗАЦИЯ ИНТЕРАКТИВНОЙ ИНВЕСТИЦИОННОЙ КАРТЫ



СМИ о карте:

https://snegir86.ru/news/news/tri_interaktivnyh_karty_surgutskogo_raiona_poyavilis_v_aure_agore_i_id_vokzale?utm_source=yxnews&utm_medium=desktop&utm_referrer=https%3A%2F%2Fyandex.ru%2Fnews%2Fsearch%3Ftext%3D

https://ugra.mk.ru/social/2020/10/23/surgutskiy-proekt-rastirazhiruyut-v-drugikh-regionakh.html?utm_source=yxnews&utm_medium=desktop&utm_referrer=https%3A%2F%2Fyandex.ru%2Fnews%2Fsearch%3Ftext%3D

https://siapress.ru/news_surgut/110015-vo-vnukovo-zarabotal-stend-s-interaktivnoy-kartoy-surgutskogo-rayona?utm_source=yxnews&utm_medium=desktop&utm_referrer=https%3A%2F%2Fyandex.ru%2Fnews%2Fsearch%3Ftext%3D

https://vestniksr.ru/news/51193-v-aeroportu-vnukovo-pojavilas-interaktivnaja-investicionnaja-karta-surgutskogo-raiona.html?utm_source=yxnews&utm_medium=desktop&utm_referrer=https%3A%2F%2Fyandex.ru%2Fnews%2Fsearch%3Ftext%3D

https://sitv.ru/arhiv/news/v-surgute-ustanovili-uzhe-chetvertuyu-po-schetu-interaktivnyuyu-kartu-o-rajone/?utm_source=yxnews&utm_medium=desktop&utm_referrer=https%3A%2F%2Fyandex.ru%2Fnews%2Fsearch%3Ftext%3D

<https://yandex.ru/video/preview/?filmId=18174051419284530866&from=tabbar&text=Интерактивная+карта+Сургутского+района>

<https://yandex.ru/video/preview/?filmId=10413079561615760452&from=tabbar&text=Интерактивная+карта+Сургутского+района>

<https://yandex.ru/video/preview/?filmId=13314439474673798445&from=tabbar&text=Интерактивная+карта+Сургутского+района>



СЛОИ ИНТЕРАКТИВНОЙ ИНВЕСТИЦИОННОЙ КАРТЫ

1 О Сургутском районе

основная информация о Сургутском районе

население

количество муниципальных образований, входящих в состав

площадь

климат

транспортное сообщение

2 Поселения Сургутского района

Общая информация об инвестиционном, промышленном, туристическом потенциале 13 муниципальных образований, входящих в состав Сургутского района

3 Промышленный слой

Информация о промышленных предприятиях (реестр с количественными характеристиками)

витрина местных товаропроизводителей (с информацией о производимых товарах, контактных данных)

информация об агропромышленном комплексе (с количественными характеристиками)





СЛОИ ИНТЕРАКТИВНОЙ ИНВЕСТИЦИОННОЙ КАРТЫ

4

Инвестиционный слой

информация об инвестиционном потенциале Сургутского района

Инвестиционный паспорт Сургутского района

Меры поддержки (гранты, субсидии, имущественная, образовательная, информационно-консультационная поддержка, контактные данные персональных «менеджеров» по каждому направлению)

5

Туристический слой

информация о туристическом потенциале Сургутского района

Памятники культуры

Музеи

(сведения о местонахождении, режиме работы)

Гостиницы

Экскурсии, туристические маршруты

34 готовые инвестиционные предложения/ идеи для бизнеса

Инвестиционное послание главы Сургутского района

(ПРОИЗВОДСТВЕННОЕ СТРОИТЕЛЬСТВО
14 КЕЙСОВ
ОБЪЕКТЫ ПРИДОРОЖНОГО СЕРВИСА
4 КЕЙСА
РЫБОПЕРЕРАБАТЫВАЮЩЕЕ ПРОИЗВОДСТВО
3 КЕЙСА
ТОРГОВО-ОФИСНЫЕ ОБЪЕКТЫ
11 КЕЙСОВ)

6

Этнографический слой

включает подслои: «Этностойбища» и «Заповедники»

7

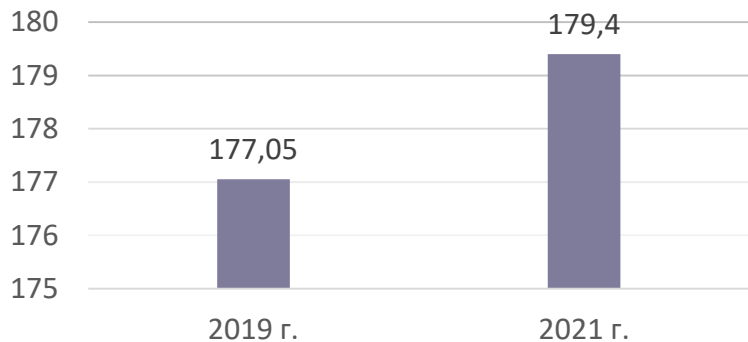
Экономический слой

содержит информацию об основных экономических показателях Сургутского района

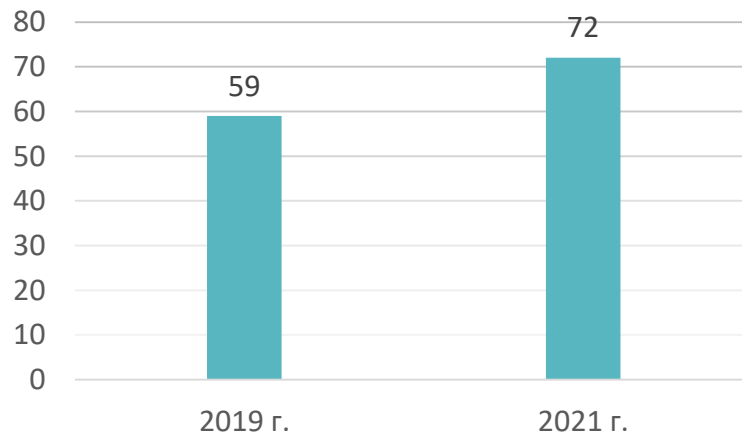


РЕЗУЛЬТАТИВНОСТЬ ПРАКТИКИ

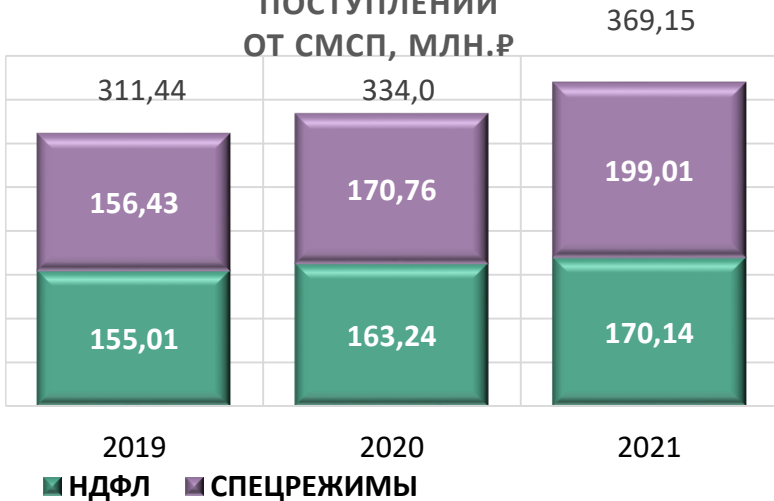
ЧИСЛО ПОСЕТИТЕЛЕЙ ВНУТРЕННЕГО И ВЪЕЗДНОГО ТУРИЗМА НА ТЕРРИТОРИИ СУРГУТСКОГО РАЙОНА (ТЫС.ЧЕЛ.)



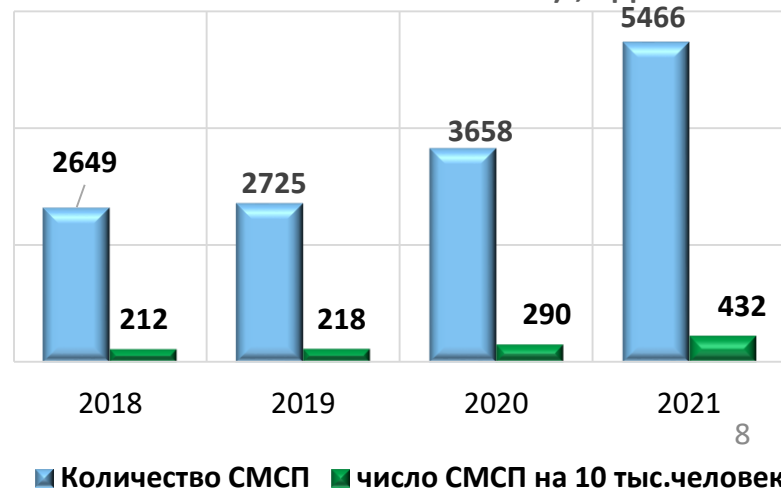
КОЛИЧЕСТВО РЕАЛИЗОВАННЫХ ИНВЕСТИЦИОННЫХ ПРОЕКТОВ



ДИНАМИКА ОБЪЁМА НАЛОГОВЫХ ПОСТУПЛЕНИЙ ОТ СМСП, МЛН.Р



ДИНАМИКА КОЛИЧЕСТВА МСП (С УЧЕТОМ САМОЗАНЯТЫХ) , ЕД.





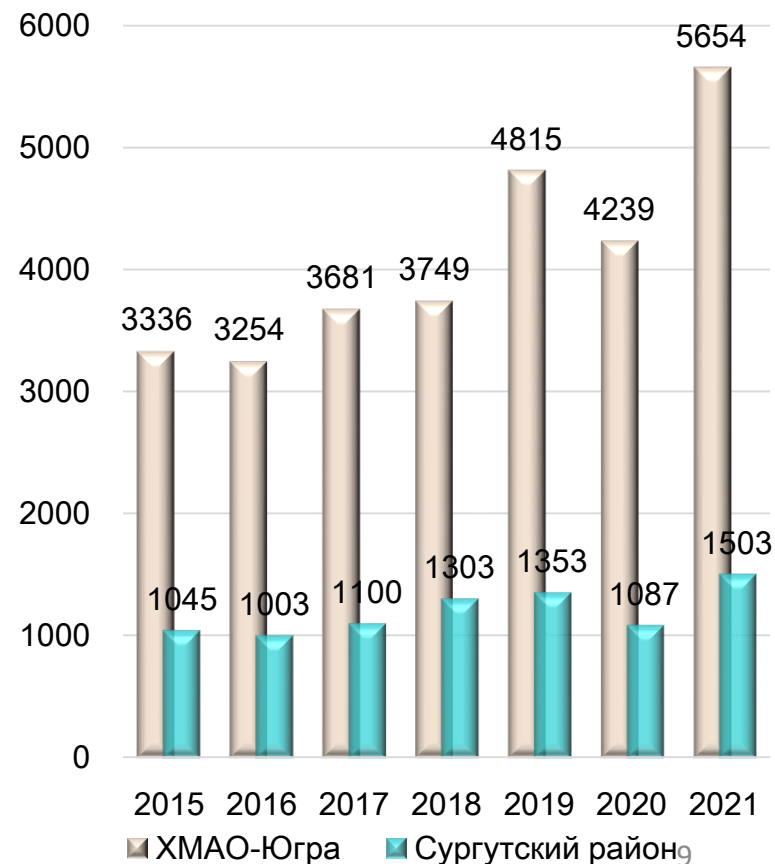
РЕЗУЛЬТАТИВНОСТЬ ПРАКТИКИ



Сургутский район обеспечивает ¼ объёма инвестиций в основной капитал ХМАО - Югры



Сургутский район лидер в ХМАО – Югре по объёму производства промышленной продукции





РЕЗУЛЬТАТИВНОСТЬ ПРАКТИКИ



Победитель регионального конкурса – «ЛИДЕР БИЗНЕСА ЮГРЫ» ПО ИТОГАМ 2018,2019,2020, 2021 гг.



Победитель Национальной премии «ЗОЛОТОЙ МЕРКУРИЙ» в номинации «Регион (город) с наиболее благоприятными условиями для развития предпринимательства» (по итогам 2021 года)



1 место в инвестиционном рейтинге ХМАО-Югры по итогам 2016, 2017, 2018, 2019, 2020 гг.



Победитель в номинации «Системы управления проектной деятельностью в федеральных, региональных и муниципальных органах власти» в 2019 году