

Concrete Jungle[®]

КОНЦЕПЦИЯ РАЗВИТИЯ ТЕРРИТОРИИ ОЗЕРА
ТОРФЯНОЕ БЛИЗ БУХТЫ ПАТРОКЛ

ВЛАДИВОСТОК

📍 43°04'34.7 N 131°57'40.4 E

СОСТАВ ПРОЕКТА

НАСТРОЕНИЕ ПРОЕКТА...01

СИТУАЦИОННЫЙ ПЛАН...02

ОПИСАНИЕ МЕСТА...03

СХЕМА ГЕНЕРАЛЬНОГО ПЛАНА.....04

ДЕТАЛИ ПРОЕКТНОГО РЕШЕНИЯ...05

ВИД СВЕРХУ.....06

ВИД С ПИРСОВ НА ОЗЕРО.....07



ВИД НА БАШНЮ ДЛЯ НАБЛЮДЕНИЯ ЗА ПТИЦАМИ.....08

НАСТРОЕНИЕ ПРОЕКТА


КОНЦЕПЦИЯ РАЗВИТИЯ ТЕРРИТОРИИ ОЗЕРА

00 / 00 / 0000 ■

Комфортная
безопасная среда,
учитывающая
потребности
сообществ



Инклюзивность



Использование
природного
потенциала
прибрежной
территории



КОНЦЕПЦИЯ РАЗВИТИЯ ТЕРРИТОРИИ ОЗЕРА
ТОРФЯНОЕ БЛИЗ БУХТЫ ПАТРОКЛ

Concrete Jungle®





“

БУХТА ПАТРОКЛ РАСПОЛОЖЕНА НА ЮЖНОМ ПОБЕРЕЖЬЕ ПОЛУОСТРОВА МУРАВЬЕВА-АМУРСКОГО, ВДАВАЯСЬ В СЕВЕРНУЮ ЧАСТЬ ПРОЛИВА БОСФОР – ВОСТОЧНЫЙ. БУХТА ПАТРОКЛ ЯВЛЯЕТСЯ САМОЙ ВОСТОЧНОЙ ИЗ БУХТ НА ЮЖНОМ ПОБЕРЕЖЬЕ ПОЛУОСТРОВА МУРАВЬЕВА-АМУРСКОГО (ЗОЛОТОЙ РОГ, ДИОМИД, УЛИСС, ПАТРОКЛ). БЕРЕГА БУХТЫ ВЫСОКИЕ, СКАЛИСТЫЕ, ОБРЫВИСТЫЕ, СИЛЬНО ПОРОСШИЕ ЛЕСОМ.

ВЕРШИНА БУХТЫ С ПЕСЧАНЫМИ И ГАЛЕЧНЫМИ ПЛЯЖАМИ СОЕДИНЯЕТ ПОЛУОСТРОВ БАСАРГИНА С МАТЕРИКОМ. ВДОЛЬ СЕВЕРНОГО И ЗАПАДНОГО БЕРЕГОВ БУХТЫ ТЯНЕТСЯ РИФ С НАДВОДНЫМИ, ПОДВОДНЫМИ И ОСЫХАЮЩИМИ КАМНЯМИ. РАСТИТЕЛЬНОСТЬ ПРЕДСТАВЛЕНА НЕВЫСОКИМИ ПОРОДАМИ ДЕРЕВЬЕВ, КУСТАРНИКАМИ И РАЗНОТРАВЬЕМ.

НАЗВАНА В 1862 Г. ЭКСПЕДИЦИЕЙ ПОДПОЛКОВНИКА КФШ В.М. БАБКИНА В ЧЕСТЬ БРИГА «ПАТРОКЛ», УЧАСТВОВАВШЕГО В ГИДРОГРАФИЧЕСКИХ ИССЛЕДОВАНИЯХ БАЛТИЙСКОГО МОРЯ.


<https://www.vl.ru/buhta-patrokl>








1. ПЕШЕХОДНАЯ АЛЛЕЯ С ПАТРОКЛА И ТИХОЙ



2. ШУМОЗАЩИТНЫЕ ЗЕЛЕННЫЕ ЗЕМЛЯНЫЕ ВАЛЫ



3. БАШНЯ ДЛЯ НАБЛЮДЕНИЯ ЗА ПТИЦАМИ



4. ПРОМЕНАД ВДОЛЬ РУЧЬЯ В КОЛЛЕКТОРЕ



5. НОВЫЙ ВОДОСЛИВ







